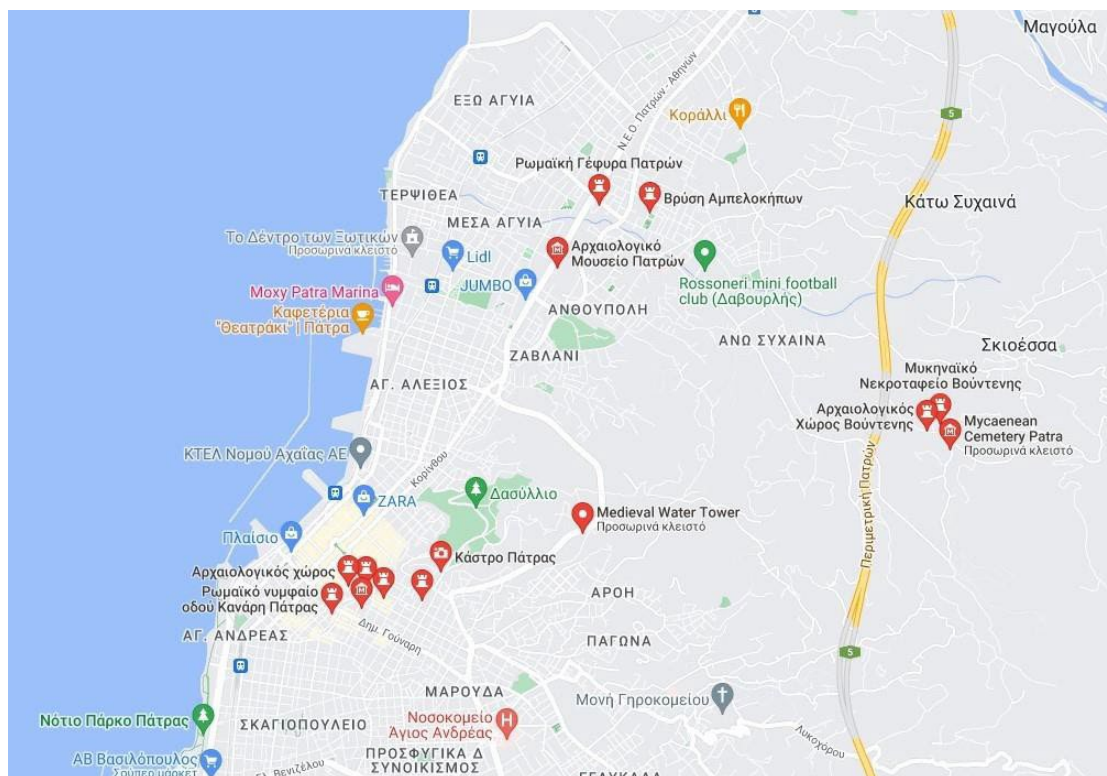




ΠΑΝΕΠΙΣΤΗΜΙΟ ΠΕΛΟΠΟΝΝΗΣΟΥ
ΣΧΟΛΗ ΜΗΧΑΝΙΚΩΝ
ΤΜΗΜΑ ΠΟΛΙΤΙΚΩΝ ΜΗΧΑΝΙΚΩΝ
ΠΤΥΧΙΑΚΗ ΕΡΓΑΣΙΑ

ΝΕΟΙ ΜΕΘΟΔΟΙ ΚΑΙ ΔΙΑΔΙΚΑΣΙΕΣ ΑΝΑΔΕΙΞΗΣ
ΑΡΧΑΙΟΛΟΓΙΚΩΝ ΧΩΡΩΝ ΚΑΙ ΣΗΜΕΙΩΝ ΕΝΔΙΑΦΕΡΟΝΤΟΣ
ΕΝΤΟΣ ΤΗΣ ΠΟΛΗΣ ΤΩΝ ΠΑΤΡΩΝ



ΕΙΣΗΓΗΤΗΣ – ΕΠΙΒΛΕΠΩΝ :

Δρ. Διονύσιος Ρουμπιέν
Επικουρος Καθηγητής

ΦΟΙΤΗΤΕΣ :

ΑΓΓΕΛΙΚΗ ΧΡΥΣΙΚΟΥ ΑΜ 6387
ΜΠΟΓΡΗΣ ΔΗΜΗΤΡΗΣ ΑΜ 7118
ΡΕΝΤΖΟΣ ΘΕΟΦΡΑΣΤΟΣ ΑΜ 5661

ΠΑΤΡΑ, 2023

ΠΡΟΛΟΓΟΣ

Ολοκληρώνοντας την Πτυχιακή Εργασία μας αισθανόμαστε την ανάγκη να ευχαριστήσουμε τον επιβλέπων καθηγητή της παρούσας Πτυχιακής Εργασίας, τον κύριο Δρ. Ρουμπιέν Διονύσιο, Επίκουρο Καθηγητή, της Σχολής Μηχανικών του Τμήματος Πολιτικών Μηχανικών του Πανεπιστημίου Πελοποννήσου, για την πολύτιμη βοήθεια που μας προσέφερε κατά την διάρκεια εκπόνησης της εργασίας, για τη συνεχή καθοδήγησή του και την υπομονή του.

Πάτρα, 2023

ΠΕΡΙΛΗΨΗ

Η παρούσα πτυχιακή εργασία πραγματεύεται την καταγραφή και την ανάδειξη της πολιτιστικής κληρονομιάς (αρχαιολογικοί χώροι – μνημεία – μουσεία – νεοκλασικά κτίρια - κλπ) εντός της περιοχής του Δήμου Πατρέων.

Ως προς την καταγραφή των μνημείων περιγράφονται όλες οι διαθέσιμες υπηρεσίες που υπάρχουν και αποτελούν χρήσιμα εργαλεία στο πεδίο του Πολιτικού μηχανικού. Με αφορμή την ολοκλήρωση του κτηματολογίου και της περιόδου covid, τα τελευταία χρόνια έγιναν ιδιαίτερα και μεγάλα βήματα στην ψηφιοποίηση γεωχωρικών δεδομένων.

Στο δεύτερο μέρος της εργασίας μας, παρουσιάζουμε και προτείνουμε τρόπους προβολής και αξιοποίησης των εν λόγω μνημείων. Οι προτάσεις μας έχουν να κάνουν τόσο με τον τρόπο επισκεψιμότητας αυτών (διαδρομές λεωφορείων – πεζόδρομοι) αλλά και μέσω νέων τεχνολογικών εφαρμογών που είναι εύκολα προσβάσιμες σε νεότερες ηλικίες.

ΥΠΕΥΘΥΝΗ ΔΗΛΩΣΗ ΣΠΟΥΔΑΣΤΩΝ :

Οι κάτωθι υπογεγραμμένοι σπουδαστές έχουμε επίγνωση των συνεπειών του Νόμου περί λογοκλοπής και δηλώνουμε υπεύθυνα ότι είμαστε συγγραφείς αυτής της Πτυχιακής Εργασίας, αναλαμβάνοντας την ευθύνη επί ολοκλήρου του κείμενου, έχουμε δε αναφέρει στη Βιβλιογραφία μας όλες τις πηγές τις οποίες χρησιμοποιήσαμε και λάβαμε ιδέες ή δεδομένα.

Δηλώνουμε επίσης ότι, οποιοδήποτε στοιχείο ή κείμενο το οποίο έχουμε ενσωματώσει στην εργασία μας προερχόμενο από βιβλία ή άλλες εργασίες ή το διαδίκτυο, γραμμένο ακριβώς ή παραφρασμένο, το έχουμε πλήρως αναγνωρίσει ως πνευματικό έργο άλλου συγγραφέα και έχουμε αναφέρει ανελλιπώς το όνομα του και την πηγή προέλευσης.

Οι φοιτητές :

ΑΓΓΕΛΙΚΗ ΧΡΥΣΙΚΟΥ ΑΜ 6387

ΜΠΟΓΡΗΣ ΔΗΜΗΤΡΗΣ ΑΜ 7118

ΡΕΝΤΖΟΣ ΘΕΟΦΡΑΣΤΟΣ ΑΜ 5661

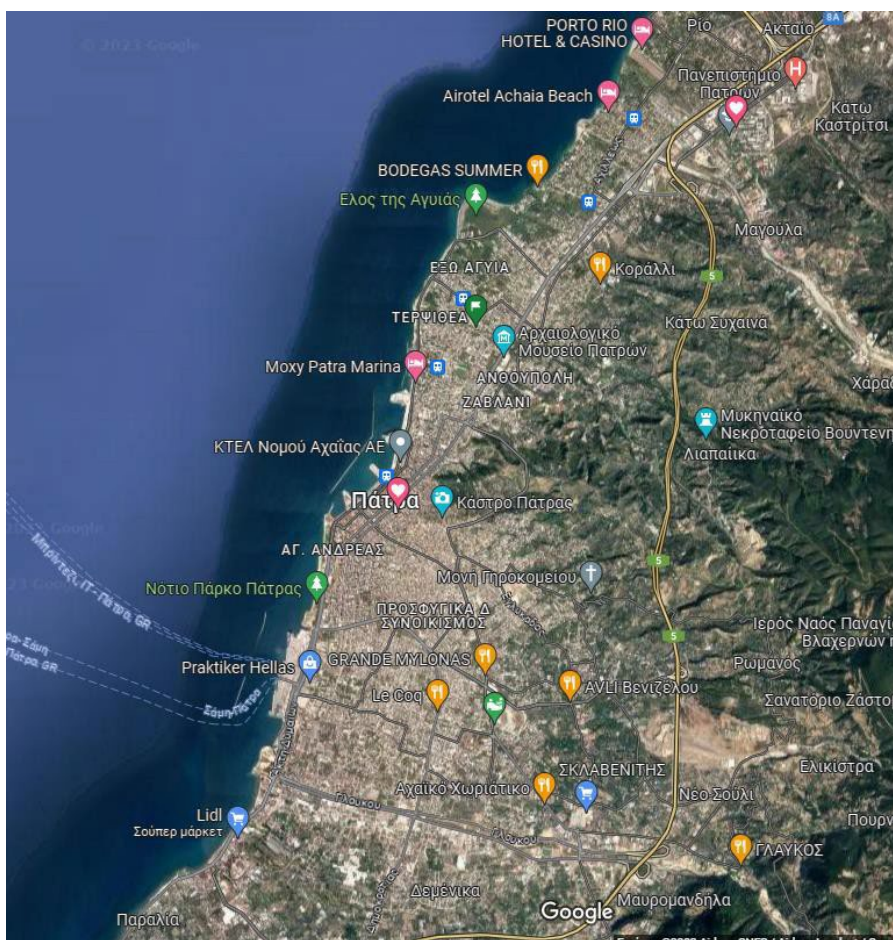
ΠΙΝΑΚΑΣ ΠΕΡΙΕΧΟΜΕΝΩΝ

ΠΡΟΛΟΓΟΣ.....	2
ΠΕΡΙΛΗΨΗ.....	3
ΥΠΕΥΘΥΝΗ ΔΗΛΩΣΗ ΣΠΟΥΔΑΣΤΩΝ	4
ΠΙΝΑΚΑΣ ΠΕΡΙΕΧΟΜΕΝΩΝ	5
ΚΕΦΑΛΑΙΟ 1: ΠΕΡΙΟΧΗ ΜΕΛΕΤΗΣ	6
1.1 ΔΗΜΟΣ ΠΑΤΡΕΩΝ	6
1.2 ΥΠΗΡΕΣΙΕΣ ΑΡΧΑΙΟΤΗΤΩΝ	10
ΚΕΦΑΛΑΙΟ 2. ΑΡΧΑΙΟΤΗΤΕΣ ΠΕΡΙΟΧΗΣ ΜΕΛΕΤΗΣ.....	16
2.1 ΚΥΡΗΞΕΙΣ	16
2.2. ΑΡΧΑΙΟΛΟΓΙΚΟΙ ΧΩΡΟΙ-ΜΝΗΜΕΙΑ	49
2.3. ΕΚΚΛΗΣΙΕΣ.....	72
2.4. ΜΟΥΣΕΙΑ.....	74
ΚΕΦΑΛΑΙΟ 3. ΥΦΙΣΤΑΜΕΝΗ ΨΗΦΙΟΠΟΙΗΣΗ	77
3.1 ΑΡΧΑΙΟΛΟΓΙΚΟ ΚΤΗΜΑΤΟΛΟΓΙΟ.....	77
3.2 ΔΙΑΡΚΗΣ ΚΑΤΑΛΟΓΟΣ ΑΡΧΑΙΟΛΟΓΙΚΩΝ ΧΩΡΩΝ ΚΑΙ ΜΝΗΜΕΙΩΝ ΕΛΛΑΔΟΣ.....	87
ΚΕΦΑΛΑΙΟ 4. ΠΡΟΤΑΣΕΙΣ ΑΝΑΔΕΙΞΗΣ ΑΡΧΑΙΟΤΗΤΩΝ	91
4.1. ΕΝΙΑΙΑ ΠΛΑΤΦΟΡΜΑ ΠΡΟΒΟΛΗΣ.....	91
4.2. ΕΠΙΚΟΙΝΩΝΙΑ ΜΕΤΑΞΥ ΤΩΝ ΑΡΧ. ΧΩΡΩΝ.....	97
4.2.1 ΜΙΚΡΑ ΤΟΥΡΙΣΤΙΚΑ ΛΕΩΦΟΡΕΙΑ	97
4.2.2 ΔΙΚΤΥΟ ΠΕΖΟΔΡΟΜΩΝ - ΠΟΔΗΛΑΤΟΔΡΟΜΩΝ	100
4.3. ΣΥΓΧΡΟΝΟΙ ΜΕΘΟΔΟΙ ΠΛΗΡΟΦΟΡΗΣΗΣ	102
4.3.1 QR CODE	102
4.3.2 3D ΑΠΕΙΚΟΝΙΣΗ	107
ΣΥΜΠΕΡΑΣΜΑΤΑ.....	111
ΒΙΒΛΙΟΓΡΑΦΙΑ	112
ΚΑΤΑΛΟΓΟΣ ΕΙΚΟΝΩΝ	113

ΚΕΦΑΛΑΙΟ 1: ΠΕΡΙΟΧΗ ΜΕΛΕΤΗΣ

1.1 ΔΗΜΟΣ ΠΑΤΡΕΩΝ

Η Πάτρα είναι μια πόλη με πλούσια ιστορία στην πορεία του χρόνου. Το όνομά της το οφείλει στον Λάκωνα Πατρέα και το πήρε το 1082 π.Χ. Η αρχαία Πάτρα κατοικήθηκε αρχικά στην περιοχή της σύγχρονης Αρόης. Αποτέλεσε μια ένωση ουσιαστικά των Μυκηναϊκών πολιχνών, της Άνθειας, της Αρόης και της Μεσσάτιδας. Πέρασε χρόνια σε εντάσεις και πολέμους με γνωστά παραδείγματα την συμμετοχή της κατά τον 5ο αιώνα στο Α Αχαϊκό Κοινό, αργότερα στην Αχαϊκή συμμαχία υποστηρίζοντας την δημοκρατία καθώς και την κατοχή της από τους Ρωμαίους το 146 π.Χ. Η καλή γεωγραφική της θέση, κατά της διάρκεια των Ρωμαϊκών χρόνων της επέτρεψε να εξελιχθεί γρήγορα σε μια λαμπρή και γνωστή πια πόλη. Ιδιαίτερη ανάμιξη είχε και σε θρησκευτικά θέματα. Στην εποχή του Νέρωνα ο απόστολος Ανδρέας αναμείχθηκε σε πολλές θρησκευτικές συγκρούσεις ωστόσο η παρουσία του και η συνεισφορά του βοήθησε μέχρι να επικρατήσει ο χριστιανισμός. Από το 330 μ.Χ. και έπειτα η πόλη ανήκει στην Βυζαντινή Αυτοκρατορία. Η σημαντική ανάπτυξη ήρθε μεταξύ 9ου και 12ου αιώνα. Η άνθηση των βιοτεχνιών καθώς και η παρουσία του λιμανιού που αποτέλεσε πύλη ανάμεσα σε ανατολή και δύση ανέπτυξαν την οικονομία. Ποτέ δεν σταμάτησε όμως η πολιορκία μιας τέτοιας πόλης. Για χρόνια συναντάμε λεηλασίες και πολιορκίες από διάφορους λαούς και τελικά την υποδούλωσή της από τους Τούρκους το 1458.



Εικόνα 1. Περιοχή Δήμου Πατρέων.

Στις 25 Μαρτίου του 1821 κηρύχθηκε στην πλατεία Αγίου Γεωργίου η Ελληνική Επανάσταση, σημαντική προσωπικότητα στα δρώμενα ο Παλαιών Πατρών Γερμανός. Από την στιγμή της έναρξης της επανάστασης και μετά η πόλη και οι κάτοικοί της πέρασαν πολύ δύσκολα. Η πόλη απελευθερώνεται τελικά από τον Γάλλο στρατηγό Μαιζών στις 07/10/1828. Ακολουθεί περίοδο αναγέννησης με τον κυβερνήτη Καποδίστρια και την βοήθεια του αρχιτέκτονα Βούλγαρη δημιουργούν το 1829 το πολεοδομικό σχέδιο της πόλης, η οποία θα αποτελούνταν από οριζόντιους και κάθετους δρόμους και μεγάλες πλατείες. Η πόλη γέμισε με πολλά οικοδομήματα σε διάφορες αρχιτεκτονικές, με επικρατέστερη την νεοκλασική στην πορεία των χρόνων. Το 1870 είναι η χρονιά της δημιουργίας του πατρινού καρναβαλιού, καθιερώνεται η παρέλαση και ξεκινά η κατασκευή αρμάτων. Ο 20ος αιώνας χαρακτηρίζεται από μεγάλα μεταναστευτικά ρεύματα όπου επηρέασαν την αρχιτεκτονική της πόλης με την υιοθέτηση νέων χαρακτηριστικών αλλά και αύξησαν τον πληθυσμό λόγω του μεγάλου αριθμού προσφύγων έπειτα την μικρασιατική καταστροφή. Παρόλα αυτά χαρακτηρίστηκε η 3η βιομηχανική πόλη της χώρας αφού εξακολουθούσε η ανάπτυξη της βιομηχανίας και των εργοστασίων μετά των απλών βιοτεχνιών που αναφέρθηκαν. Δύσκολη και αιματηρή περίοδος με εκτελέσεις, απαγχονισμούς, κρατήσεις και θανάτους ξανά συναντάμε όταν χάνει την ελευθερία της αυτή την φορά απτούς Γερμανούς από το 1940-1944. Η δεκαετία του 60 λόγω της έντονης αστυφιλίας προκαλούνται αλλοιώσεις του ιστορικού κέντρου της πόλης λόγω της κατεδάφισης πολλών νεοκλασικών κτιρίων. Σημαντικά επίσης γεγονότα του αιώνα αυτού ήταν η ίδρυση του Πανεπιστημίου Πατρών το 1964, των Τ.Ε.Ι Πάτρας το 1983 και του Ελληνικού Ανοιχτού Πανεπιστημίου το 1992.

Χαρακτηριστικά του Δήμου Πατρέων

Ο Δήμος Πατρέων είναι δήμος της Ελλάδας, στην Περιφερειακή Ενότητα Αχαΐας της Περιφέρειας Δυτικής Ελλάδας. Έδρα του δήμου είναι η πόλη της Πάτρας από την ημέρα της σύστασής του, το 1835, έως σήμερα. Ο δήμος ιδρύθηκε με το Β.Δ. 8/4/1835 και περιελάμβανε τους οικισμούς: Πάτραι, Επάνω Συχενά, Κάτω Συχενά, Ρωμανός, Κυνηγού, Εγλυκάδα, Μποζαΐτικα και Μονή Γηροκομείου. Είχε 5.469 κατοίκους και κατατάχτηκε στην Β' τάξη. Ανήκε στην Επαρχία Παλαιάς Πάτρας του Νομού Αχαΐας. Πρώτος δήμαρχος ήταν ο Ιωάννης Ζαΐμης, που διορίστηκε από την αντιβασιλεία. Σήμερα ο Δήμος της Πάτρας έχει ενωθεί με τους πρώην Δήμους Παραλίας, Μεσσατιδός, Βραχναϊκών και Ρίου και η έκταση του είναι 334 τ.χλμ. Η πόλη της Πάτρας βρίσκεται στο βόρειο τμήμα της Πελοποννήσου στους πρόποδες του Όρους Παναχαϊκού και βρέχεται από τον Πατραϊκό κόλπο. Η πόλη ζει κυρίως στο πεδινό κομμάτι του δήμου ωστόσο η έκταση της φτάνει μέχρι τα ημιορεινά. ο Γλαύκος είναι το μεγαλύτερο ποτάμι στην νότια πλευρά της πόλης. Οι πηγές του είναι από το Παναχαϊκό και από το 1925 μέχρι σήμερα τα νερά του συγκεντρώνονται σε υδροδεξαμενή και στην πορεία διοχετεύεται σε αγωγούς για την παραγωγή ηλεκτρικού ρεύματος. Μεγάλα ποτάμια ακόμη, είναι ο Χαραδρος, Παναγίτσα, Μείλιχος, Σέλεμος, Διακονιάρης. Το κλίμα του νομού και κατ' επέκταση και του δήμου είναι ήπιο και εύκρατο κάνοντας το πόλο έλξης όλες τις εποχές του χρόνου χωρίς ακραία καιρικά φαινόμενα. Σύμφωνα με το αναπτυξιακό πρόγραμμα του ΕΟΤ για την Δυτική Ελλάδα που πραγματοποιήθηκε το 2003, ο τουρισμός στην δυτική Ελλάδα και επομένως και του Δήμου της Πάτρας υστερεί σε ανάπτυξη αλλά και σε

δυναμική ανάπτυξης. Σύμφωνα με τον SETE (2013) τα στοιχεία αυτά δεν έχουν αλλάξει ιδιαίτερα, όπως φαίνεται από τον αριθμό των διανυκτερεύσεων από το 2003 μέχρι το 2012, οι διανυκτερεύσεις στην δυτική Ελλάδα το 2003 ήταν 1.502.241 και με μικρές διαφορές ορισμένων χιλιάδων ετησίως έφτασαν το 2012 τις 1.477.508. Στο νομό Αχαΐας ο αριθμός των ξενοδοχείων μέχρι τις 18/05/2015 είναι 109 και ο αριθμός των κλινών 7.022, έναντι των 9.845 ξενοδοχείων και 792.694 κλινών όλης της Ελλάδας. Ο αριθμός των διανυκτερεύσεων της Αχαΐας κυμαίνεται από το 2004 μέχρι το 2013 από 500.000 μέχρι 700.000, με διανυκτερεύσεις χαμηλότερες και από την Ηλεία. Ο τουρισμός συμβάλει έντονα στην οικονομική ανάπτυξη της χώρας, δεδομένης αυτής της συμβολής εξηγείται και το χαμηλό βιοτικό επίπεδο, τα υψηλά ποσοστά ανεργίας και η μεγάλη στασιμότητα του Δήμου. Η χαμηλής έντασης ανάπτυξη του τουρισμού δεν συμβαδίζει με την πλούσιο αριθμό τουριστικών πόρων του Δήμου και την θετική πρόθεση για ανάπτυξη από τους τοπικούς φορείς και τους κατοίκους της περιοχής.

Αρχαιολογικοί χώροι, ιστορικά μνημεία και μουσεία

Ρωμαϊκό ωδείο: χτίστηκε το 160 μ.Χ. και βρίσκεται δυτικά της ακρόπολης. Εκεί εδρεύει κάθε χρόνο το Διεθνές φεστιβάλ της Πάτρας στο οποίο παίρνουν μέρος μεγάλα και κορυφαία ονόματα της τέχνης. Διαθέτει 2300 θέσεις και γύρω του εκτίθενται ψηφιδωτά, σαρκοφάγοι, και άλλα αρχαιολογικά ευρήματα. Απέναντί του βρίσκεται μια όμορφη μικρή πλατεία η οποία ονομάζεται 25η Μαρτίου.

Ρωμαϊκό αμφιθέατρο: Πρόκειται για σπάνιο αρχαιολογικό μνημείο, βρίσκεται στην οδό Ηφαίστου κοντά στο Ρωμαϊκό Ωδείο, η διπλή αψίδα του είναι ένα χαρακτηριστικό το οποίο συναντάται πάλι μόνο στην Ρώμη και το Αρχαίο Ωδείο.

Ρωμαϊκά Νυμφαία: δημιουργήθηκαν το 4ο αιώνα μ.Χ. και είναι δύο. Το ένα βρίσκεται στην οδό Γερμανού 36-40, γύρω από το οποίο υπάρχει διαμορφωμένος χώρος αναψυχής με κήπους και πίδακες νερού και το άλλο βρίσκεται στην οδό Βλάχου 3.

Αρχαιολογικό Μουσείο: εγκαινιάστηκε το 2009 και είναι από τα μεγαλύτερα μουσεία της χώρας 8000 τ.μ., στην ουσία είναι το δεύτερο μεγαλύτερο μετά το μουσείο της Ακρόπολης. Τα εκθέματά του αφορούν την τοπική ιστορία από τα προϊστορικά χρόνια μέχρι την ρωμαϊκή εποχή. Τα εκθέματα είναι χωρισμένα σε τρεις βασικές θεματικές ενότητες, η πρώτη αφορά τον Ιδιωτικό Βίο, η δεύτερη την Νεκρόπολη και τέλος η αίθουσα Δημόσιου Βίου. Ο γύρω χώρος διαθέτει 20 στρέμματα πρασίνου και πάρκου πολιτισμού.

Ιστορικό και Εθνολογικό μουσείο: βρίσκεται στην πλατεία Γεωργίου Α και περιλαμβάνει εκθέματα από το 1821 ως τον Β' Παγκόσμιο Πόλεμο.

Μουσείο τύπου: το οποίο βρίσκεται στην Μαιζώνος (200) και είναι το μοναδικό στο είδος του στην Ελλάδα. Διαθέτει εφημερίδες, περιοδικά και σπάνια βιβλία από το 1815.

Μουσείο Λαϊκής τέχνης: στεγάζεται σε ένα κτίριο κλασσικής αρχιτεκτονικής το οποίο είναι γνωστό ως Σκαγιοπούλειο, βρίσκεται λίγο έξω από το κέντρο της πόλης, στις οδούς Κορυτσάς και Μαυροκορδάτου.

Δημοτική βιβλιοθήκη: είναι από τις μεγαλύτερες της χώρας και στο ισόγειό της στεγάζεται και η Δημοτική Πινακοθήκη.

Άγιος Ανδρέας: είναι η μεγαλύτερη εκκλησία των Βαλκανίων, αποτελείται από ένα μεγάλο τρούλο 46 μέτρων και 12 μικρότερους που συμβολίζουν τους μαθητές του Χριστού. Η παράδοση υποστηρίζει ότι ο Άγιος Ανδρέας σταυρώθηκε δίπλα από την πηγή η οποία σήμερα είναι γνωστή ως «άγιασμα του Άγιου Ανδρέα». Στην εκκλησία φυλάσσονται κομμάτια του σταυρού και η κέρα του. Θεωρείται πολιούχος της πόλης και κάθε χρόνο στις τριάντα Νοεμβρίου είναι αργία για όλη την πόλη καθώς γίνεται θρησκευτική εορτή και λιτανεία προς τιμή του.

Αρχιτεκτονική κληρονομία

Το μεσαιωνικό κάστρο: χτίστηκε το δεύτερο μισό του 6ου αιώνα μ.Χ. με αρχαία οικοδομικά υλικά. Διακοσμείται από ένα ενσωματωμένο κορμό αγάλματος με ανδρικό κεφάλι το οποίο συνδέεται με τον θρύλο της «Πατρινέλας». Διαθέτει στο εσωτερικό του ένα μικρό θεατράκι 640 θέσεων το οποίο φιλοξενεί πολιτιστικές εκδηλώσεις κάθε καλοκαίρι. Ακολουθώντας την οδό Φρουρίου μπορεί να κάποιος να φτάσει στο Δασύλιο ένα δάσος πλούσιο σε πεύκα το οποίο διαθέτει υπέροχη και θέα και τουριστικό περίπτερο.

Πηγές Ρωμανού: με το υδραγωγείο το οποίο ξεκινά από την περιοχή της Αρόης και καταλήγει ως το κάστρο. Το μήκος του ήταν 6,5 χλμ. και το μεγαλύτερο κομμάτι του μετέφερε νερό με κτιστό υπόγειο αγωγό.

Θέατρο Απόλλων: βρίσκεται πάνω στην πλατεία της Βασιλέως Γεωργίου Α, κατασκευάστηκε από τον αρχιτέκτονα Ερνέστου Τσίλερ το 1872 και αποτελεί μικρογραφία της Σκάλας του Μιλάνο. Φιλοξενεί θεατρικές παραστάσεις και τους χορούς «Μπουρμούλια» στο πλαίσιο των εκδηλώσεων του Πατρινού καρναβαλιού.

Ο φάρος: βρίσκεται στην παραλία της πόλης κοντά στον Άγιο Ανδρέα, ανακαινίστηκε τα τελευταία χρόνια και γύρω του υπάρχει μεγάλο πάρκο για αναψυχή καθώς και μια καφετέρια στο εσωτερικό του φάρου.

1ο Νεκροταφείο: βρίσκεται στην περιοχή του Ζαβλανίου, θεμελιώθηκε το 1880, αν το επισκεφτεί κάποιος μπορεί να δει εξαιρετικά επιτύμβια μνημεία καθώς και πρότυπα κοιμητηρίων Ιταλικών πόλεων.

Πλατεία Βασιλέως Γεωργίου Α: αποτελεί την κεντρική πλατεία της πόλης και περιτριγυρίζεται από παραδοσιακά κτίρια.

Μονή Ομπλού: κτίστηκε το 14ο αιώνα και είναι Νότια της πόλης της Πάτρας.

Μονή Αγίου Νικολάου: είναι γνωστό και ως Παλαιομονάστηρο κοντά στο χωριό Μπάλα.

Οινοποιείο «Αχαΐα Κλάους»: ιδρύθηκε το 1861 και βρίσκεται νοτιοανατολικά της πόλης της Πάτρας σε ένα καταπράσινο λόφο. Είναι από τα σημαντικότερα αξιοθέατα με τουριστικό ενδιαφέρον, οι επισκέπτες έχουν την δυνατότητα να δουν παμπάλαια αντικείμενα όπως βαρέλια μαυροδάφνης από το 1873, κονιάκ του 1887 και κρασιά του 1885. Επίσης δίνεται η ευκαιρία στον επισκέπτη για γευσιγνωσία και αγορά κρασιών κτλ.

1.2 ΥΠΗΡΕΣΙΕΣ ΑΡΧΑΙΟΤΗΤΩΝ

Εφορεία Αρχαιοτήτων Αχαΐας

Περιγραφή - Αρμοδιότητες:

Η Εφορεία Αρχαιοτήτων Αχαΐας είναι Περιφερειακή Υπηρεσία του Υπουργείου Πολιτισμού, Παιδείας και Θρησκευμάτων και υπάγεται στη Γενική Διεύθυνση Αρχαιοτήτων & Πολιτιστικής Κληρονομιάς. Λειτουργεί σε επίπεδο Διεύθυνσης, έχει έδρα την Πάτρα και αρμοδιότητα που εκτείνεται στο Νομό Αχαΐας.

Στις αρμοδιότητες της Εφορείας υπάγονται η προστασία, ευπρεπισμός και διαμόρφωση μνημείων και χώρων που κυμαίνονται χρονολικά από τους προϊστορικούς έως και τους μεταβυζαντινούς χρόνους, η διενέργεια σωστικών ανασκαφών και η εποπτεία ανασκαφών των Ξένων Αρχαιολογικών Σχολών, η συντήρηση, αποκατάσταση, αναστήλωση των μνημείων, η συντήρηση εικόνων, τοιχογραφιών, ψηφιδωτών και κινητών αρχαίων, η μελέτη και η επιστημονική δημοσίευσή τους, ο έλεγχος των διατηρητέων προϊστορικών, κλασικών, βυζαντινών και μεταβυζαντινών μνημείων, η θέσπιση ειδικών όρων δόμησης και ζωνών προστασίας και ο οικοδομικός έλεγχος σε περιοχές πλησίον μνημείων, η οργάνωση εκθέσεων, εκπαιδευτικών προγραμμάτων, ημερίδων και συνεδρίων, η διοικητική διεκπεραίωση θεμάτων αρχαιολογικού ενδιαφέροντος, η πραγματογνωμοσύνη προϊόντων αρχαιοκαπηλείας. Χορηγεί εγκρίσεις αδειών κατοχής αρχαίων, εικόνων και λοιπών κινητών μνημείων, εγκρίσεις εργασιών σε κηρυγμένα ή μη μνημεία και στο περιβάλλον τους, άδειες οικοδομικών και λοιπών εργασιών σε προστατευόμενες περιοχές, άδειες εξαγωγής συγχρόνων έργων τέχνης, άδειες ελευθέρας εισόδου σε μουσεία και αρχαιολογικούς χώρους, άδειες μελέτης μνημείων, άδειες φωτογράφισης και κινηματογράφησης μνημείων και χώρων, άδειες εκμετάλλευσης λατομείων, εγκρίσεις πολιτιστικών εκδηλώσεων σε αρχαιολογικούς χώρους και μουσεία.

Η Εφορεία είναι αρμόδια για τον χαρακτηρισμό ως διατηρητέων, εκκλησιαστικών μνημείων από το 1830-1902 και κοσμικών έως το 1830.

Το προσωπικό της μετέχει στο έργο αυτό, καθώς και στη διεξαγωγή συστηματικών και σωστικών ανασκαφών ή άλλων αρχαιολογικών έργων και ερευνών, στη μελέτη και διοργάνωση των μόνιμων και περιοδικών εκθέσεων, στη διαμόρφωση ανάπτυξης και λειτουργίας των αρχαιολογικών χώρων, στην οργάνωση, προβολή και λειτουργία των μουσείων, ανάλογα με τις υπηρεσιακές ανάγκες και ανεξάρτητα από την κατανομή τους στα επιμέρους τμήματα.

Υπάγεται:

- Γενική Διεύθυνση Αρχαιοτήτων και Πολιτιστικής Κληρονομιάς

Υπαγόμενα Τμήματα Υπηρεσίας:

- Τμήμα Αρχαιολογικών Έργων και Μελετών
- Τμήμα Βυζαντινών και Μεταβυζαντινών Αρχαιοτήτων και Μουσείων
- Τμήμα Διοικητικής και Οικονομικής Υποστήριξης
- Τμήμα Προϊστορικών και Κλασικών Αρχαιοτήτων και Μουσείων
- Τμήμα Συντήρησης Αρχαιοτήτων και Έργων Τέχνης

Αρχαιολογικοί χώροι αρμοδιότητας της Υπηρεσίας (επιλεγμένοι)

- Κάστρο Πάτρας
- Μυκηναϊκό νεκροταφείο Βούντενης
- Τείχος Δυμαίων
- Φρούριο Ρίου

Μουσεία αρμοδιότητας της Υπηρεσίας

- Αρχαιολογικό Μουσείο Αιγίου
- Αρχαιολογικό Μουσείο Πατρών
- Μνημεία αρμοδιότητας της Υπηρεσίας (επιλεγμένα)
- Αρχαίο Θέατρο στην Αιγείρα
- Μονή Αγίας Λαύρας στα Καλάβρυτα
- Μονή Μεγάλου Σπηλαίου στα Καλάβρυτα
- Ναός Αγίου Ανδρέα στην Πάτρα
- Ναός Αγίου Νικολάου στο Πλατάνι
- Ρωμαϊκή Γέφυρα Πατρών
- Ωδείο Πατρών

Υπηρεσία Νεωτέρων Μνημείων και Τεχνικών Έργων Δυτικής Ελλάδας, Πελοποννήσου και Νοτίου Ιονίου

Περιγραφή - Αρμοδιότητες:

Η Υπηρεσία ιδρύθηκε το 1980 ως 2η ΕΝΜ, με έδρα την Πάτρα και χωρική αρμοδιότητα τις Περιφέρειες Δυτικής Ελλάδος, Πελοποννήσου, Νοτίου Ιονίου και τον Νομό Φωκίδος, συνεπικουρούμενη από το Γραφείο της Καλαμάτας και το Γραφείο της Κεφαλλονιάς .

Το έτος 2002 μετονομάστηκε σε ΥΝΕΜΤΕΔΕ και το 2014 σε ΥΝΕΜΤΕΔΕΠΝΙ οπότε και καταργήθηκαν τα 2 Γραφεία Καλαμάτας και Κεφαλονιάς έχοντας όμως από ίδρυσης στην αρμοδιότητά της, νεώτερα του 1830 κινητά και ακίνητα πολιτιστικά αγαθά.

Οι αρμοδιότητες της ΥΝΕΜΤΕΔΕΠΝΙ είναι:

- Μελέτη και εκτέλεση τεχνικού έργου στερέωσης αποκατάστασης, αναστήλωσης, συντήρησης και διαμόρφωσης μνημείων και χώρων

- Σωστικές επεμβάσεις σε κτήρια, σύνταξη των απαραίτητων υποστηρικτικών μελετών.
- Έλεγχος και έγκριση μελετών που εκπονούνται από τρίτους, για εργασίες σε νεώτερα μνημεία και στο περιβάλλον τους.
- Έλεγχος και έγκριση μελετών αποκατάστασης κτηρίων και ανέγερσης νέων οικοδομών, που εκπονούνται από τρίτους, σε ιστορικούς τόπους και στο περιβάλλον νεώτερων μνημείων.
- Έλεγχος και έγκριση ΜΠΕ για εγκατάσταση αιολικών και φωτοβολταϊκών πάρκων, εγκαταστάσεων κινητής τηλεφωνίας και λατομικών εγκαταστάσεων. ΜΠΕ Τεχνικών Έργων Υποδομών, κτηριακών βιοτεχνικών και βιομηχανικών εγκαταστάσεων, γεωργικών και κτηνοτροφικών χρήσεων (ποιμνιοστάσια, αποθήκες).
- Έγκριση αλλαγής χρήσης σε μνημεία και κτήρια του περιβάλλοντός τους και σε κτήρια των ιστορικών τόπων.
- Καταγραφή νεώτερης Αρχιτεκτονικής, Πολιτιστικής, Παραδοσιακής, Βιομηχανικής, Λαογραφικής, Τεχνολογικής Κληρονομιάς στις περιοχές ευθύνης της ΥΝΕΜΤΕΔΕΠΝΙ
- Έλεγχος κατεδαφίσεων.
- Προτάσεις για χαρακτηρισμό κτηρίων ως μνημείων και περιοχών ως ιστορικών τόπων.
- Συντήρηση ζωγραφικού και γλυπτικού διακόσμου.
- Καταγραφή και αξιολόγηση κινητών αντικειμένων και προτάσεις για χαρακτηρισμό.
- Προβολή και ανάδειξη Νεωτέρων Μνημείων (εποπτικό υλικό, διοργάνωση εκπαιδευτικών προγραμμάτων).

Υπάγεται:

- Γενική Διεύθυνση Αναστήλωσης, Μουσείων και Τεχνικών Έργων

Υπαγόμενα Τμήματα Υπηρεσίας:

- Τμήμα Διοικητικής και Οικονομικής Υποστήριξης
- Τμήμα Μελετών και Έργων Αναστήλωσης Μνημείων, Μουσείων και Πολιτιστικών Κτιρίων
- Τμήμα Προστασίας Νεωτέρων Μνημείων και Κινητών Πολιτιστικών Αγαθών
- Τμήμα Συντήρησης Νεωτέρων Μνημείων και Έργων Τέχνης

Αρχαιολογικοί χώροι αρμοδιότητας της Υπηρεσίας (επιλεγμένοι)

- Κλίμακες Πάτρας
- Χώρος θυσίας Καλαβρύτων

Μνημεία αρμοδιότητας της Υπηρεσίας (επιλεγμένα)

- Αγορά Αργύρη
- Αγροτική Τράπεζα Αστακού
- Αμπελακιώτισσα
- Ανεμόμυλος Λεωνιδίου- Τυρού
- Ανεμόμυλος Σώκαρη
- Αποθήκες Καπνού Ηλίου
- Αποθήκες του Α.Σ.Ο. Κιάτου
- Βρύση Αγίου Βασιλείου
- Βρύση Άνω Γειτονιάς, Κορφιώτισσα Κορινθίας
- Γαλλικό Ινστιτούτο Καλαμάτας - Οικία Εφεσίου
- Γέφυρα "Στραβόρεμα"
- Γέφυρα στη θέση Αγ. Πολύκαρπος ή "Λαγού Χάνι"
- Γεφύρι Αυλακίου Αιτωλοακαρνανίας
- Γεφύρι Τέμπλας Βρουβιανά
- Γεφύρια Στρόμης
- Γεωργική Σχολή
- Δημαρχειακό Μέγαρο Πάτρας
- Δημαρχείο Άργους
- Δημαρχείο Γαλαξειδίου
- Δημαρχείο Καλαμάτας
- Δημαρχιακό Μέγαρο Σπάρτης
- Δημοτική Αγορά Άργους
- Δημοτική Αγορά Πύργου Ηλείας
- Δημοτική Βιβλιοθήκη
- Δημοτικό Θέατρο Πατρών
- Δημοτικό Νεκροταφείο Αργοστολίου ("Δράπανος")
- Δημοτικό Σχολείο Αγριδίου
- Δημοτικό Σχολείο Αιτωλικού
- Δημοτικό Σχολείο Δημητσάνας
- Δημοτικό Σχολείο Θυρίου
- Δημοτικό Σχολείο Καρουσίου
- Δημοτικό Σχολείο Καστανιάς
- Δημοτικό Σχολείο Λαμπείας (Δίβρης)
- Δημοτικό Ωδείο Πάτρας
- Δικαστικό Μέγαρο Σπάρτης
- Δικαστικό Μέγαρο Τρίπολης
- Δύο βρύσες στο Χρισσό Παρνασσίδος
- Έπαυλη Αφών Τυπάλδου, Συκιά Ξυλοκάστρου
- Ιακωβάτειος Βιβλιοθήκη Ληξουρίου
- Καποδιστριακό σχολείο
- Κατοικία Κωνσταντίνου και Ιωάννη Ράγκου
- Καφενείο Κέντρον
- Κοινοτική βρύση "Μοριός" Ηλείας
- Κρατικό Νοσοκομείο
- Κτήριο Αγροτικής Τράπεζας Οικονόμου
- Κτήριο ΔΕΗ Αγρινίου

- Κτήριο Ι.Κ.Α. Πάτρας
- Κτήριο Κτηματικής Υπηρεσίας του Δημοσίου, Χρισσό Φωκίδος
- Κτήριο Ξηνταροπούλου
- Κτήριο Ο.Σ.Ε. Πάτρας
- Κτήριο Οικογενείας Μεσσαλά, Λιθακιά Ζακύνθου
- Κτήριο Χ. Αλευρά - Λαμπίρη
- Κτιριακό συγκρότημα Διονυσίας Σακκάτου-Κόκοτου
- Κτίριο Δήμου Αιτωλικού
- Λαογραφικό Μουσείο Άμφισσας
- Λαογραφικό Μουσείο Γαλαξειδίου
- Λαογραφικό Μουσείο Καλαμάτας - Αρχοντικό Κυριακού
- Λιθόστρωτα στο Αίγιο
- Μαλλιαροπούλειο Δημοτικό Θέατρο
- Μανωλοπούλειο Δημοτικό Νοσοκομείο Πύργου
- Μπενάκειο Αρχαιολογικό Μουσείο Καλαμάτας
- Νομαρχία Κορινθίας
- Νοσοκομείο Δημοτικό Πάτρας
- Ξενοδοχείο Θέρμαι Σύλλα Αιδηψού
- Οικία Βασιλείου Τσουτσάνη στο Κοκκώνι Κορινθίας
- Οικία Ζούζουλα, Συκιά Κορινθίας
- Οικία Θεοχάρη - Δημοτική Πινακοθήκη Κιάτου
- Οικία Καρυωτάκη
- Οικία Κληρονόμων Γ. Δρακούλη, Βαθύ Ιθάκης
- Οικία Κωστή Παλαμά
- Οικία Μαρίνου Φωκά - Κοσμετάτου, Αργοστόλι
- Οικία Ματάλα
- Οικία Τατάνη στην Αμαλιάδα
- Οικία του Ολυμπιονίκη Κ. Τσικλητήρα
- Οικία Τρικούπη Χαρίλαου
- Παλαιά Νομαρχία
- Παλαιό Δημαρχείο Ναυπλίου
- Παλαιό Δημοτικό Σχολείο στα Λαγκαδέϊκα Κορινθίας
- Παλαιό Δημοτικό Σχολείο στη Στιμάγκα Κορινθίας
- Παλαιό Νοσοκομείο Αιγίου
- Παλαιό Παρθεναγωγείο Γυθείου
- Παλαιό Σχολείο Καρδαμά
- Παλάτι Τζανή, Σταυρός Ιθάκης
- Πανταζοπούλειος Λαϊκή Σχολή
- Παραδοσιακό Ελαιοτριβείο Καμιναράτων
- Παραδοσιακό Καφενείο "Ο Θεμιστοκλής", Γαλαξείδι
- Παρθεναγωγείο Γαλαξειδίου
- Περιοχή Κόκκινος Βράχος, Ζάκυνθος
- Πέτρινα Γεφύρια Αιτωλικού
- Πέτρινο- χυτοσίδηρό συντριβάνι
- Πλατεία Αγ. Γεωργίου Πάτρας
- Πλατεία Καμπάνας και Πύργος του Ρολογιού, Αργοστόλι Κεφαλληνίας
- Πλατεία Καποδιστρίου Πάτρας

- Πολιτιστικό κέντρο "Παναΐτ Ιστράτι" στα Φαρακλάτα Κεφαλονιάς
- Πρώην Δημαρχείο Μεσολογγίου
- Πρώην Στρατιωτική Σχολή Ευελπίδων
- Πρώτο Ελληνικό Γυμνάσιο
- Πύργος Αμπελοράβδη
- Ρολόι - Κωδωνοστάσιο Ναυπάκτου
- Ρούφειο Σχολείο
- Σιδηροδρομικός Σταθμός Αγρινίου
- Σιδηροδρομικός σταθμός Καλαμάτας
- Σιδηροδρομικός Σταθμός Πύργου Ηλείας
- Σταθμός Ο.Σ.Ε. Ναυπλίου
- Σχολαρχείο Τράπεζας
- Τμήμα της οδού Γερμανού Πάτρας
- Φάρος Ακρωτηρίου "Ταίναρον"
- Φάρος Καυκαλίδας Ηλείας
- Φάρος Μελαγκάβι Κορινθίας
- Φάρος στο Κατάκολο Ηλείας
- Φάρος της Κραναής
- Φάρος Ψαρομύτας, Νομός Φωκίδος

ΚΕΦΑΛΑΙΟ 2. ΑΡΧΑΙΟΤΗΤΕΣ ΠΕΡΙΟΧΗΣ ΜΕΛΕΤΗΣ

2.1 ΚΥΡΗΞΕΙΣ

Είδος Αναζήτησης: Κηρύξεις
 Περιφέρεια: ΔΥΤΙΚΗΣ ΕΛΛΑΔΑΣ
 Περιφερειακό Διαμέρισμα: ΑΧΑΪΑΣ
 Δήμος: ΠΑΤΡΕΩΝ
 Χρονική Περίοδος: Αρχαιότητα

Αριθμός Υπουργικής Απόφασης	Αριθμός ΦΕΚ	Τίτλος ΦΕΚ
ΒΔ 30-6-1936	ΦΕΚ 28/Α/8-7-1936	
ΥΑ ΥΠΠΕ/Α/Φ31/35618/2962 π.ε./19-4-1976	ΦΕΚ 654/Β/14-5-1976	Περί χαρακτηρισμού ως αρχαιολογικών χώρων περιοχών του Νομού Αχαΐας.
ΥΑ ΥΠΠΟ/ΑΡΧ/Α1/Φ06/24696/1034/15-6-1989	ΦΕΚ 524/Β/29-6-1989	Χαρακτηρισμός οικοδομικού τετραγώνου των οδών Αρέθα - Παπαδιαμάντη στην Πάτρα (Ρωμαϊκή γέφυρα) ως αρχαιολογικού χώρου.
ΥΑ ΥΠΠΟ/ΑΡΧ/Α1/Φ06/24696/1034/15-6-1989	ΦΕΚ 701/Β/18-9-1989	Διόρθωση σφάλματος στην με αριθ. ΥΠΠΟ/ΑΡΧ/Α1/Φ06/24696/1034/15-6-1989 απόφαση του Υπουργείου Πολιτισμού.
ΥΑ ΥΠΠΟ/ΑΡΧ/Α1/Φ06/3860/178/11-2-1991	ΦΕΚ 120/Β/4-3-1991	Χαρακτηρισμός περιοχής στον οικισμό Βούντενης Πατρών ως αρχαιολογικού χώρου.
ΥΑ ΥΠΠΟ/ΑΡΧ/Α1/Φ43/36584/1886/17-8-1994	ΦΕΚ 667/Β/5-9-1994	Χαρακτηρισμός περιοχής Πετρωτού - Κρήνης - Σαραβαλιού Αχαΐας ως αρχαιολογικού χώρου.
ΥΑ ΥΠΠΟ/ΑΡΧ/Α1/Φ06/17169/883/21-11-1994	ΦΕΚ 985/Β/30-12-1994	Καθορισμός ζωνών Α και Β προστασίας αρχαιολογικού χώρου Βούντενης Αχαΐας. Χρήσεις γης στη ζώνη Α.
ΥΑ ΥΠΠΟ/ΑΡΧ/Α1/Φ43/28337/1669/3-7-1995	ΦΕΚ 632/Β/18-7-1995	
ΥΑ ΥΠΠΟ/ΑΡΧ/Α1/Φ43/28344/1671/3-7-1995	ΦΕΚ 632/Β/18-7-1995	
ΥΑ ΥΠΠΟ/ΑΡΧ/Α1/Φ43/28337/1669/3-7-1995	ΦΕΚ 803/Β/14-9-1995	Διόρθωση Σφάλματος στην ΥΠΠΟ/ΑΡΧ/Α1/Φ43/28337/1669/3-7-1995 απόφαση Υπουργού Πολιτισμού.
ΥΑ ΥΠΠΟ/ΑΡΧ/Α1/Φ43/39550/2293/30-8-1995	ΦΕΚ 794/Β/14-9-1995	
ΥΑ ΥΠΠΟ/ΑΡΧ/Α1/Φ06/47122/2692/4-10-1995	ΦΕΚ 900/Β/1-11-1995	
ΥΑ ΥΠΠΟ/ΑΡΧ/Α1/Φ43/46168/2675/23-10-1995	ΦΕΚ 926/Β/10-11-1995	
ΥΑ ΥΠΠΟ/ΑΡΧ/Α1/Φ43/7190/342/13-3-1996	ΦΕΚ 236/Β/9-4-1996	Κήρυξη περιοχής Ρωμαϊκού Υδραγωγείου της πόλης της Πάτρας, ως αρχ/κού χώρου (περιοχή Άρσης και Ασυρμάτου).
ΥΑ ΥΠΠΟ/ΔΙΔΑΠ/Γ/26048 π.ε./4-4-1996	ΦΕΚ 441/Β/11-6-1996	Χαρακτηρισμός ως ιστορικού διατηρητέου μνημείου της παλαιάς γέφυρας του ποταμού Μειλίχου, στο ύψος των Συχαιών Πάτρας του νομού Αχαΐας και ορισμός

		προστασίας του.
ΥΑ ΥΠΠΟ/ΑΡΧ/Α1/Φ43/7190/342/13-3-1996	ΦΕΚ 537/Β/5-7-1996	Διορθώσεις σφαλμάτων στην απόφαση Υπουργού Πολιτισμού " Κήρυξη Ρωμαϊκού Υδραγωγείου Πάτρας ως αρχαιολογικού χώρου " περιοχή Αρόης και Ασυρμάτου.
ΥΑ ΥΠΠΟ/ΑΡΧ/Α1/Φ06/22054/1045/7-5-1996	ΦΕΚ 562/Β/11-7-1996	Καθορισμός Ζώνης Α' Προστασίας αρχαιολογικού χώρου Ορτού Άνω Καστριτσίου Πατρών - χρήσεις γης ζώνης α' - Οριοθέτηση Ζώνης Β'.
ΥΑ ΥΠΠΟ/ΑΡΧ/Α1/Φ43/35741/1875/22-8-1996	ΦΕΚ 796/Β/30-8-1996	Κήρυξη των θέσεων "Σκάγια", "Αχλάδα" και "Γαλάρια" της κοινότητας Τσουκαλείκων Αχαΐας ως αρχαιολογικού χώρου.
ΥΑ ΥΠΠΟ/ΑΡΧ/Α1/Φ43/61830/3643 π.ε./9-1-1998	ΦΕΚ 62/Β/4-2-1998	Κήρυξη τμήματος περιοχής Παγώννας στην Πάτρα ως αρχαιολογικού χώρου.
ΥΑ ΥΠΠΟ/ΑΡΧ/Α1/Φ06/48749/3027 π.ε./9-1-1998	ΦΕΚ 106/Β/12-2-1998	Επαναπροσδιορισμός ορίων Ζώνης Α Προστασίας στον αρχ/κό Χώρο Άνω Καστριτσίου Αχαΐας και οριοθέτηση Ζώνης Β Προστασίας.
ΥΑ ΥΠΠΟ/ΑΡΧ/Α1/Φ43/53824/2777 π.ε./16-2-2001	ΦΕΚ 231/Β/6-3-2001	Κήρυξη περιοχής Ρωμαϊκού Ωδείου - Ρωμαϊκού Αμφιθεάτρου Πατρών ως αρχαιολογικού χώρου.
ΥΑ ΥΠΠΟ/ΓΔΑ/ΑΡΧ/Α1/Φ43/58263/3522/15-10-2001	ΦΕΚ 1528/Β/15-11-2001	Κήρυξη περιοχής στα Ψηλά Αλώνια της Πάτρας ως αρχαιολογικού χώρου.
ΥΑ ΥΠΠΟ/ΑΡΧ/Α1/Φ43/968/109/4-1-2002	ΦΕΚ 300/Β/14-3-2002	Κήρυξη και οριοθέτηση του αρχαιολογικού χώρου της κοίτης του χειμάρρου "Ξυλοκέρα" Δημοτικού Διαμερίσματος Πλατανιού, Δήμου Ρίου, Ν. Αχαΐας.
ΠΔ 9-5-2002	ΦΕΚ 416/Δ/22-5-2002	Καθορισμός χρήσεων γης και όρων και περιορισμών δόμησης στην εκτός σχεδίου και εντός ορίων οικισμών περιοχή του δήμου Πατρέων (Ν. Αχαΐας).
ΥΑ ΥΠΠΟ/ΑΡΧ/Β1/Φ31/1717/688/9-2-2004	ΦΕΚ 328/Β/11-2-2004	Χαρακτηρισμός και οριοθέτηση του αρχαιολογικού χώρου "Παλαιομονάστηρο" δ.δ. Αραχωβίτικων Δήμου Ρίου Ν. Αχαΐας.
ΥΑ ΥΠΑΙΘΠΑ/ΓΔΑΠΚ/ΔΙΠΚΑ/ΤΑΧ/Φ43/11981534612/6933/5481/8-11-2012	ΦΕΚ 370/ΑΑΠ/27-11-2012	Έγκριση κήρυξης - οριοθέτησης του αρχαιολογικού χώρου Αρχαίας Πάτρας, Περιφερειακής Ενότητας Αχαΐας, Περιφέρειας Δυτικής Ελλάδας.

Είδος Αναζήτησης: Κηρύξεις
 Περιφέρεια: ΔΥΤΙΚΗΣ ΕΛΛΑΔΑΣ
 Περιφερειακό Διαμέρισμα: ΑΧΑΪΑΣ
 Δήμος: ΠΑΤΡΕΩΝ
 Χρονική Περίοδος: Προϊστορική

Αριθμός Υπουργικής Απόφασης	Αριθμός ΦΕΚ	Τίτλος ΦΕΚ
ΥΑ ΥΠΠΟ/ΑΡΧ/Α1/Φ06/3860/178/11-2-1991	ΦΕΚ 120/Β/4-3-1991	Χαρακτηρισμός περιοχής στον οικισμό Βούντενης Πατρών ως αρχαιολογικού χώρου.
ΥΑ ΥΠΠΟ/ΑΡΧ/Α1/Φ43/36584/1886/17-8-1994	ΦΕΚ 667/Β/5-9-1994	Χαρακτηρισμός περιοχής Πετρωτού - Κρήνης - Σαραβαλιού Αχαΐας ως αρχαιολογικού χώρου.
ΥΑ ΥΠΠΟ/ΑΡΧ/Α1/Φ06/17169/883/21-11-1994	ΦΕΚ 985/Β/30-12-1994	Καθορισμός ζωνών Α και Β προστασίας αρχαιολογικού χώρου Βούντενης Αχαΐας. Χρήσεις γης στη ζώνη Α.
ΥΑ ΥΠΠΟ/ΑΡΧ/Α1/Φ43/28337/1669/3-7-1995	ΦΕΚ 632/Β/18-7-1995	
ΥΑ ΥΠΠΟ/ΑΡΧ/Α1/Φ43/28337/1669/3-7-1995	ΦΕΚ 803/Β/14-9-1995	Διόρθωση Σφάλματος στην ΥΠΠΟ/ΑΡΧ/Α1/Φ43/28337/1669/3-7-1995 απόφαση Υπουργού Πολιτισμού.
ΥΑ ΥΠΠΟ/ΑΡΧ/Α1/Φ43/39550/2293/30-8-1995	ΦΕΚ 794/Β/14-9-1995	
ΥΑ ΥΠΠΟ/ΑΡΧ/Α1/Φ06/22054/1045/7-5-1996	ΦΕΚ 562/Β/11-7-1996	Καθορισμός Ζώνης Α' Προστασίας αρχαιολογικού χώρου Ορτού Άνω Καστριτσίου Πατρών - χρήσεις γης ζώνης α' - Οριοθέτηση Ζώνης Β'.
ΥΑ ΥΠΠΟ/ΑΡΧ/Α1/Φ43/61830/3643 π.ε./9-1-1998	ΦΕΚ 62/Β/4-2-1998	Κήρυξη τμήματος περιοχής Παγώνας στην Πάτρα ως αρχαιολογικού χώρου.
ΠΔ 9-5-2002	ΦΕΚ 416/Δ/22-5-2002	Καθορισμός χρήσεων γης και όρων και περιορισμών δόμησης στην εκτός σχεδίου και εντός ορίων οικισμών περιοχή του δήμου Πατρέων (Ν. Αχαΐας).
ΥΑ ΥΠΑΙΘΠΑ/ΓΔΑΠΚ/ΔΙΠΚΑ/ΤΑΧ/Φ43/11981534612/6933/5481/8-11-2012	ΦΕΚ 370/ΑΑΠ/27-11-2012	Έγκριση κήρυξης - οριοθέτησης του αρχαιολογικού χώρου Αρχαίας Πάτρας, Περιφερειακής Ενότητας Αχαΐας, Περιφέρειας Δυτικής Ελλάδας.

Είδος Αναζήτησης: Κηρύξεις
 Περιφέρεια: ΔΥΤΙΚΗΣ ΕΛΛΑΔΑΣ
 Περιφερειακό Διαμέρισμα: ΑΧΑΪΑΣ
 Δήμος: ΠΑΤΡΕΩΝ
 Χρονική Περίοδος: Παλαιολιθική

Δεν βρέθηκαν

Είδος Αναζήτησης: Κηρύξεις
 Περιφέρεια: ΔΥΤΙΚΗΣ ΕΛΛΑΔΑΣ
 Περιφερειακό Διαμέρισμα: ΑΧΑΪΑΣ
 Δήμος: ΠΑΤΡΕΩΝ
 Χρονική Περίοδος: Μεσολιθική

Δεν βρέθηκαν

Είδος Αναζήτησης: Κηρύξεις
 Περιφέρεια: ΔΥΤΙΚΗΣ ΕΛΛΑΔΑΣ
 Περιφερειακό Διαμέρισμα: ΑΧΑΪΑΣ
 Δήμος: ΠΑΤΡΕΩΝ
 Χρονική Περίοδος: Νεολιθική

Δεν βρέθηκαν

Είδος Αναζήτησης: Κηρύξεις
 Περιφέρεια: ΔΥΤΙΚΗΣ ΕΛΛΑΔΑΣ
 Περιφερειακό Διαμέρισμα: ΑΧΑΪΑΣ
 Δήμος: ΠΑΤΡΕΩΝ
 Χρονική Περίοδος: Χαλκοκρατία

Αριθμός Υπουργικής Απόφασης	Αριθμός ΦΕΚ	Τίτλος ΦΕΚ
ΥΑ ΥΠΠΟ/ΑΡΧ/Α1/Φ06/3860/178/ 11-2-1991	ΦΕΚ 120/Β/4-3-1991	Χαρακτηρισμός περιοχής στον οικισμό Βούντενης Πατρών ως αρχαιολογικού χώρου.
ΥΑ ΥΠΠΟ/ΑΡΧ/Α1/Φ43/36584/188 6/17-8-1994	ΦΕΚ 667/Β/5-9-1994	Χαρακτηρισμός περιοχής Πετρωτού - Κρήνης - Σαραβαλίου Αχαΐας ως αρχαιολογικού χώρου.
ΥΑ ΥΠΠΟ/ΑΡΧ/Α1/Φ06/17169/883 /21-11-1994	ΦΕΚ 985/Β/30-12-1994	Καθορισμός ζωνών Α και Β προστασίας αρχαιολογικού χώρου Βούντενης Αχαΐας. Χρήσεις γης στη ζώνη Α.
ΥΑ ΥΠΠΟ/ΑΡΧ/Α1/Φ43/28337/166 9/3-7-1995	ΦΕΚ 632/Β/18-7-1995	
ΥΑ ΥΠΠΟ/ΑΡΧ/Α1/Φ43/28337/166 9/3-7-1995	ΦΕΚ 803/Β/14-9-1995	Διόρθωση Σφάλματος στην ΥΠΠΟ/ΑΡΧ/Α1/Φ43/28337/1669/3-7-1995 απόφαση Υπουργού Πολιτισμού.
ΥΑ ΥΠΠΟ/ΑΡΧ/Α1/Φ43/39550/229 3/30-8-1995	ΦΕΚ 794/Β/14-9-1995	
ΥΑ ΥΠΠΟ/ΑΡΧ/Α1/Φ06/22054/104 5/7-5-1996	ΦΕΚ 562/Β/11-7-1996	Καθορισμός Ζώνης Α' Προστασίας αρχαιολογικού χώρου Ορτού Άνω Καστρισιού Πατρών - χρήσεις γης ζώνης α' - Οριοθέτηση Ζώνης Β'.
ΥΑ ΥΠΠΟ/ΑΡΧ/Α1/Φ43/61830/364 3 π.ε./9-1-1998	ΦΕΚ 62/Β/4-2-1998	Κήρυξη τμήματος περιοχής Παγώνας στην Πάτρα ως αρχαιολογικού χώρου.
ΠΔ 9-5-2002	ΦΕΚ 416/Δ/22-5-2002	Καθορισμός χρήσεων γης και όρων και περιορισμών δόμησης στην εκτός σχεδίου και εντός ορίων οικισμών περιοχή του δήμου Πατρέων (Ν. Αχαΐας).
ΥΑ ΥΠΑΙΘΠΑ/ΓΔΑΠΚ/ΔΙΠΚΑ/ΤΑΧ/ Φ43/11981534612/6933/5481/ 8-11-2012	ΦΕΚ 370/ΑΑΠ/27-11- 2012	Έγκριση κήρυξης - οριοθέτησης του αρχαιολογικού χώρου Αρχαίας Πάτρας, Περιφερειακής Ενότητας Αχαΐας, Περιφέρειας Δυτικής Ελλάδα

Είδος Αναζήτησης: Κηρύξεις
 Περιφέρεια: ΔΥΤΙΚΗΣ ΕΛΛΑΔΑΣ
 Περιφερειακό Διαμέρισμα: ΑΧΑΪΑΣ
 Δήμος: ΠΑΤΡΕΩΝ
 Χρονική Περίοδος: Αρχαιοελληνική

Αριθμός Υπουργικής Απόφασης	Αριθμός ΦΕΚ	Τίτλος ΦΕΚ
ΥΑ ΥΠΠΟ/ΑΡΧ/Α1/Φ43/36584/1886/17-8-1994	ΦΕΚ 667/Β/5-9-1994	Χαρακτηρισμός περιοχής Πετρωτού - Κρήνης - Σαραβαλίου Αχαΐας ως αρχαιολογικού χώρου.
ΥΑ ΥΠΠΟ/ΑΡΧ/Α1/Φ43/39550/2293/30-8-1995	ΦΕΚ 794/Β/14-9-1995	
ΥΑ ΥΠΠΟ/ΑΡΧ/Α1/Φ43/968/109/4-1-2002	ΦΕΚ 300/Β/14-3-2002	Κήρυξη και οριοθέτηση του αρχαιολογικού χώρου της κοίτης του χειμάρρου "Ξυλοκέρα" Δημοτικού Διαμερίσματος Πλατανιού, Δήμου Ρίου, Ν. Αχαΐας.
ΥΑ ΥΠΑΙΘΠΑ/ΓΔΑΠΚ/ΔΙΠΚΑ/ΤΑΧ/Φ43/11981534612/6933/5481/8-11-2012	ΦΕΚ 370/ΑΑΠ/27-11-2012	Έγκριση κήρυξης - οριοθέτησης του αρχαιολογικού χώρου Αρχαίας Πάτρας, Περιφερειακής Ενότητας Αχαΐας, Περιφέρειας Δυτικής Ελλάδας.

Είδος Αναζήτησης: Κηρύξεις
 Περιφέρεια: ΔΥΤΙΚΗΣ ΕΛΛΑΔΑΣ
 Περιφερειακό Διαμέρισμα: ΑΧΑΪΑΣ
 Δήμος: ΠΑΤΡΕΩΝ
 Χρονική Περίοδος: Πρώιμοι Ιστορικοί Χρόνοι

Αριθμός Υπουργικής Απόφασης	Αριθμός ΦΕΚ	Τίτλος ΦΕΚ
ΥΑ ΥΠΑΙΘΠΑ/ΓΔΑΠΚ/ΔΙΠΚΑ/ΤΑΧ/Φ43/11981534612/6933/5481/8-11-2012	ΦΕΚ 370/ΑΑΠ/27-11-2012	Έγκριση κήρυξης - οριοθέτησης του αρχαιολογικού χώρου Αρχαίας Πάτρας, Περιφερειακής Ενότητας Αχαΐας, Περιφέρειας Δυτικής Ελλάδας.

Είδος Αναζήτησης: Κηρύξεις
 Περιφέρεια: ΔΥΤΙΚΗΣ ΕΛΛΑΔΑΣ
 Περιφερειακό Διαμέρισμα: ΑΧΑΪΑΣ
 Δήμος: ΠΑΤΡΕΩΝ
 Χρονική Περίοδος: Αρχαϊκή

Αριθμός Υπουργικής Απόφασης	Αριθμός ΦΕΚ	Τίτλος ΦΕΚ
ΥΑ ΥΠΠΟ/ΑΡΧ/Α1/Φ43/36584/1886/17-8-1994	ΦΕΚ 667/Β/5-9-1994	Χαρακτηρισμός περιοχής Πετρωτού - Κρήνης - Σαραβαλίου Αχαΐας ως αρχαιολογικού χώρου.
ΥΑ ΥΠΠΟ/ΑΡΧ/Α1/Φ43/39550/2293/30-8-1995	ΦΕΚ 794/Β/14-9-1995	
ΥΑ ΥΠΠΟ/ΑΡΧ/Α1/Φ43/968/109/4-1-2002	ΦΕΚ 300/Β/14-3-2002	Κήρυξη και οριοθέτηση του αρχαιολογικού χώρου της κοίτης του χειμάρρου "Ξυλοκέρα" Δημοτικού Διαμερίσματος Πλατανιού, Δήμου Ρίου, Ν. Αχαΐας.
ΥΑ ΥΠΑΙΘΠΑ/ΓΔΑΠΚ/ΔΙΠΚΑ/ΤΑΧ/Φ43/11981534612/6933/5481/8-11-2012	ΦΕΚ 370/ΑΑΠ/27-11-2012	Έγκριση κήρυξης - οριοθέτησης του αρχαιολογικού χώρου Αρχαίας Πάτρας, Περιφερειακής Ενότητας Αχαΐας, Περιφέρειας Δυτικής Ελλάδας.

Είδος Αναζήτησης: Κηρύξεις
 Περιφέρεια: ΔΥΤΙΚΗΣ ΕΛΛΑΔΑΣ
 Περιφερειακό Διαμέρισμα: ΑΧΑΪΑΣ
 Δήμος: ΠΑΤΡΕΩΝ
 Χρονική Περίοδος: Κλασική

Αριθμός Υπουργικής Απόφασης	Αριθμός ΦΕΚ	Τίτλος ΦΕΚ
ΥΑ ΥΠΑΙΘΠΑ/ΓΔΑΠΚ/ΔΙΠΚΑ/ΤΑΧ/Φ43/11981534612/6933/5481/8-11-2012	ΦΕΚ 370/ΑΑΠ/27-11-2012	Έγκριση κήρυξης - οριοθέτησης του αρχαιολογικού χώρου Αρχαίας Πάτρας, Περιφερειακής Ενότητας Αχαΐας, Περιφέρειας Δυτικής Ελλάδας.

Είδος Αναζήτησης: Κηρύξεις
 Περιφέρεια: ΔΥΤΙΚΗΣ ΕΛΛΑΔΑΣ
 Περιφερειακό Διαμέρισμα: ΑΧΑΪΑΣ
 Δήμος: ΠΑΤΡΕΩΝ
 Χρονική Περίοδος: Ελληνιστική

Αριθμός Υπουργικής Απόφασης	Αριθμός ΦΕΚ	Τίτλος ΦΕΚ
ΥΑ ΥΠΠΟ/ΑΡΧ/Α1/Φ43/36584/1886/17-8-1994	ΦΕΚ 667/Β/5-9-1994	Χαρακτηρισμός περιοχής Πετρωτού - Κρήνης - Σαραβαλίου Αχαΐας ως αρχαιολογικού χώρου.
ΥΑ ΥΠΠΟ/ΑΡΧ/Α1/Φ43/28344/1671/3-7-1995	ΦΕΚ 632/Β/18-7-1995	
ΥΑ ΥΠΠΟ/ΑΡΧ/Α1/Φ06/47122/2692/4-10-1995	ΦΕΚ 900/Β/1-11-1995	
ΥΑ ΥΠΠΟ/ΑΡΧ/Α1/Φ43/46168/2675/23-10-1995	ΦΕΚ 926/Β/10-11-1995	
ΥΑ ΥΠΠΟ/ΑΡΧ/Α1/Φ06/48749/3027 π.ε./9-1-1998	ΦΕΚ 106/Β/12-2-1998	Επαναπροσδιορισμός ορίων Ζώνης Α Προστασίας στον αρχ/κό Χώρο Άνω Καστρισιού Αχαΐας και οριοθέτηση Ζώνης Β Προστασίας.
ΥΑ ΥΠΠΟ/ΑΡΧ/Α1/Φ43/968/109/4-1-2002	ΦΕΚ 300/Β/14-3-2002	Κήρυξη και οριοθέτηση του αρχαιολογικού χώρου της κοίτης του χειμάρρου "Ξυλοκέρα" Δημοτικού Διαμερίσματος Πλατανιού, Δήμου Ρίου, Ν. Αχαΐας.
ΥΑ ΥΠΑΙΘΠΑ/ΓΔΑΠΚ/ΔΙΠΚΑ/ΤΑΧ/Φ43/11981534612/6933/5481/8-11-2012	ΦΕΚ 370/ΑΑΠ/27-11-2012	Έγκριση κήρυξης - οριοθέτησης του αρχαιολογικού χώρου Αρχαίας Πάτρας, Περιφερειακής Ενότητας Αχαΐας, Περιφέρειας Δυτικής Ελλάδας.

Είδος Αναζήτησης: Κηρύξεις
 Περιφέρεια: ΔΥΤΙΚΗΣ ΕΛΛΑΔΑΣ
 Περιφερειακό Διαμέρισμα: ΑΧΑΪΑΣ
 Δήμος: ΠΑΤΡΕΩΝ
 Χρονική Περίοδος: Ρωμαϊκή

Αριθμός Υπουργικής Απόφασης	Αριθμός ΦΕΚ	Τίτλος ΦΕΚ
ΥΑ ΥΠΠΕ/Α/Φ31/35618/2962 π.ε./19-4-1976	ΦΕΚ 654/Β/14-5-1976	Περί χαρακτηρισμού ως αρχαιολογικών χώρων περιοχών του Νομού Αχαΐας.
ΥΑ ΥΠΠΟ/ΑΡΧ/Α1/Φ06/24696/103 4/15-6-1989	ΦΕΚ 524/Β/29-6-1989	Χαρακτηρισμός οικοδομικού τετραγώνου των οδών Αρέθα - Παπαδιαμάντη στην Πάτρα (Ρωμαϊκή γέφυρα) ως αρχαιολογικού χώρου.
ΥΑ ΥΠΠΟ/ΑΡΧ/Α1/Φ06/24696/103 4/15-6-1989	ΦΕΚ 701/Β/18-9-1989	Διόρθωση σφάλματος στην με αριθ. ΥΠΠΟ/ΑΡΧ/Α1/Φ06/24696/1034/15-6-1989 απόφαση του Υπουργείου Πολιτισμού.
ΥΑ ΥΠΠΟ/ΑΡΧ/Α1/Φ43/28344/167 1/3-7-1995	ΦΕΚ 632/Β/18-7-1995	
ΥΑ ΥΠΠΟ/ΑΡΧ/Α1/Φ06/47122/269 2/4-10-1995	ΦΕΚ 900/Β/1-11-1995	
ΥΑ ΥΠΠΟ/ΑΡΧ/Α1/Φ43/46168/267 5/23-10-1995	ΦΕΚ 926/Β/10-11-1995	
ΥΑ ΥΠΠΟ/ΑΡΧ/Α1/Φ43/7190/342/ 13-3-1996	ΦΕΚ 236/Β/9-4-1996	Κήρυξη περιοχής Ρωμαϊκού Υδραγωγείου της πόλης της Πάτρας, ως αρχ/κού χώρου (περιοχή Άρσης και Ασυρμάτου).
ΥΑ ΥΠΠΟ/ΔΙΛΑΠ/Γ/26048 π.ε./4-4-1996	ΦΕΚ 441/Β/11-6-1996	Χαρακτηρισμός ως ιστορικού διατηρητέου μνημείου της παλαιάς γέφυρας του ποταμού Μειλίχου, στο ύψος των Συχαϊνών Πάτρας του νομού Αχαΐας και ορισμός προστασίας του.
ΥΑ ΥΠΠΟ/ΑΡΧ/Α1/Φ43/7190/342/ 13-3-1996	ΦΕΚ 537/Β/5-7-1996	Διορθώσεις σφαλμάτων στην απόφαση Υπουργού Πολιτισμού " Κήρυξη Ρωμαϊκού Υδραγωγείου Πάτρας ως αρχαιολογικού χώρου " περιοχή Αρόης και Ασυρμάτου.
ΥΑ ΥΠΠΟ/ΑΡΧ/Α1/Φ06/48749/302 7 π.ε./9-1-1998	ΦΕΚ 106/Β/12-2-1998	Επαναπροσδιορισμός ορίων Ζώνης Α Προστασίας στον αρχ/κό Χώρο Άνω Καστρισιού Αχαΐας και οριοθέτηση Ζώνης Β Προστασίας.
ΥΑ ΥΠΠΟ/ΑΡΧ/Α1/Φ43/53824/277 7 π.ε./16-2-2001	ΦΕΚ 231/Β/6-3-2001	Κήρυξη περιοχής Ρωμαϊκού Ωδείου - Ρωμαϊκού Αμφιθεάτρου Πατρών ως αρχαιολογικού χώρου.
ΥΑ ΥΠΠΟ/ΓΔΑ/ΑΡΧ/Α1/Φ43/5826 3/3522/15-10-2001	ΦΕΚ 1528/Β/15-11-2001	Κήρυξη περιοχής στα Ψηλά Αλώνια της Πάτρας ως αρχαιολογικού χώρου.
ΥΑ ΥΠΠΟ/ΑΡΧ/Α1/Φ43/968/109/4 -1-2002	ΦΕΚ 300/Β/14-3-2002	Κήρυξη και οριοθέτηση του αρχαιολογικού χώρου της κοίτης του χειμάρρου "Ξυλοκέρα" Δημοτικού Διαμερίσματος Πλατανιού, Δήμου Ρίου, Ν. Αχαΐας.
ΥΑ ΥΠΑΙΘΠΑ/ΓΔΑΠΚ/ΔΙΠΚΑ/ΤΑΧ/ Φ43/11981534612/6933/5481/ 8-11-2012	ΦΕΚ 370/ΑΑΠ/27-11-2012	Έγκριση κήρυξης - οριοθέτησης του αρχαιολογικού χώρου Αρχαίας Πάτρας, Περιφερειακής Ενότητας Αχαΐας, Περιφέρειας Δυτικής Ελλάδας.

Είδος Αναζήτησης: Κηρύξεις
 Περιφέρεια: ΔΥΤΙΚΗΣ ΕΛΛΑΔΑΣ
 Περιφερειακό Διαμέρισμα: ΑΧΑΪΑΣ
 Δήμος: ΠΑΤΡΕΩΝ
 Χρονική Περίοδος: Βυζαντινή/Μεταβυζαντινή

Αριθμός Υπουργικής Απόφασης	Αριθμός ΦΕΚ	Τίτλος ΦΕΚ
ΒΔ 19-4-1921	ΦΕΚ 68/Α/26-4-1921	
ΒΔ 25-2-1922	ΦΕΚ 28/Α/26-2-1922	Περί κηρύξεως προεχόντων Βυζαντινών μνημείων.
ΥΑ 20306/542/29-4-1946	ΦΕΚ 81/Β/18-5-1946	
ΥΑ 15904/24-11-1962	ΦΕΚ 473/Β/17-12-1962	Περί κηρύξεως αρχαιολογικών χώρων.
ΥΑ Α/Φ08/48137/4668/31-12-1974	ΦΕΚ 5/Β/11-1-1975	Περί κηρύξεως διατηρητέων μνημείων.
ΥΑ ΥΠΠΕ/ΑΡΧ/Β1/Φ31/26902/770/17-7-1980	ΦΕΚ 769/Β/16-8-1980	Περί κηρύξεως ως κτηρίου που έχει ανάγκη ειδικής κρατικής προστασίας του Μητροπολιτικού Ναού Ευαγγελίστριας Πατρών.
ΥΑ ΥΠΠΕ/ΑΡΧ/Β1/Φ31/65432/1575/27-11-1981	ΦΕΚ 768/Β/21-12-1981	Χαρακτηρισμός Ιερού Ναού Αγίας Αικατερίνης στη συνοικία Γύφτικα της Πάτρας ως ιστορικού διατηρητέου μνημείου.
ΥΑ ΥΠΠΕ/ΑΡΧ/Β1/Φ31/31027/602/14-6-1984	ΦΕΚ 464/Β/12-7-1984	Χαρακτηρισμός Ι. Ν. Αγίου Ιωάννη Άνω Καλλιθέας Πατρών ως κτηρίου που χρήζει ειδικής κρατικής προστασίας.
ΥΑ ΥΠΠΕ/ΑΡΧ/Β1/Φ31/31027/602/14-6-1984	ΦΕΚ 766/Β/29-10-1984	Διόρθωση σφάλματος στην ΥΠΠΕ/ΑΡΧ/Β1/Φ31/31027/602/14-6-1984 απόφαση της Υπουργού Πολιτισμού και Επιστημών.
ΥΑ ΥΠΠΕ/ΑΡΧ/Β1/Φ31/31026/601/14-6-1984	ΦΕΚ 807/Β/14-11-1984	Κήρυξη της Μονής Αναλήψεως στο χωριό Μιντιλόγλι Πατρών ως ιστορικού διατηρητέου μνημείου.
ΥΑ ΥΠΠΟ/ΑΡΧ/Β1/Φ31/61752/1305/14-1-1986	ΦΕΚ 58/Β/21-2-1986	Χαρακτηρισμός του Ι. Ναού Παντάνασσας Πατρών ως κτηρίου χρήζοντος ειδικής κρατικής προστασίας.
ΥΑ ΥΠΠΟ/ΑΡΧ/Β1/Φ31/30114/782/1-8-1986	ΦΕΚ 683/Β/20-10-1986	Χαρακτηρισμός Αγγλικανικής εκκλησίας του Αγίου Ανδρέα Πατρών ως κτηρίου χρήζοντος ειδικής κρατικής προστασίας.
ΥΑ ΥΠΠΟ/ΑΡΧ/Β1/Φ31/11516/255/30-4-1987	ΦΕΚ 352/Β/6-7-1987	Χαρακτηρισμός ως ιστορικού διατηρητέου μνημείου τουρκικού λουτρού (χαμάμ, οδός Μπουκαούρη, Πάτρα).
ΥΑ ΥΠΠΟ/ΑΡΧ/Β1/Φ31/36871/1-12-1987	ΦΕΚ 763/Β/31-12-1987	Χαρακτηρισμός ως ιστορικού διατηρητέου μνημείου του κτηρίου
ΥΑ ΥΠΠΟ/ΑΡΧ/Β1/Φ31/48224/1208 π.ε./19-1-1989	ΦΕΚ 122/Β/20-2-1989	
ΥΑ ΥΠΠΟ/ΑΡΧ/Β1/Φ31/14995/311/26-4-1993	ΦΕΚ 348/Β/17-5-1993	
ΥΑ ΥΠΠΟ/ΑΡΧ/Α1/Φ43/36584/1886/17-8-1994	ΦΕΚ 667/Β/5-9-1994	Χαρακτηρισμός περιοχής Πετρωτού - Κρήνης - Σαραβαλιού Αχαΐας ως αρχαιολογικού χώρου.
ΥΑ ΥΠΠΟ/ΑΡΧ/Β1/Φ31/17515/407/18-7-1995	ΦΕΚ 676/Β/31-7-1995	

ΥΑ ΥΠΠΟ/ΑΡΧ/Β1/Φ31/15181/473/17-4-1996	ΦΕΚ 374/Β/24-5-1996	Κήρυξη Ι. Ν. Μεταμόρφωσης Σωτήρος στο Μιντιλογλίου Πατρών ως ιστορικού διατηρητέου μνημείου.
ΥΑ ΥΠΠΟ/ΑΡΧ/Β1/Φ31/1717/688/9-2-2004	ΦΕΚ 328/Β/11-2-2004	Χαρακτηρισμός και οριοθέτηση του αρχαιολογικού χώρου "Παλιομονάστηρο" δ.δ. Αραχωβίτικων Δήμου Ρίου Ν. Αχαΐας.
ΥΑ ΥΠΠΟ/ΓΔΑΠΚ/ΑΡΧ/Β1/Φ31/50402/2239/28-5-2008	ΦΕΚ 222/ΑΑΠ/9-6-2008	Οριοθέτηση αρχαιολογικού χώρου του φράγκικου κάστρου «Παυλόκαστρο» Δήμου Μεσσήνης, Ν. Αχαΐας
ΥΑ ΥΠΑΙΘΠΑ/ΓΔΑΠΚ/ΔΙΠΚΑ/ΤΑΧ/Φ43/11981534612/6933/5481/8-11-2012	ΦΕΚ 370/ΑΑΠ/27-11-2012	Έγκριση κήρυξης - οριοθέτησης του αρχαιολογικού χώρου Αρχαίας Πάτρας, Περιφερειακής Ενότητας Αχαΐας, Περιφέρειας Δυτικής Ελλάδας.

Είδος Αναζήτησης: Κηρύξεις
Περιφέρεια: ΔΥΤΙΚΗΣ ΕΛΛΑΔΑΣ
Περιφερειακό Διαμέρισμα: ΑΧΑΪΑΣ
Δήμος: ΠΑΤΡΕΩΝ
Χρονική Περίοδος: Βυζαντινή

Αριθμός Υπουργικής Απόφασης	Αριθμός ΦΕΚ	Τίτλος ΦΕΚ
ΥΑ ΥΠΠΟ/ΑΡΧ/Α1/Φ43/36584/1886/17-8-1994	ΦΕΚ 667/Β/5-9-1994	Χαρακτηρισμός περιοχής Πετρωτού - Κρήνης - Σαραβαλίου Αχαΐας ως αρχαιολογικού χώρου.
ΥΑ ΥΠΠΟ/ΑΡΧ/Β1/Φ31/1717/688/9-2-2004	ΦΕΚ 328/Β/11-2-2004	Χαρακτηρισμός και οριοθέτηση του αρχαιολογικού χώρου "Παλιομονάστηρο" δ.δ. Αραχωβίτικων Δήμου Ρίου Ν. Αχαΐας.

Είδος Αναζήτησης: Κηρύξεις
Περιφέρεια: ΔΥΤΙΚΗΣ ΕΛΛΑΔΑΣ
Περιφερειακό Διαμέρισμα: ΑΧΑΪΑΣ
Δήμος: ΠΑΤΡΕΩΝ
Χρονική Περίοδος: Μεταβυζαντινή

Δεν βρέθηκαν

Είδος Αναζήτησης: Κηρύξεις
 Περιφέρεια: ΔΥΤΙΚΗΣ ΕΛΛΑΔΑΣ
 Περιφερειακό Διαμέρισμα: ΑΧΑΪΑΣ
 Δήμος: ΠΑΤΡΕΩΝ
 Χρονική Περίοδος: Νεοελληνική

Αριθμός Υπουργικής Απόφασης	Αριθμός ΦΕΚ	Τίτλος ΦΕΚ
ΥΑ 50201/29-8-1968	ΦΕΚ 434/Β/5-9-1968	Περί κηρύξεως ιστορικών διατηρητέων μνημείων.
ΥΑ 3543/17-2-1970	ΦΕΚ 146/Β/25-2-1970	Περί αποχαρακτηρισμού ιστορικού διατηρητέου μνημείου.
ΥΑ ΥΠΠΕ/Α/Φ08/49858/4778 Π.ε./10-3-1975	ΦΕΚ 326/Β/19-3-1975	Περί κηρύξεως μνημείων υπό ειδικήν προστασίαν, εν Πάτραις.
ΥΑ ΥΠΠΕ/ΔΙ/ΛΑΠ/Γ/944/31300/15-5-1979	ΦΕΚ 540/Β/4-6-1979	Περί κηρύξεως ως ιστορικού διατηρητέου τόπου, της Πλατείας Αγίου Γεωργίου στην Πάτρα.
ΥΑ ΥΠΠΕ/ΔΙ/ΛΑΠ/Γ/2008/45396/11-8-1979	ΦΕΚ 829/Β/20-9-1979	Περί χαρακτηρισμού ως έργου τέχνης του κτιρίου του Ξενοδοχείου MAJESTIC στην Πάτρα, ιδιοκτησίας της Α.Ε. MAJESTIC.
ΥΑ ΥΠΠΕ/ΔΙ/ΛΑΠ/Γ/2182/61987/6-10-1979	ΦΕΚ 1011/Β/5-11-1979	Περί χαρακτηρισμού ως έργου τέχνης, κτιρίου επί των οδών Αγίου Ανδρέου, Όθωνος και Αμαλίας στην Πάτρα, ιδιοκτησίας ΕΟΤ.
ΥΑ ΥΠΠΕ/ΔΙ/ΛΑΠ/Γ/996/44000/29-7-1980	ΦΕΚ 729/Β/31-7-1980	Περί χαρακτηρισμού ως έργου τέχνης του κτιρίου του Εξαγωγικού Εμπορίου στην πλατεία Γεωργίου Α' στην Πάτρα, ιδιοκτησίας Ανδρέα Αντωνόπουλου.
ΥΑ ΥΠΠΕ/ΔΙ/ΛΑΠ/Γ/624/44825/29-7-1980	ΦΕΚ 752/Β/9-8-1980	Περί χαρακτηρισμού ως έργου τέχνης του κτηρίου του Εισαγωγικού Εμπορίου στην Πλατεία Γεωργίου Α' στην Πάτρα, ιδιοκτησίας του Εμπορικού Συλλόγου Πατρών.
ΥΑ ΥΠΠΟ/ΔΙ/ΛΑΠ/Γ/1800/54923/13-9-1980	ΦΕΚ 978/Β/30-9-1980	Περί χαρακτηρισμού ως έργων τέχνης των όψεων του κτηρίου στις οδούς Κορίνθου και Πλ. Γεωργίου Α' στην Πάτρα, ιδιοκτησίας Αχιλλέα Αντωνόπουλου και εγκρίσεως των σχεδίων διαμορφώσεως του εσωτερικού χώρου και προσθήκης ορόφου.
ΥΑ ΥΠΠΕ/ΔΙ/ΛΑΠ/Γ/2506/54923/31-10-1980	ΦΕΚ 1116/Β/6-11-1980	Περί χαρακτηρισμού ως έργων τέχνης των όψεων του κτηρίου στις οδούς Κορίνθου και Πλατ. Γεωργίου Α' στην Πάτρα, ιδιοκτησίας Αχιλλέα Αντωνόπουλου και έγκριση διαμορφώσεως του εσωτερικού χώρου και προσθήκης δύο (β) ορόφων. (Αναδημοσιεύεται γιατί δημοσιεύθηκε εσφαλμένα στο 978 ΦΕΚ (Τεύχος Β'), στις 30-9-80).
ΥΑ ΥΠΠΕ/ΔΙ/ΛΑΠ/Γ/348/32251/30-4-1982	ΦΕΚ 372/Β/14-6-1982	Χαρακτηρισμός ως έργων τέχνης, 6 κτιρίων στην Πάτρα, στις οδούς Σατωβριάνδου και Τζούρτζ.
ΥΑ ΥΠΠΕ/930/22396/5-5-1982	ΦΕΚ 369/Β/14-6-1982	Χαρακτηρισμός ως έργου τέχνης κτιρίου στην οδό Αράτου 14 στην Πάτρα, ιδιοκτησίας Π. Παναγοπούλου, Μ. Μητσάλη, Τ.Ε. και Π. Φαράντου.
ΥΑ	ΦΕΚ 735/Β/5-10-1982	Χαρακτηρισμός ως έργου τέχνης κτιρίου

ΥΠΠΕ/ΔΙΛΑΠ/Γ/1819/45888/21-6-1982		στη γωνία των οδών Αγ. Ανδρέα 107 και Ασκληπιού στην Πάτρα ιδιοκτησίας Αφών Παυλίδη.
ΥΑ ΥΠΠΕ/ΔΙΛΑΠ/Γ/1037/45889/21-6-1982	ΦΕΚ 735/Β/5-10-1982	Χαρακτηρισμός ως έργου τέχνης κτιρίου στη γωνία των οδών Αγ. Ανδρέα 107 και Ασκληπιού στην Πάτρα ιδιοκτησίας Α. Παλούμπη, Π. Πολίτη, Κ. Δεσυνιώτη.
ΥΑ ΥΠΠΕ/ΔΙΛΑΠ/Γ/2027/46621/21-6-1982	ΦΕΚ 760/Β/12-10-1982	Χαρακτηρισμός ως έργο τέχνης κτιρίου διώροφου στην οδό Σατωβριάνδου 11 Πάτρα ιδιοκτησίας οικογένειας Σπηλιωτοπούλου.
ΥΑ ΥΠΠΕ/ΔΙΛΑΠ/Γ/348/32251/30-4-1982	ΦΕΚ 778/Β/14-10-1982	Χαρακτηρισμός ως έργων τέχνης 6 κτιρίων στην Πάτρα, στις οδούς Σατωβριάνδου και Τζουρτζ.
ΥΑ ΥΠΠΕ/ΔΙΛΑΠ/Γ/3024/64888/8-11-1982	ΦΕΚ 41/Β/3-2-1983	Χαρακτηρισμός ως έργου τέχνης του κτιρίου στην οδό Ρ. Φερραίου 7, Δήμου Πατρέων, ιδιοκτησίας Ασύλου Αστέγων
ΥΑ ΥΠΠΕ/ΔΙΛΑΠ/Γ/13629/3605/10-2-1983	ΦΕΚ 128/Β/23-3-1983	Χαρακτηρισμός ως έργου τέχνης που χρειάζεται ειδική κρατική προστασία του κτηρίου ιδιοκτησίας Ανδρέα Τσουραμάνη, στην οδό Ερενστρώλε και Πλατεία Υψηλών Αλωνίων 13, στην Πάτρα
ΥΑ ΥΠΠΕ/ΔΙΛΑΠ/Γ/13634/3898/10-2-1983	ΦΕΚ 128/Β/23-3-1983	Χαρακτηρισμός ως ιστορικού διατηρητέου μνημείου του κτιρίου ιδιοκτησίας Γεωργίου Βασιλόπουλου στην οδό Κορίνθου 241 στην Πάτρα
ΥΑ ΥΠΠΕ/ΔΙΛΑΠ/Γ/3195/68813/6-12-1982	ΦΕΚ 134/Β/1-4-1983	Χαρακτηρισμός ως έργου τέχνης κτιρίου στην οδό Γκότση στην Πάτρα ιδιοκτησίας Ανδριάνας Ανδριοπούλου
ΥΑ ΥΠΠΕ/ΔΙΛΑΠ/Γ/63494/2968/15-12-1982	ΦΕΚ 137/Β/4-4-1983	Χαρακτηρισμός ως έργου τέχνης που χρειάζεται ειδική κρατική προστασία του κτιρίου στις οδούς Βότση και Αγ. Ανδρέου στην Πάτρα ιδιοκτησίας Β.Γ. Μαραγκόπουλου ΑΕ
ΥΑ ΥΠΠΕ/ΔΙΛΑΠ/Γ/68818/3197/15-12-1982	ΦΕΚ 142/Β/4-4-1983	Χαρακτηρισμός οικίας ιδιοκτησίας Σωτηρίου Μιχαλόπουλου στην πλατεία Αγ.Γεωργίου στην Πάτρα, ως έργο τέχνης
ΥΑ ΥΠΠΕ/ΔΙΛΑΠ/Γ/63491/2972/20-12-1982	ΦΕΚ 142/Β/4-4-1983	Κήρυξη ως ιστορικού διατηρητέου τόπου τμήματος της οδού Γερμανού στην Πάτρα
ΥΑ ΥΠΠΕ/ΔΙΛΑΠ/Γ/12234/3612/27-1-1983	ΦΕΚ 162/Β/7-4-1983	Χαρακτηρισμός ως έργων τέχνης κτιρίων στην Πάτρα
ΥΑ ΥΠΠΟ/ΔΙΛΑΠ/Γ/600/13085/10-2-1983	ΦΕΚ 169/Β/11-4-1983	Χαρακτηρισμός ως έργων τέχνης που χρειάζονται ειδική κρατική προστασία 7 (επτά) κτηρίων στην Πάτρα
ΥΑ ΥΠΠΕ/ΔΙΛΑΠ/Γ/3608/17621/18-2-1983	ΦΕΚ 229/Β/28-4-1983	Χαρακτηρισμός ως έργου τέχνης του κτιρίου στις οδούς Αγ. Νικολάου 30 και Μαιζώνος στην Πάτρα, ιδιοκτησίας Ανδρέα Παπαχριστοδούλου
ΥΑ ΥΠΠΕ/17622/22-2-1983	ΦΕΚ 237/Β/29-4-1983	Χαρακτηρισμός ως έργου τέχνης του κτηρίου στις οδούς Βότση, Μαιζώνος 108 και Παντανάσσης, ιδιοκτησίας του Δήμου Πατρέων (Δημαρχιακό Μέγαρο Πατρέων)
ΥΑ ΥΠΠΕ/ΔΙΛΑΠ/Γ/3602/20138/22-2-1983	ΦΕΚ 239/Β/3-5-1983	Χαρακτηρισμός ως έργου τέχνης του κτιρίου στην Πλατεία Υψηλών Αλωνίων 25 και Μεσολογγίου στην Πάτρα, ιδιοκτησίας Κων/νου Γκολφινόπουλου

ΥΑ ΥΠΠΕ/ΔΙΛΑΠ/Γ/3603/19317/18-2-1983	ΦΕΚ 250/Β/13-5-1983	Χαρακτηρισμός ως έργου τέχνης του κτιρίου στην οδό Αγ. Ανδρέου 63 στην Πάτρα (Ξενοδοχείο "Δελφοί), ιδιοκτησίας Ιονικής και Λαϊκής Τράπεζας της Ελλάδας
ΥΑ ΥΠΠΕ/ΔΙΛΑΠ/Γ/1088/22507/15-4-1983	ΦΕΚ 278/Β/25-5-1983	Χαρακτηρισμός ως έργου τέχνης του κτιρίου στις οδούς Ηλείας και Π.Π. Γερμανού 55-57 στην Πάτρα, ιδιοκτησίας Σταματίας Μπορονικολού
ΥΑ ΥΠΠΕ/ΔΙΛΑΠ/Γ/1305/24942/27-5-1983	ΦΕΚ 360/Β/24-6-1983	Χαρακτηρισμός ως έργου τέχνης της οικίας ιδιοκτησίας Α. Κόλλα στην οδό Ρήγα Φεραίου 93-97 στην Πάτρα
ΥΑ ΥΠΠΕ/1306/24943/27-5-1983	ΦΕΚ 374/Β/29-6-1983	
ΥΑ ΥΠΠΕ/ΔΙΛΑΠ/Γ/1056/33985/14-6-1983	ΦΕΚ 398/Β/8-7-1983	Χαρακτηρισμός ως έργου τέχνης του κτιρίου στην οδό Κανακάρη 180-182 στην Πάτρα, ιδιοκτησίας Ειρήνης Σαρατζούρη και Έλλης Λαμπροπούλου
ΥΑ ΥΠΠΕ/ΔΙΛΑΠ/Γ/1544/33740/15-6-1983	ΦΕΚ 395/Β/8-7-1983	Χαρακτηρισμός ως έργου τέχνης των προσόψεων του κτιρίου στις οδούς Μαιζώνος και Κολοκοτρώνη, στην Πάτρα, ιδιοκτησίας Βασίλη Σωτηρόπουλου
ΥΑ ΥΠΠΟ/ΔΙΛΑΠ/Γ/600/13085/5-8-1983	ΦΕΚ 531/Β/8-9-1983	Χαρακτηρισμός ως έργων τέχνης που χρειάζονται ειδική κρατική προστασία επτά (7) νεοκλασικών κτιρίων στην Πάτρα
ΥΑ ΥΠΠΕ/ΔΙΛΑΠ/Γ/2736/55252/15-11-1983	ΦΕΚ 716/Β/12-12-1983	Χαρακτηρισμός ως έργου τέχνης του κτιρίου ιδιοκτησίας Βασ. Ποτού και Θ. Κατσή στις οδούς Καραϊσκάκη και Γούναρη στην Πάτρα
ΥΑ ΥΠΠΕ/ΔΙΛΑΠ/Γ/2742/55251/15-11-1983	ΦΕΚ 716/Β/12-12-1983	Χαρακτηρισμός ως έργου τέχνης του κτιρίου ιδιοκτησίας Αφών Γεωργιτσόπουλου στην οδό Παπαφλέσσα και Κορίνθου στην Πάτρα
ΥΑ ΥΠΠΕ/ΔΙΛΑΠ/Γ/2741/55250/15-11-1983	ΦΕΚ 719/Β/13-12-1983	Χαρακτηρισμός ως έργου τέχνης του κτιρίου ιδιοκτησίας Όλγας Στράτου στην οδό Γεροκωστοπούλου 28 στην Πάτρα
ΥΑ ΥΠΠΕ/ΔΙΛΑΠ/Γ/2735/55256/15-11-1983	ΦΕΚ 719/Β/13-12-1983	Χαρακτηρισμός ως έργων τέχνης των κτιρίων, ιδιοκτησίας Ματζουράνη, Μανωλόπουλου και Ζερβού στο τμήμα της οδού Γκότση μεταξύ των οδών Κορίνθου και Μαιζώνος, στην Πάτρα
ΥΑ ΥΠΠΕ/ΔΙΛΑΠ/Γ/72740/55249/15-11-1983	ΦΕΚ 719/Β/13-12-1983	Χαρακτηρισμός ως έργου τέχνης του κτιρίου ιδιοκτησίας Διαγουρτά στην οδό Κανάρη 147 στην Πάτρα
ΥΑ ΥΠΠΕ/ΔΙΛΑΠ/Γ/3386/69950/21-12-1983	ΦΕΚ 148/Β/15-3-1984	Χαρακτηρισμός ως έργου τέχνης του κτιρίου του Βέριου Στεργάκη στην Πάτρα, στις οδούς Γκότση και Ρήγα Φεραίου.
ΥΑ ΥΠΠΕ/ΔΙΛΑΠ/Γ/3385/69946/11-1-1984	ΦΕΚ 148/Β/15-3-1984	Χαρακτηρισμός ως έργου τέχνης του κτιρίου ιδιοκτησίας Ν. Παπαλεονάρδου στην οδό Γούναρη 4 στην Πάτρα.
ΥΑ ΥΠΠΕ/ΔΙΛΑΠ/Γ/3384/69948/14-2-1984	ΦΕΚ 221/Β/10-4-1984	Χαρακτηρισμός ως έργου τέχνης του Δικαστικού Μεγάρου στις οδούς Γούναρη, Μαιζώνος, Κανάρη και Κορίνθου στην Πάτρα.
ΥΑ ΥΠΠΕ/ΔΙΛΑΠ/Γ/790/15575/3-4-1984	ΦΕΚ 323/Β/22-5-1984	Χαρακτηρισμός ως έργου τέχνης που χρειάζεται ειδική κρατική προστασία το κτίριο του Αρεθίου Εκπαιδευτηρίου στις οδούς Κορίνθου και Αράτου στην Πάτρα

		ιδιοκτησίας Χ. Αποστολάκου, Κ. Ράττα, Δ.Αποστολάκου, Αθ. Αποστολάκου, Α. Κόλλια, Ζ. Γεωργόπουλου, Π. Μαργαρώνη κλπ.
ΥΑ ΥΠΠΕ/ΔΙΛΑΠ/Γ/791/15576/3-4-1984	ΦΕΚ 323/Β/22-5-1984	Χαρακτηρισμός ως έργου τέχνης του κτιρίου στην πλατεία Παντοκράτορος 46 στην Πάτρα ιδιοκτησίας Π. Παπαϊωάννου.
ΥΑ ΥΠΠΕ/ΔΙΛΑΠ/Γ/789/15574/6-4-1984	ΦΕΚ 342/Β/30-5-1984	Χαρακτηρισμός ως έργου τέχνης του κτιρίου του δενδροκομικού σταθμού της Γεωργικής Σχολής Πατρών και του περιβάλλοντος το κτίριο χώρου, μαζί με τον κήπο.
ΥΑ ΥΠΠΕ/28339/1446/1-6-1984	ΦΕΚ 469/Β/16-7-1984	Χαρακτηρισμός ως έργου τέχνης του κτιρίου ιδιοκτησίας Αρ. Ντόντη Αγ. Ανδρέου 15 στην Πάτρα.
ΥΑ ΥΠΠΕ/ΔΙΛΑΠ/Γ/1507/29500/28-6-1984	ΦΕΚ 494/Β/24-7-1984	Χαρακτηρισμός ως έργου τέχνης του κτιρίου ιδιοκτησίας Χαραλ. Μακρυκώστα στην οδό Βύρωνος 5 και Ασημ. Φωτήλα στην Πάτρα.
ΥΑ ΥΠΠΕ/ΔΙΛΑΠ/Γ/1555/30972/28-6-1984	ΦΕΚ 505/Β/25-7-1984	Χαρακτηρισμός ως έργου τέχνης της έπαυλης Κόλλα στην περιοχή Κουκούλι στην Πάτρα μαζί με τον περιβάλλοντα χώρο.
ΥΑ ΥΠΠΕ/ΔΙΛΑΠ/Γ/55999/2870/13-2-1985	ΦΕΚ 98/Β/26-2-1985	Χαρακτηρισμός ως έργων τέχνης των κτιρίων στην οδό Ζαΐμη και Μαιζώνος 51, ιδιοκτησίας ΑΣΤΗΡ ΑΕ και Μαιζώνος 53, ιδιοκτησίας Αχ. Βλάχου, στη Πάτρα.

Αριθμός Υπουργικής Απόφασης	Αριθμός ΦΕΚ	Τίτλος ΦΕΚ
ΥΑ ΥΠΠΕ/ΔΙΛΑΠ/Γ/579/10475/11-4-1985	ΦΕΚ 219/Β/23-4-1985	Χαρακτηρισμός ως έργου τέχνης κτιρίου κτιρίου του ξενοδοχείου της Αγγλίας στις οδούς Όθωνος-Αμαλίας, Κολοκοτρώνη και Αγ. Ανδρέα 26 στην Πάτρα, ιδιοκτησίας Εριέτας Θωμοπούλου-Σαβιαλίδου.
ΥΑ ΥΠΠΕ/ΔΙΛΑΠ/Γ/10464/575/19-3-1985	ΦΕΚ 221/Β/24-4-1985	Χαρακτηρισμός ως έργου τέχνης του κτιρίου στην οδό Πατρέως 16 στη Πάτρα, ιδιοκτησίας Γ. Λαδοπούλου.
ΥΑ ΥΠΠΕ/ΔΙΛΑΠ/Γ/890/25458/14-5-1985	ΦΕΚ 340/Β/31-5-1985	Χαρακτηρισμός ως έργου τέχνης του κτιρίου στην οδό Κολοκοτρώνη 46 στην Πάτρα, ιδιοκτησίας του Καθολικού Ναού του Αγίου Ανδρέα.
ΥΑ ΥΠΠΕ/ΔΙΛΑΠ/Γ/1112/17449/17-5-1985	ΦΕΚ 344/Β/31-5-1985	Χαρακτηρισμός ως έργου τέχνης κτιρίου ιδιοκτησίας Κων. Τζόλα στις οδούς Ερμού και Καραϊσκάκη, στην Πάτρα.
ΥΑ ΥΠΠΕ/ΔΙΛΑΠ/Γ/1010-1088/28818/13-5-1985	ΦΕΚ 391/Β/25-6-1985	Χαρακτηρισμός ως έργων τέχνης κτιριακών εγκαταστάσεων του ΟΣΕ στο σιδηροδρομικό δίκτυο Πειραιώς - Πελοποννήσου.
ΥΑ ΥΠΠΕ/ΔΙΛΑΠ/Γ/1593/35252/4-7-1985	ΦΕΚ 454/Β/19-7-1985	Χαρακτηρισμός ως έργου τέχνης του κτιρίου της οδού Σατωβριάνδου 15 στην Πάτρα, ιδιοκτησίας Δ. Κουρλαμπά, Α. Ράγκου, Θ. Κουνινιώτη, Κ. Πεφάνη και Λ. Κουρλαμπά.
ΥΑ ΥΠΠΕ/ΔΙΛΑΠ/Γ/1591/35465/4-	ΦΕΚ 454/Β/19-7-1985	Χαρακτηρισμός ως έργου τέχνης του κτιρίου ιδιοκτησίας Αθανασίου

7-1985		Παπανικολάου στην οδό Σατωβριάνδου 17 στην Πάτρα.
ΥΑ ΥΠΠΕ/ΔΙΛΑΠ/Γ/15446/1111/5-7-1985	ΦΕΚ 455/Β/19-7-1985	Χαρακτηρισμός ως έργου τέχνης του κελύφους (όψεις-στέγη) καθώς και της μαρμάρινης εσωτερικής σκάλας του κτιρίου ιδιοκτησίας Κοντογιάννη, στην οδό Κολοκοτρώνη 47 στην Πάτρα.
ΥΑ ΥΠΠΕ/ΔΙΛΑΠ/Γ/1580/35468/9-7-1985	ΦΕΚ 454/Β/19-7-1985	Χαρακτηρισμός ως έργου τέχνης κτιρίου στις οδούς Αγίου Ανδρέου και Κανάρη 10 στην Πάτρα, ιδιοκτησίας Χρ. και Αθ. Κουφοπάνου.
ΥΑ ΥΠΠΕ/ΔΙΛΑΠ/Γ/963/37926/11-7-1985	ΦΕΚ 468/Β/25-7-1985	Ανάκληση της ΥΑ ΔΙΛΑΠ/Γ/348/3225/30-4-82 (ΦΕΚ 372/Β/14-6-8β) με την οποία χαρακτηρίστηκε ως έργο τέχνης που χρειάζεται ειδική κρατική προστασία το κτίριο στην οδό Τζουρτζ 6 στην Πάτρα, ιδιοκτησία Δημήτριου, Αλέξανδρου και Ευθυμίου Δημητρόπουλου.
ΥΑ ΥΠΠΕ/ΔΙΛΑΠ/Γ/1846/29033/27-8-1985	ΦΕΚ 531/Β/16-9-1985	Χαρακτηρισμός ως έργου τέχνης κτιρίου ιδιοκτησίας Κων. Αθανασόπουλου στην οδό Ρήγα Φερραίου και Γεροκωστοπούλου 20 στην Πάτρα.
ΥΑ ΥΠΠΕ/ΔΙΛΑΠ/Γ/2424/39077/8-8-1985	ΦΕΚ 551/Β/19-9-1985	Χαρακτηρισμός ως έργου τέχνης που χρειάζεται ειδική κρατική προστασία οτι κελύφους του κτιρίου ιδιοκτησίας του Ταχυδρομικού Ταμιευτηρίου στην Πλατεία Βασιλέως Γεωργίου και Κορίνθου στην Πάτρα.
ΥΑ ΥΠΠΕ/ΔΙΛΑΠ/Γ/2536/41312/7-8-1985	ΦΕΚ 561/Β/23-9-1985	
ΥΑ ΥΠΠΕ/ΔΙΛΑΠ/Γ/1206/52675/6-11-1985	ΦΕΚ 749/Β/12-12-1985	Χαρακτηρισμός ως έργου τέχνης του κτιρίου στον οικισμό Αγ. Νικολάου Λεύκας Πατρών, ιδιοκτησίας Μαρίας Νικολάου.
ΥΑ ΥΠΠΕ/ΔΙΛΑΠ/Γ/52672/3203/6-11-1985	ΦΕΚ 749/Β/12-12-1985	Χαρακτηρισμός ως έργου τέχνης του κτιριακού συγκροτήματος στη γωνία των οδών τριών Ναυάρχων και Όθωνος Αμαλίας στην Πάτρα ιδιοκτησίας Παναγή Βουρλούμη που περικλείεται στο περίγραμμα ΑΒΓΔΕΖΗΑ (όπως σημειώνεται στο συνημμένο τοπογραφικό διάγραμμα).
ΥΑ ΥΠΠΟ/ΔΙΛΑΠ/Γ/697/10493/6-3-1986	ΦΕΚ 184/Β/14-4-1986	Χαρακτηρισμός ως ιστορικού τόπου τμήματος της οδού Μαιζώνος από την οδό Κολοκοτρώνη μέχρι την Πλατεία Γεωργίου Α', στην Πάτρα με την πρώτη σειρά των κτισμάτων και των δύο πλευρών του τμήματος αυτού της οδού Μαιζώνος.
ΥΑ ΥΠΠΕ/ΔΙΛΑΠ/Γ/1593/35252/4-7-1985	ΦΕΚ 211/Β/21-4-1986	Διόρθωση σφάλματος στη 1593/35252/4-7-1985 απόφαση της Υπουργού Πολιτισμού.
ΥΑ ΥΠΠΟ/ΔΙΛΑΠ/Γ/583/9026/27-2-1986	ΦΕΚ 245/Β/24-4-1986	Χαρακτηρισμός ως ιστορικού διατηρητέου μνημείου, του κτιρίου στην παραλιακή λεωφόρο Ακτής Δυμαίων στην Πάτρα, ιδιοκτησίας της χαρτοβιομηχανίας Λαδόπουλου Α.Ε., μαζί με τον περιβάλλοντα χώρο του.
ΥΑ ΥΠΠΟ/ΔΙΛΑΠ/Γ/85/1102/26-3-1986	ΦΕΚ 284/Β/24-4-1986	Χαρακτηρισμός ως έργου τέχνης του κελύφους του βιομηχανικού κτιρίου,

		ιδιοκτησίας Π. και Γ. Μενούνου, στις οδούς Σ. Μεταξά, Τσαμαδού και Λεωφ. Όθωνος - Αμαλίας 96, στην Πάτρα.
ΥΑ ΥΠΠΟ/ΔΙΛΑΠ/Γ/881/12763/7-4-1986	ΦΕΚ 288/Β/24-4-1986	Χαρακτηρισμός ως έργου τέχνης που χρειάζεται ειδική κρατική προστασία του κτιρίου ιδιοκτησίας Κων. Ασημακόπουλου στις οδούς Αγίου Ανδρέου και Σαχτούρη στην Πάτρα.
ΥΑ ΥΠΠΟ/ΔΙΛΑΠ/Γ/889/12655/7-4-1986	ΦΕΚ 288/Β/24-4-1986	Χαρακτηρισμός ως έργου τέχνης που χρειάζεται ειδική κρατική προστασία του κτιρίου ιδιοκτησίας Λεωνίδα Πούντζα, στην οδό Γεωργίου 26 στην Πάτρα.
ΥΑ ΥΠΠΟ/ΔΙΛΑΠ/Γ/880/12762/8-4-1986	ΦΕΚ 289/Β/24-4-1986	Χαρακτηρισμός ως έργου τέχνης και ως ιστορικού διατηρητέου μνημείου του κτιρίου στη γωνία των οδών Μαιζώνος και Αγ. Νικολάου στην Πάτρα ιδιοκτησίας Κρώββ-Νέσμοντ.
ΥΑ ΥΠΠΟ/ΔΙΛΑΠ/Γ/1107/15634/21-4-1986	ΦΕΚ 316/Β/30-4-1986	Χαρακτηρισμός ως έργου τέχνης του κτιρίου της Τράπεζας της Ελλάδος στην οδό Αγίου Ανδρέου 39-41 στην Πάτρα.
ΥΑ ΥΠΠΟ/ΔΙΛΑΠ/Γ/12680/879/8-4-1986	ΦΕΚ 350/Β/23-5-1986	Χαρακτηρισμός ως έργου τέχνης του κτιρίου ιδιοκτησίας Τουμπάνου και Κωνσταντόπουλου, στην οδό Μαιζώνος 89, στην Πάτρα.
ΥΑ ΥΠΠΟ/ΔΙΛΑΠ/Γ/1105/15769/23-4-1986	ΦΕΚ 348/Β/23-5-1986	Χαρακτηρισμός ως έργου τέχνης του κτιρίου ιδιοκτησίας Παν. Παπαχρήστου, στις οδούς Τριών Ναυάρχων και Καραϊσκάκη 231 στην Πάτρα.
ΥΑ ΥΠΠΟ/ΔΙΛΑΠ/Γ/15655/1106/29-4-1986	ΦΕΚ 392/Β/11-6-1986	Χαρακτηρισμός ως έργου τέχνης του κτιρίου επί των οδών Σολωμού 30 και Καποδιστρίου στην Πάτρα, ιδιοκτησίας CONSTAN HOPE - Γαλάνη.
ΥΑ ΥΠΠΟ/ΔΙΛΑΠ/Γ/1526/22944/3-6-1986	ΦΕΚ 407/Β/11-6-1986	Χαρακτηρισμός ως έργου τέχνης του κτιρίου ιδιοκτησίας Ζωής Ευαγγελάτου, στην οδό Δημ. Υψηλάντου 46 και Βασιλειάδου στην Πάτρα.
ΥΑ ΥΠΠΟ/ΔΙΛΑΠ/Γ/885/12769/3-7-1986	ΦΕΚ 544/Β/8-8-1986	Χαρακτηρισμός ως έργου τέχνης και ιστορικού διατηρητέου μνημείου της βίλας Τριάντη, στην Ακτή Δημαίων αρ. 27 της Πάτρας.
ΥΑ ΥΠΠΟ/ΔΙΛΑΠ/Γ/1660/24589/2-7-1986	ΦΕΚ 550/Β/12-8-1986	Χαρακτηρισμός ως έργου τέχνης του κτιρίου ιδιοκτησίας κληρονόμων Κωστόπουλου στην οδό Κανάρη 29 στην Πάτρα.
ΥΑ ΥΠΠΟ/ΔΙΛΑΠ/Γ/1585/23973/20-6-1986	ΦΕΚ 555/Β/14-8-1986	Χαρακτηρισμός ως έργου τέχνης του κτιρίου στις οδούς Αγ. Ανδρέου 65 και Αγ. Νικολάου στην Πάτρα, ιδιοκτησίας Κουλούρη, Τζίνη, Κρεμμύδα, Δάρα.
ΥΑ ΥΠΠΟ/ΔΙΛΑΠ/Γ/2131/32430/7-8-1986	ΦΕΚ 571/Β/9-9-1986	Χαρακτηρισμός ως έργου τέχνης της οικοδομής Ν. Πατρώνη στις οδούς Αγ. Γεωργίου και Δ. Βότση στην Πάτρα.
ΥΑ ΥΠΠΟ/ΔΙΛΑΠ/Γ/877/12679/24-6-1986	ΦΕΚ 585/Β/17-9-1986	Χαρακτηρισμός ως έργου τέχνης του συγκροτήματος κτιρίων των Δημοτικών Σφαγείων, στην Ακτή Δυμαίων στην Πάτρα.
ΥΑ ΥΠΠΟ/ΔΙΛΑΠ/Γ/2119/31575/28-8-1986	ΦΕΚ 704/Β/22-10-1986	Χαρακτηρισμός ως έργου τέχνης του κτιρίου, ιδιοκτησίας Κ. και Δ. Τζίνη, στην οδό Π. Π. Γερμανού 10-12, στην Πάτρα, μαζί με τον περιβάλλοντα χώρο του.
ΥΑ	ΦΕΚ 717/Β/23-10-1986	Χαρακτηρισμός ως έργου τέχνης του

ΥΠΠΟ/ΔΙΛΑΠ/Γ/2117/31576/7-8-1986		κτιρίου στη συμβολή των οδών Γερμανού αρ. 18 και Χαραλάμπη στην Πάτρα.
ΥΑ ΥΠΠΟ/ΔΙΛΑΠ/Γ/1729/40318/1-10-1986	ΦΕΚ 748/Β/31-10-1986	Τροποποίηση και συμπλήρωση της ΥΑ ΥΠΠΕ/ΔΙΛΑΠ/Γ/55999/2870/13-2-1985 με την οποία χαρακτηρίστηκαν ως έργα τέχνης τα κτίρια στην οδό Ζαΐμη 1 και Μαιζώνος 51, ιδιοκτησίας ΑΣΤΗΡ ΑΕ και Μαιζώνος 53, ιδιοκτησίας Αχ. Βλάχου στην Πάτρα.
ΥΑ ΥΠΠΟ/ΔΙΛΑΠ/Γ/1702/25557/14-10-1986	ΦΕΚ 800/Β/21-11-1986	Χαρακτηρισμός ως έργου τέχνης του κτιρίου ιδιοκτησίας Ευαγ. Βασιλοπούλου, στην οδό Ερμού 96 στην Πάτρα.
ΥΑ ΥΠΠΟ/ΔΙΛΑΠ/Γ/2457/37312/21-10-1986	ΦΕΚ 808/Β/25-11-1986	Χαρακτηρισμός ως ιστορικού διατηρητέου μνημείου του κελύφους του κτιρίου ιδιοκτησίας Αικ. Κυριαζοπούλου και Κων/νου Λαδόπουλου, στην οδό Γεροκωστοπούλου 29 στην Πάτρα.
ΥΑ ΥΠΠΟ/ΔΙΛΑΠ/Γ/2456/37311/20-11-1986	ΦΕΚ 905/Β/22-12-1986	Χαρακτηρισμός ως έργου τέχνης και ως ιστορικού διατηρητέου μνημείου της πρόσοψης του κτιρίου στην οδό Αγ. Νικολάου 7 στην Πάτρα, ιδιοκτησίας Τράπεζας Πίστewς.
ΥΑ ΥΠΠΟ/ΔΙΛΑΠ/Γ/13938/820/29-4-1987	ΦΕΚ 227/Β/6-5-1987	Χαρακτηρισμός ως ιστορικού διατηρητέου μνημείου του κτιρίου στην οδό Παπαρρηγοπούλου στην Πάτρα ιδιοκτησίας Ε. Διονυσόπουλου.
ΥΑ ΥΠΠΟ/ΔΙΛΑΠ/Γ/764/13031/29-4-1987	ΦΕΚ 281/Β/9-6-1987	Χαρακτηρισμός ως έργου τέχνης της έπαυλης του Παναγιώτη Κανελλόπουλου στην περιοχή Κουκούλι της Πάτρας.
ΥΑ ΥΠΠΟ/ΔΙΛΑΠ/Γ/2118/31574 π.ε./22-5-1987	ΦΕΚ 313/Β/22-6-1987	Χαρακτηρισμός ως έργου τέχνης του κτιρίου ιδιοκτησίας Βασ. Ζούβελου, στην οδό Αράτου 5 και Αγ. Ανδρέου στην Πάτρα.
ΥΑ ΥΠΠΟ/ΔΙΛΑΠ/Γ/1474/23857/2-7-1987	ΦΕΚ 411/Β/10-8-1987	Χαρακτηρισμός ως ιστορικού διατηρητέου μνημείου του κελύφους του κτιρίου ιδιοκτησίας Βασίλη και Ελένης Νικολοπούλου, στην ακτή Δυμαίων-Παραλία Πατρών, μαζί με τον περιβάλλοντα χώρο του.
ΥΑ ΥΠΠΟ/ΔΙΛΑΠ/Γ/1446/23537/15-7-1987	ΦΕΚ 458/Β/21-8-1987	Χαρακτηρισμός ως έργου τέχνης της βίλας ιδιοκτησίας Γ. Οικονομόπουλου στην οδό Πατρών-Πύργου 80, στην Πάτρα και ορισμός ζώνης προστασίας.
ΥΑ ΥΠΠΟ/ΔΙΛΑΠ/Γ/1469/23858/15-7-1987	ΦΕΚ 458/Β/21-8-1987	Χαρακτηρισμός ως έργου τέχνης του κελύφους και των όψεων του κτιρίου ιδιοκτησίας Γ. Ανδριανόπουλου στη συμβολή των οδών Ρήγα Φεραίου και Παντανάσσης 17 στην Πάτρα.
ΥΑ ΥΠΠΟ/ΔΙΛΑΠ/Γ/1483/24062/15-7-1987	ΦΕΚ 455/Β/21-8-1987	Χαρακτηρισμός ως έργου τέχνης του κτιρίου ιδιοκτησίας Γρηγορίου Κουβερλιανού, στην οδό Ρήγα Φεραίου 64, στην Πάτρα.
ΥΑ ΥΠΠΟ/ΔΙΛΑΠ/Γ/1470/23859/15-7-1987	ΦΕΚ 455/Β/21-8-1987	Χαρακτηρισμός ως έργου τέχνης της οικίας ιδιοκτησίας Π. Σπηλιωτόπουλου στην οδό Κανακάρη αρ.140, στην Πάτρα.
ΥΑ ΥΠΠΟ/ΔΙΛΑΠ/Γ/1447/23538/20-7-1987	ΦΕΚ 458/Β/21-8-1987	Χαρακτηρισμός ως έργου τέχνης του κελύφους του κτιρίου ιδιοκτησίας Αγγελικής Πετρά στην οδό Ρήγα Φεραίου 79 στην Πάτρα.
ΥΑ	ΦΕΚ 502/Β/16-9-1987	Χαρακτηρισμός ως έργου τέχνης του

ΥΠΠΟ/ΔΙΛΑΠ/Γ/1482/24061/20-7-1987		κτιρίου ιδιοκτησίας Ασύλου Ανιάτων Πάτρας, στις οδούς Γούναρη και Β. Ρούφου στην Πάτρα.
ΥΑ ΥΠΠΟ/ΔΙΛΑΠ/Γ/1064/34111/5-8-1987	ΦΕΚ 503/Β/16-9-1987	Χαρακτηρισμός ως έργου τέχνης του κτιρίου ιδιοκτησίας Α. Παπασπυρόπουλου και Ν. Μπουρδόπουλου στην οδό Τριών Ναυάρχων 21 στην Πάτρα.
ΥΑ ΥΠΠΟ/ΔΙΛΑΠ/Γ/1473/23856/20-7-1987	ΦΕΚ 521/Β/22-9-1987	Χαρακτηρισμός ως έργου τέχνης του κτιρίου ιδιοκτησίας Π. και Ε. Πρωτόπαππα, στις οδούς Γεροκωστόπουλου 26 και Κανακάρη στην Πάτρα.

Αριθμός Υπουργικής Απόφασης	Αριθμός ΦΕΚ	Τίτλος ΦΕΚ
ΥΑ ΥΠΠΟ/ΔΙΛΑΠ/Γ/1799/34683/2-9-1987	ΦΕΚ 509/Β/22-9-1987	Περί ανακλήσεως της ΥΑ ΔΙΛΑΠ/Γ/890/25458/14-5-1985 (ΦΕΚ 340/Β/31-5-1985) και αποχαρακτηρισμού του κτιρίου ιδιοκτησίας Καθολικής Εκκλησίας Αγίου Ανδρέου Πατρών στην οδό Κολοκοτρώνη 46 στην Πάτρα ως έργο τέχνης που χρειάζεται ειδική κρατική προστασία.
ΥΑ ΥΠΠΟ/ΔΙΛΑΠ/Γ/1933/36365/4-9-1987	ΦΕΚ 529/Β/29-9-1987	Χαρακτηρισμός ως έργου τέχνης του κτιρίου ιδιοκτησίας Στάθη Τσαρτόλια στην οδό Παναχαϊκού 5 στην Πάτρα.
ΥΑ ΥΠΕΧΩΔΕ/Γ/53119/4108/27-8-1987	ΦΕΚ 1011/Δ/13-10-1987	
ΥΑ ΥΠΠΟ/ΔΙΛΑΠ/Γ/82/4197/21-1-1988	ΦΕΚ 40/Β/1-2-1988	
ΥΑ ΥΠΠΟ/ΔΙΛΑΠ/Γ/84/3985/21-1-1988	ΦΕΚ 67/Β/4-2-1988	
ΥΑ ΥΠΠΟ/ΔΙΛΑΠ/Γ/79/4711/21-1-1988	ΦΕΚ 85/Β/15-2-1988	
ΥΑ ΥΠΠΟ/ΔΙΛΑΠ/Γ/81/4624/21-1-1988	ΦΕΚ 85/Β/15-2-1988	
ΥΑ ΥΠΠΟ/ΔΙΛΑΠ/Γ/111/1375/19-2-1988	ΦΕΚ 172/Β/31-3-1988	
ΥΑ ΥΠΠΟ/ΔΙΛΑΠ/Γ/17292/1021/9-5-1988	ΦΕΚ 357/Β/7-6-1988	
ΥΑ ΥΠΠΟ/ΔΙΛΑΠ/Γ/1015/17286/11-5-1988	ΦΕΚ 405/Β/21-6-1988	
ΥΑ ΥΠΠΟ/ΔΙΛΑΠ/Γ/23052/1368/20-6-1988	ΦΕΚ 461/Β/4-7-1988	
ΥΑ ΥΠΠΟ/ΔΙΛΑΠ/Γ/1367/23051/	ΦΕΚ 485/Β/14-7-1988	

20-6-1988		
ΥΑ ΥΠΠΟ/ΔΙ/ΛΑΠ/Γ/1385/23106/ 20-6-1988	ΦΕΚ 485/Β/14-7-1988	
ΥΑ ΥΠΠΟ/ΔΙ/ΛΑΠ/Γ/1387/23254/ 20-6-1988	ΦΕΚ 500/Β/19-7-1988	
ΥΑ ΥΠΠΟ/ΔΙ/ΛΑΠ/Γ/30939/1920/ 4-8-1988	ΦΕΚ 635/Β/30-8-1988	
ΥΑ ΥΠΠΟ/ΔΙ/ΛΑΠ/Γ/24427/1485/ 19-8-1988	ΦΕΚ 671/Β/13-9-1988	
ΥΑ ΥΠΠΟ/ΔΙ/ΛΑΠ/Γ/1673/31646/ 14-9-1988	ΦΕΚ 715/Β/28-9-1988	
ΥΑ ΥΠΠΟ/ΔΙ/ΛΑΠ/Γ/3328/52456/ 30-12-1988	ΦΕΚ 34/Β/20-1-1989	
ΥΑ ΥΠΠΟ/ΔΙ/ΛΑΠ/Γ/3309/52243/ 23-1-1989	ΦΕΚ 99/Β/14-2-1989	
ΥΑ ΥΠΠΟ/ΔΙ/ΛΑΠ/Γ/52242/3325 π.ε./24-1-1989	ΦΕΚ 99/Β/14-2-1989	
ΥΑ ΥΠΠΟ/ΔΙ/ΛΑΠ/Γ/52457/3329/ 24-1-1989	ΦΕΚ 99/Β/14-2-1989	
ΥΑ ΥΠΕΧΩΔΕ/3694/321/30- 1-1989	ΦΕΚ 84/Δ/14-2-1989	
ΥΑ ΥΠΠΟ/ΔΙ/ΛΑΠ/Γ/3326/52453/ 6-2-1989	ΦΕΚ 117/Β/20-2-1989	
ΥΑ ΥΠΠΟ/ΔΙ/ΛΑΠ/Γ/505/12729/2 2-3-1989	ΦΕΚ 225/Β/28-3-1989	
ΥΑ ΥΠΠΟ/ΔΙ/ΛΑΠ/Γ/325/22344/2 2-5-1989	ΦΕΚ 420/Β/31-5-1989	Τροποποίηση της ΥΑ ΔΙ/ΛΑΠ/Γ/12680/8-4-1986 και χαρακτηρισμός του κελύφους του κτιρίου ιδιοκτησίας Γ. Καλεντζιώτη (πρώην Β. Τουμπάνου, Α. Κωνσταντόπουλου) στην οδό Μαιζώνος 89 στην Πάτρα.
ΥΑ ΥΠΕΧΩΔΕ/46850/2726/8-6- 1989	ΦΕΚ 406/Δ/16-6-1989	
ΥΑ ΥΠΠΟ/ΑΡΧ/Α1/Φ06/24696/1 034/15-6-1989	ΦΕΚ 524/Β/29-6-1989	Χαρακτηρισμός οικοδομικού τετραγώνου των οδών Αρέθα - Παπαδιαμάντη στην Πάτρα (Ρωμαϊκή γέφυρα) ως αρχαιολογικού χώρου.
ΥΑ ΥΠΠΟ/ΔΙ/ΛΑΠ/Γ/1627/28076/ 14-6-1989	ΦΕΚ 533/Β/30-6-1989	Διόρθωση και συμπλήρωση της ΥΑ ΥΠΠΟ/ΔΙ/ΛΑΠ/Γ/3309/52243/23-1-1989 και χαρακτηρισμός ως έργου τέχνης των προσόψεων και της στοάς του κτιρίου ιδιοκτησίας Κων/νου Θέμελη στις οδούς Αράτου και Κανακάρη στην Πάτρα.
ΥΑ ΥΠΠΟ/ΔΙ/ΛΑΠ/Γ/1674/33112/ 14-7-1989	ΦΕΚ 558/Β/26-7-1989	Χαρακτηρισμός ως ιστορικού διατηρητέου μνημείου του κτιρίου ιδιοκτησίας Χρυσούλας Σκρεμμύδα στα Υψηλά Αλώνια στην Πάτρα.
ΥΑ	ΦΕΚ 558/Β/26-7-1989	Χαρακτηρισμός κτιρίων ως έργων τέχνης

ΥΠΠΟ/ΔΙΛΑΠ/Γ/1673/33111/17-7-1989		στην Πάτρα: 1) στην οδό Κανακάρη 185 ιδ. Κρατικού Νοσοκομείου, 2) στην οδό Κανακάρη 181 ιδ. Ο. Γιοβάνη, 3) στην οδό Κανακάρη 179 ιδ. Συνδέσμου Αλληλοβοηθείας, 4) στην οδό Κανακάρη 177, ιδ. Κων/νου Μιχαλόπουλου.
ΥΑ ΥΠΠΟ/ΔΙΛΑΠ/Γ/1680/32973/17-7-1989	ΦΕΚ 561/Β/31-7-1989	Χαρακτηρισμός ως ιστορικού διατηρητέου μνημείου του κτιρίου ιδιοκτησίας Β. Καρκαντζού, επί των οδών Βότση 8 και Αγ. Ανδρέου στην Πάτρα.
ΥΑ ΥΠΠΟ/ΔΙΛΑΠ/Γ/1714/32336//13-7-1989	ΦΕΚ 574/Β/3-8-1989	Χαρακτηρισμός ως έργου τέχνης της πρόσοψης του κτιρίου, ιδιοκτησίας Ηλία και Κων/νου Καλλιτση στην οδό Νικολάου 8 στην Πάτρα.
ΥΑ ΥΠΠΟ/ΔΙΛΑΠ/Γ/1629/32509/14-7-1989	ΦΕΚ 574/Β/3-8-1989	Χαρακτηρισμός ως έργου τέχνης του κτιρίου ιδιοκτησίας Αρσινόης Νικολακοπούλου, στην οδό Ζαΐμη 9 και Αγίου Ανδρέου στην Πάτρα.
ΥΑ ΥΠΠΟ/ΔΙΛΑΠ/Γ/1713/32513/14-7-1989	ΦΕΚ 574/Β/3-8-1989	Χαρακτηρισμός ως έργου τέχνης του κελύφους του κτιρίου ιδιοκτησίας Ι. και Γ. Ρόδη, στην οδό Πατρέως 39, στην Πάτρα.
ΥΑ ΥΠΕΧΩΔΕ/53449/3455/18-7-1989	ΦΕΚ 473/Δ/7-8-1989	
ΥΑ ΥΠΠΟ/ΔΙΛΑΠ/Γ/2142/33466/24-7-1989	ΦΕΚ 588/Β/10-8-1989	Χαρακτηρισμός ως ιστορικού διατηρητέου μνημείου του κελύφους του κτιρίου ιδιοκτησίας Θ. Κιτσάνου στην οδό Μαιζώνος 183 στην Πάτρα.
ΥΑ ΥΠΠΟ/ΔΙΛΑΠ/Γ/1716/33470/24-7-1989	ΦΕΚ 588/Β/10-8-1989	Χαρακτηρισμός ως έργου τέχνης του κελύφους του κτιρίου ιδιοκτησίας Δ. Κατσιμπέρη επί των οδών Μιαούλη και Μαιζώνος στην Πάτρα.
ΥΑ ΥΠΠΟ/ΔΙΛΑΠ/Γ/2036/34290/1-8-1989	ΦΕΚ 611/Β/22-8-1989	
ΥΑ ΥΠΠΟ/ΑΡΧ/Α1/Φ06/24696/1034/15-6-1989	ΦΕΚ 701/Β/18-9-1989	Διόρθωση σφάλματος στην με αριθ. ΥΠΠΟ/ΑΡΧ/Α1/Φ06/24696/1034/15-6-1989 απόφαση του Υπουργείου Πολιτισμού.
ΥΑ ΥΠΠΟ/ΔΙΛΑΠ/Γ/2545/45388/5-10-1989	ΦΕΚ 819/Β/25-10-1989	Χαρακτηρισμός ως ιστορικού διατηρητέου μνημείου του κτιρίου στην οδό Καραϊσκάκη 144, στην Πάτρα ιδιοκτησίας Βασιλικής Νικολοπούλου.
ΥΑ ΥΠΠΟ/ΔΙΛΑΠ/Γ/3554 π.ε./4154/16-1-1990	ΦΕΚ 89/Β/13-2-1990	Χαρακτηρισμός ή όχι ως έργου τέχνης του κελύφους του κτιρίου ιδιοκτησίας Φαρμάκη, Κούκου, Γιαννακόπουλου στην οδό Γούναρη 29 και Μαιζώνος στην Πάτρα.
ΥΑ ΥΠΠΟ/ΔΙΛΑΠ/Γ/111/4888/31-1-1990	ΦΕΚ 89/Β/13-2-1990	Χαρακτηρισμός ως ιστορικού διατηρητέου μνημείου, κτιρίου ιδ. Κληρονόμων Σταθακοπούλου στις οδούς Κορίνθου 296 και Τσαμαδού στην Πάτρα.
ΥΑ ΥΠΠΟ/ΔΙΛΑΠ/Γ/295/14615/28-3-1990	ΦΕΚ 260/Β/10-4-1990	Επαναπροσδιορισμός διατηρητέου τμήματος στο κτίριο επί των οδών Μαιζώνος 51 και Ζαΐμη, στην Πάτρα, ιδιοκτησίας "ΑΣΤΗΡ" Α.Ε.
ΥΑ ΥΠΠΟ/ΔΙΛΑΠ/Γ/351/13670/13-3-1990	ΦΕΚ 280/Β/11-4-1990	Τροποποίηση της ΥΑ/ΥΠΠΕ/ΔΙΛΑΠ/Γ/1819/45888/21.6.82 και άρση χαρακτηρισμού του εσωτερικού χώρου του κτιρίου, ιδ. Αφών Παυλίδη, στις οδούς Αγ. Ανδρέου 107 και Ασκληπιού στην Πάτρα.
ΥΑ	ΦΕΚ 326/Β/18-5-1990	Χαρακτηρισμός ως έργου τέχνης κτιρίου

ΥΠΠΟ/ΔΙΛΑΠ/Γ/1093/20318/15-5-1990		στην Πάτρα, στην οδό Αγ. Νικολάου 36 ιδιοκτ. Βικτωρίας Κιτσαρά - Αγγελοπούλου.
ΥΑ ΥΠΠΟ/ΔΙΛΑΠ/Γ/1091/23055/31-5-1990	ΦΕΚ 364/Β/18-6-1990	Χαρακτηρισμός ως έργου τέχνης του κτιρίου ιδιοκτησίας Π. Καπελιώτη, στην οδό Αγ. Ανδρέου 167, στην Πάτρα.
ΥΑ ΥΠΠΟ/ΔΙΛΑΠ/Γ/2724/39983/28-9-1990	ΦΕΚ 674/Β/24-10-1990	Χαρακτηρισμός ως ιστορικού διατηρητέου μνημείου του κτιρίου ιδ. Φιλεκπαιδευτικής Εταιρείας στις οδούς Μαΐζωνος -Γκότση - Κορίνθου - Παρθενάκου στην Πάτρα με ζώνη προστασίας τον αύλειο χώρο του.
ΥΑ ΥΠΠΟ/ΔΙΛΑΠ/Γ/2749/49696/20-11-1990	ΦΕΚ 785/Β/13-12-1990	Χαρακτηρισμός ως ιστορικά διατηρητέα μνημεία των κτιρίων ιδ. ΙΚΑ στις οδούς Αθηνών και Ιωαννίνων στην Πάτρα.
ΥΑ ΥΠΠΟ/ΔΙΛΑΠ/Γ/3146/55227/22-10-1990	ΦΕΚ 1/Β/2-1-1991	Χαρακτηρισμός ως ιστορικού διατηρητέου μνημείου του κτιρίου ιδ. Σοφίας Μπαρού, στο Ρίο - Βερναδέικα Πατρών.
ΥΑ ΥΠΠΟ/ΔΙΛΑΠ/Γ/3189/55453/26-11-1990	ΦΕΚ 33/Β/28-1-1991	Χαρακτηρισμός ως ιστορικού διατηρητέου μνημείου, του κτιρίου ιδιοκτησίας Παν. Παπαπαύλου στο Μπεγουλάκη Πατρών.

Αριθμός Υπουργικής Απόφασης	Αριθμός ΦΕΚ	Τίτλος ΦΕΚ
ΥΑ ΥΠΠΟ/ΔΙΛΑΠ/Γ/170/7560/5-2-1991	ΦΕΚ 120/Β/4-3-1991	Χαρακτηρισμός ως έργου τέχνης του κτιρίου επί της οδού Μαΐζωνος 147 και Βότση ιδιοκτησίας Π.Γ. και Π. Ανδρικάκου στην Πάτρα.
ΥΑ ΥΠΠΟ/ΔΙΛΑΠ/Γ/173/9986/28-1-1991	ΦΕΚ 162/Β/21-3-1991	
ΥΑ ΥΠΠΟ/ΔΙΛΑΠ/Γ/247/10225/14-2-1991	ΦΕΚ 162/Β/21-3-1991	
ΥΑ ΥΠΠΟ/ΔΙΛΑΠ/Γ/244/10219/14-2-1991	ΦΕΚ 164/Β/21-3-1991	
ΥΑ ΥΠΠΟ/ΔΙΛΑΠ/Γ/245/12533/26-2-1991	ΦΕΚ 201/Β/3-4-1991	
ΥΑ ΥΠΠΟ/ΔΙΛΑΠ/Γ/627/12780/15-3-1991	ΦΕΚ 211/Β/9-4-1991	
ΥΑ ΥΠΠΟ/ΔΙΛΑΠ/Γ/758/13037/18-3-1991	ΦΕΚ 215/Β/9-4-1991	
ΥΑ ΥΠΠΟ/ΔΙΛΑΠ/Γ/1159/24406/2-5-1991	ΦΕΚ 372/Β/6-6-1991	
ΥΑ ΥΠΠΟ/ΔΙΛΑΠ/Γ/1395/26536/15-5-1991	ΦΕΚ 476/Β/1-7-1991	
ΥΑ ΥΠΠΟ/ΔΙΛΑΠ/Γ/1393/26417/15-5-1991	ΦΕΚ 476/Β/1-7-1991	
ΥΑ ΥΠΠΟ/ΔΙΛΑΠ/Γ/174/33851/4-7-1991	ΦΕΚ 642/Β/7-8-1991	
ΥΑ ΥΠΠΟ/ΔΙΛΑΠ/Γ/2443/35888/1-8-	ΦΕΚ 678/Β/8-8-1991	

1991		
ΥΑ ΥΠΠΟ/ΔΙΛΑΠ/Γ/1397/41618/17-9-1991	ΦΕΚ 817/Β/4-10-1991	
ΥΑ ΥΠΠΟ/ΔΙΛΑΠ/Γ/2451/36839/17-9-1991	ΦΕΚ 847/Β/16-10-1991	
ΥΑ ΥΠΠΟ/ΔΙΛΑΠ/Γ/1400/41770/17-9-1991	ΦΕΚ 847/Β/16-10-1991	
ΥΑ ΥΠΠΟ/ΔΙΛΑΠ/Γ/3828/51573/5-11-1991	ΦΕΚ 968/Β/26-11-1991	
ΥΑ ΥΠΠΟ/ΔΙΛΑΠ/Γ/38291/51328/6-11-1991	ΦΕΚ 968/Β/26-11-1991	
ΥΑ ΥΠΠΟ/ΔΙΛΑΠ/Γ/4230/58495/17-11-1991	ΦΕΚ 9/Β/14-1-1992	
ΥΑ ΥΠΠΟ/ΔΙΛΑΠ/Γ/4505/1950/30-12-1991	ΦΕΚ 50/Β/30-1-1992	
ΥΑ ΥΠΠΟ/ΔΙΛΑΠ/Γ/4498/2304/14-1-1992	ΦΕΚ 55/Β/5-2-1992	
ΥΑ ΥΠΠΟ/ΔΙΛΑΠ/Γ/535/21570/5-5-1992	ΦΕΚ 348/Β/28-5-1992	
ΥΑ ΥΠΠΟ/ΔΙΛΑΠ/Γ/527/21689/21-4-1992	ΦΕΚ 359/Β/5-6-1992	
ΥΑ ΥΠΠΟ/ΔΙΛΑΠ/Γ/376/21684/21-4-1992	ΦΕΚ 359/Β/5-6-1992	
ΥΑ ΥΠΠΟ/ΔΙΛΑΠ/Γ/2029/38786/13-8-1992	ΦΕΚ 535/Β/21-8-1992	
ΥΑ ΥΠΠΟ/ΔΙΛΑΠ/Γ/2031/38638/12-8-1992	ΦΕΚ 544/Β/28-8-1992	Χαρακτηρισμός ως ιστορικού διατηρητέου μνημείου του κτιρίου ιδιοκτησίας Β. Δεσποινιάδου επί της οδού Παντοκράτορος 22, στην Πάτρα.
ΥΑ ΥΠΠΟ/ΔΙΛΑΠ/Γ/2058/41385/1-9-1992	ΦΕΚ 570/Β/21-9-1992	
ΥΑ ΥΠΠΟ/ΔΙΛΑΠ/Γ/2393/40275/27-7-1992	ΦΕΚ 678/Β/16-11-1992	
ΥΑ ΥΠΠΟ/ΔΙΛΑΠ/Γ/2031/38638/12-8-1992	ΦΕΚ 678/Β/16-11-1992	
ΥΑ ΥΠΠΟ/ΔΙΛΑΠ/Γ/2394/38639/12-8-1992	ΦΕΚ 678/Β/16-11-1992	
ΥΑ ΥΠΠΟ/ΔΙΛΑΠ/Γ/2406/38642/12-8-1992	ΦΕΚ 678/Β/16-11-1992	
ΥΑ ΥΠΠΟ/ΔΙΛΑΠ/Γ/3474/4574/26-1-1993	ΦΕΚ 88/Β/23-2-1993	Χαρακτηρισμός ως έργου τέχνης του κτιρίου ιδιοκτησίας Διον. Κρεμμύδα στην οδό Κορίνθου 325 στην Πάτρα

ΥΑ ΥΠΠΟ/ΔΙΛΑΠ/Γ/549/23240/4-5-1993	ΦΕΚ 348/Β/17-5-1993	
ΥΑ ΥΠΕΧΩΔΕ/72981/3854/6-6-1993	ΦΕΚ 729/Δ/1-7-1993	
ΥΑ ΥΠΠΟ/ΔΙΛΑΠ/Γ/740/34358/5-7-1993	ΦΕΚ 535/Β/20-7-1993	
ΥΑ ΥΠΠΟ/ΔΙΛΑΠ/Γ/1526/40604/3-8-1993	ΦΕΚ 635/Β/19-8-1993	
ΥΑ ΥΠΠΟ/ΔΙΛΑΠ/Γ/1979/40160/4-8-1993	ΦΕΚ 635/Β/19-8-1993	
ΥΑ ΥΠΠΟ/ΔΙΛΑΠ/Γ/2964/51961/7-10-1993	ΦΕΚ 824/Β/8-10-1993	
ΥΑ ΥΠΠΟ/ΔΙΛΑΠ/Γ/3242/60637/18-11-1993	ΦΕΚ 887/Β/6-12-1993	
ΥΑ ΥΠΠΟ/ΔΙΛΑΠ/Γ/3422/59987/18-11-1993	ΦΕΚ 892/Β/10-12-1993	
ΥΑ ΥΠΠΟ/ΔΙΛΑΠ/Γ/3426/61132/18-11-1993	ΦΕΚ 900/Β/13-12-1993	
ΥΑ ΥΠΠΟ/ΔΙΛΑΠ/Γ/3411/60752/18-11-1993	ΦΕΚ 899/Β/13-12-1993	
ΥΑ ΥΠΠΟ/ΔΙΛΑΠ/Γ/3426/61132/18-11-1993	ΦΕΚ 900/Β/13-12-1993	
ΥΑ ΥΠΠΟ/ΔΙΛΑΠ/Γ/3411/60752/18-11-1993	ΦΕΚ 92/Β/11-2-1994	Διόρθωση σφάλματος στην ΥΑ ΥΠΠΟ/ΔΙΛΑΠ/Γ/3411/60752/18-11-1993.
ΥΑ ΥΠΠΟ/ΔΙΛΑΠ/Γ/600/13085/5-8-1983	ΦΕΚ 148/Β/4-3-1994	Διόρθωση Σφάλματος στην ΥΠΠΟ/ΔΙΛΑΠ/Γ/600/13085/5-8-1983 απόφαση Υπουργού Πολιτισμού.
ΥΑ ΥΠΠΟ/ΔΙΛΑΠ/Γ/811/17598/4-4-1994	ΦΕΚ 314/Β/25-4-1994	Χαρακτηρισμός ως ιστορικού διατηρητέου μνημείου του κτιρίου ιδιοκτησίας Χαρ. Μητσώνια και Μαρ. Κουμουνδούρου, στις οδούς Κανακάρη 176 και Φιλοποίμενος στην Πάτρα.
ΥΑ ΥΠΠΟ/ΔΙΛΑΠ/Γ/636/18414/15-3-1994	ΦΕΚ 322/Β/26-4-1994	Χαρακτηρισμός ως ιστορικού διατηρητέου μνημείου και έργου τέχνης του κτιρίου διοικησίας Ιωάννη Σιγαλού (Βίλα Σιγαλού) στις οδούς Παρασκευοπούλου και Ανωσύμου στην περιοχή Προφήτη Ηλία της Πάτρας με τον περιβάλλοντα χώρο του (όρια ιδιοκτησίας).
ΥΑ ΥΠΠΟ/ΔΙΛΑΠ/Γ/637/18546/6-4-1994	ΦΕΚ 322/Β/26-4-1994	Εμμονή στον χαρακτηρισμό ως έργου τέχνης της πρόσοψης και της στοάς σε βάθος 4,5 μ. και αποχαρακτηρισμός του υπόλοιπου κτιρίου ιδ. Π. Πιτουρόπουλου και Μαρίνας Μπαρούση στην οδό Κολοκοτρώνη 49 στην Πάτρα.
ΥΑ ΥΠΠΟ/ΔΙΛΑΠ/Γ/990/21562/9-5-1994	ΦΕΚ 384/Β/24-5-1994	Αποχαρακτηρισμός από έργο τέχνης του κτιρίου ιδιοκτησίας Αρ. Ντόντη, στην οδό Αγ. Ανδρέα 15, στην Πάτρα.
ΥΑ	ΦΕΚ 416/Β/3-6-1994	Χαρακτηρισμός ως ιστορικού

ΥΠΠΟ/ΔΙ/ΛΑΠ/Γ/1374/24234/26-5-1994		διατηρητέου μνημείου του κελύφους του κτηρίου διοκτησίας κ.κ. Π. Μαράτου, Αχ. Σπυρόπουλου, και Γ. Μαραζιώτη στην οδό Αγ. Διονυσίου 17 στην Πάτρα.
ΥΑ ΥΠΠΟ/ΔΙ/ΛΑΠ/Γ/24233/804/7-4-1994	ΦΕΚ 440/Β/13-6-1994	Χαρακτηρισμός ως έργου τέχνης κτιρίου ιδιοκτησίας Γ. Νικολαΐδη και Παν. Μπατιστάτου, στις οδούς Μαΐζωνος και Τσαμαδού στην Πάτρα.

Αριθμός Υπουργικής Απόφασης	Αριθμός ΦΕΚ	Τίτλος ΦΕΚ
ΥΑ ΥΠΠΟ/ΔΙ/ΛΑΠ/Γ/1360/24404/27-5-1994	ΦΕΚ 440/Β/13-6-1994	Χαρακτηρισμός ως ιστορικού διατηρητέου μνημείου του κτιρίου ιδιοκτησίας Χαρ. Ιωαν. Αναστ. Τσαλαμιδά, στην οδό Γερμανού 16 στην Πάτρα.
ΥΑ ΥΠΠΟ/ΔΙ/ΛΑΠ/Γ/1265/26091/13-5-1994	ΦΕΚ 473/Β/24-6-1994	Χαρακτηρισμός ως ιστορικού διατηρητέου μνημείου του κτιρίου ιδιοκτησίας Γεωργίου και Σπύρου Γιαννούλη στην οδό Κορίνθου 298-300.
ΥΑ ΥΠΠΟ/ΔΙ/ΛΑΠ/Γ/35137/1696/15-6-1994	ΦΕΚ 561/Β/19-7-1994	Χαρακτηρισμός ως ιστορικού διατηρητέου μνημείου κτιρίου επί των οδών Μαιζώνος αρ. 303 και Σωσιπάτρου στην Πάτρα.
ΥΑ ΥΠΠΟ/ΔΙ/ΛΑΠ/Γ/1861/34922/30-6-1994	ΦΕΚ 561/Β/19-7-1994	Χαρακτηρισμός ως ιστορικού διατηρητέου μνημείου του κτιρίου ιδιοκτησίας Ανθής Μαλλιώρα και Κληρονόμων Νικ. Μαλλιώρα στις οδούς Πατρέως 56 και Κορίνθου στην Πάτρα.
ΥΑ ΥΠΠΟ/ΔΙ/ΛΑΠ/Γ/1701/38494/24-6-1994	ΦΕΚ 613/Β/8-8-1994	Χαρακτηρισμός ως ιστορικού διατηρητέου μνημείου του κτιρίου ιδιοκτ. Κληροδοτήματος Τριάντη στη συμβολή των οδών Καρόλου και Τζουρτζ στην Πάτρα.
ΥΑ ΥΠΠΟ/ΔΙ/ΛΑΠ/Γ/1858/38496/4-7-1994	ΦΕΚ 613/Β/8-8-1994	Χαρακτηρισμός ως ιστορικού διατηρητέου μνημείου του κτιριακού συγκροτήματος ιδιοκτ. Γεωργίου και Χριστ. Χατζή στην οδό Προκοπίου 27 στο Κοτρώνι Πατρών.
ΥΑ ΥΠΠΟ/ΔΙ/ΛΑΠ/Γ/1854/39228/4-7-1994	ΦΕΚ 626/Β/16-8-1994	Χαρακτηρισμός ως έργου τέχνης και ιστορικού διατηρητέου μνημείου του κτιρίου της παλαιάς "Αγοράς Αργύρη" επί των οδών Αράτου - Αγίου Ανδρέου - Ζαΐμη - Καψάλη στην Πάτρα.
ΥΑ ΥΠΠΟ/ΔΙ/ΛΑΠ/Γ/2342/43731/5-9-1994	ΦΕΚ 713/Β/22-9-1994	Χαρακτηρισμός ως ιστορικού διατηρητέου μνημείου του κτιρίου ιδιοκτησίας Πολυτεχνικής ΑΕ στην οδό Τσαμαδού 72 στην Πάτρα.
ΥΑ ΥΠΠΟ/ΔΙ/ΛΑΠ/Γ/2473/43555/5-9-1994	ΦΕΚ 713/Β/22-9-1994	Χαρακτηρισμός ως ιστορικού διατηρητέου μνημείου του κτιρίου ιδιοκτησίας Μαρ.Καυκαλιά στο Μιντιλόγλι Πατρών.
ΥΑ ΥΠΠΟ/ΔΙ/ΛΑΠ/Γ/2341/43554/5-9-1994	ΦΕΚ 713/Β/22-9-1994	Χαρακτηρισμός ως ιστορικού διατηρητέου μνημείου του κτιρίου ιδιοκτησίας Ειρήνης Μακρή και Ελισάβετ Τερζίκ στην οδό Πατρών - Αθηνών (κτήμα Μακρή 185) στην Πάτρα.
ΥΑ	ΦΕΚ 713/Β/22-9-1994	Χαρακτηρισμός ως ιστορικού

ΥΠΠΟ/ΔΙ/ΛΑΠ/Γ/2343/43734/5-9-1994		διατηρητέου μνημείου του κτιρίου ιδιοκτησίας Εταιρείας Α. Γ. Χριστόπουλος και Σία ΕΕ στην οδό Τσαμαδού 45 στην Πάτρα.
ΥΑ ΥΠΠΟ/ΔΙ/ΛΑΠ/Γ/2471/44089/1-9-1994	ΦΕΚ 725/Β/27-9-1994	Χαρακτηρισμός ως ιστορικού διατηρητέου μνημείου του κτιρίου του Σκαγιοπούλειου Κληροδοτήματος στην Πάτρα, στις οδούς Σολωμού και Ιερόθεου, μαζί με τον περιβάλλοντα χώρο του στα όρια του οικοπέδου (ΟΤ 63).
ΥΑ ΥΠΠΟ/ΔΙ/ΛΑΠ/Γ/1862/51954/18-10-1994	ΦΕΚ 865/Β/23-11-1994	Χαρακτηρισμός του κτιρίου στην οδό Μαιζώνος 15 στην Πάτρα, ιδιοκτησίας της Κοινότητας Αμπελακιώτισσας, ως ιστορικό διατηρητέο μνημείο.
ΥΑ ΥΠΕΧΩΔΕ/92507/6959/7-11-1994	ΦΕΚ 1254/Δ/30-11-1994	Χαρακτηρισμός ως διατηρητέων τεσσάρων (4) κτιρίων που βρίσκονται εντός του ρυμοτομικού σχεδίου του Δήμου Πατρέων και καθορισμός ειδικών όρων και περιορισμών δόμησης αυτών.
ΥΑ ΥΠΠΟ/ΔΙ/ΛΑΠ/Γ/3430/58790/2-12-1994	ΦΕΚ 946/Β/21-12-1994	Χαρακτηρισμός ως ιστορικού διατηρητέου μνημείου του κελύφους του κτιρίου (όψεις και στλεγη) ιδ. Βασ. Μπαζιώτη-Φελώνη, στην οδό Ρήγα Φεραίου 5, στην Πάτρα.
ΥΑ ΥΠΠΟ/ΔΙ/ΛΑΠ/Γ/3469/59890/6-12-1994	ΦΕΚ 946/Β/21-12-1994	Χαρακτηρισμός ως ιστορικού διατηρητέου μνημείου της Βίλλας ιδιοκτ. Κληρονόμων Τζίνη στην είσοδο του κτήματος από την οδό Πατρών-Κλαους, στην Περιβόλα Πατρών με τον περιβάλλοντα χώρο της.
ΥΑ ΥΠΠΟ/ΔΙ/ΛΑΠ/Γ/3471/61080/6-12-1994	ΦΕΚ 978/Β/30-12-1994	Χαρακτηρισμός ως ιστορικού διατηρητέου μνημείου του κτιρίου ιδ. Κων/νου Σώρρα στην οδό Καραϊσκάκη 36 στην Πάτρα.
ΥΑ ΥΠΠΟ/ΔΙ/ΛΑΠ/Γ/3432/60327/7-12-1994	ΦΕΚ 978/Β/30-12-1994	Χαρακτηρισμός ως ιστορικού διατηρητέου μνημείου του κελύφους του κτιρίου μακαρονοποιίας ιδιοκτησίας κληρονόμων Τζίνη επί της οδού Πατρών-Κλάους στην Πάτρα με ζώνη προστασίας.
ΥΑ ΥΠΠΟ/ΔΙ/ΛΑΠ/Γ/3658/61137/14-12-1994	ΦΕΚ 979/Β/30-12-1994	Χαρακτηρισμός ως ιστορικού διατηρητέου Μνημείου του κτιρίου επί της οδού Γηροκομείου 12 στην Πάτρα, μαζί με τον περιβάλλοντα χώρο του με τα στοιχεία ΑΒΓΔΑ του συνημμένου τοπογραφικού διαγράμματος, ιδιοκτησίας Λυμπεροπούλειου Φιλανθρωπικού Ιδρύματος "Άρτος Ζωής".
ΥΑ ΥΠΠΟ/ΔΙ/ΛΑΠ/Γ/3610/61863/21-12-1994	ΦΕΚ 990/Β/30-12-1994	Αποχαρακτηρισμός από έργου τέχνης του κτιρίου ιδ. Μπουρδόπουλου Ιωάννη, στη συμβολή των οδών Γερμανού και Μπακαούρη στην Πάτρα
ΥΑ ΥΠΠΟ/ΔΙ/ΛΑΠ/Γ/3611/61865/21-12-1994	ΦΕΚ 988/Β/30-12-1994	Αποχαρακτηρισμός από έργου τέχνης του κτιρίου ιδ. Π. Πιτουρόπουλου και Μαρίνας Μπαρούση στην οδό Κολοκοτρώνη 49 στην Πάτρα.
ΥΑ ΥΠΕΧΩΔΕ/380/100/5-1-1995	ΦΕΚ 41/Δ/30-1-1995	
ΥΑ ΥΠΠΟ/ΔΙ/ΛΑΠ/890/22221/17-3-	ΦΕΚ 428/Β/17-5-1995	Χαρακτηρισμός ως ιστορικού διατηρητέου μνημείου του κτιρίου ιδ.

1995		Ιωάννη Κρούσκα, στην οδό Μαΐζωνος 193, στην Πάτρα.
ΥΑ ΥΠΠΕ/ΔΙΛΑΠ/Γ/600/13085/5-8-1983	ΦΕΚ 454/Β/23-5-1995	Διόρθωση Σφάλματος στην ΥΠΠΕ/ΔΙΛΑΠ/Γ/600/13085/5-8-1983 απόφαση Υπουργού Πολιτισμού
ΥΑ ΥΠΠΟ/ΔΙΛΑΠ/Γ/991/23416/14-4-1995	ΦΕΚ 462/Β/24-5-1995	Χαρακτηρισμός ως ιστορικού διατηρητέου μνημείου του κτιρίου ιδ. Μαρίας-Ιωάννας Μόρφου-Καρατζά και Τίνας Ναζία Καρατζά στην οδό Βότση 2 στην Πάτρα.
ΥΑ ΥΠΠΟ/ΔΙΛΑΠ/Γ/1366/24111/5-5-1995	ΦΕΚ 538/Β/21-6-1995	
ΥΑ ΥΠΠΟ/ΔΙΛΑΠ/Γ/1634/31779/16-6-1995	ΦΕΚ 613/Β/12-7-1995	Χαρακτηρισμός ως ιστορικού διατηρητέου μνημείου του κτιρίου ιδιοκτησίας Κων/νου Σκούρα στην οδό Ηλείας 13 και Γ. Ρούφου στην Πάτρα.
ΥΑ ΥΠΠΟ/ΔΙΛΑΠ/Γ/38741/1635/29-5-1995	ΦΕΚ 741/Β/28-8-1995	
ΥΑ ΥΠΠΟ/ΔΙΛΑΠ/Γ/1365/38125/28-6-1995	ΦΕΚ 741/Β/28-8-1995	
ΥΑ ΥΠΠΟ/ΔΙΛΑΠ/Γ/2348/37694/19-7-1995	ΦΕΚ 741/Β/28-8-1995	
ΥΑ ΥΠΕΧΩΔΕ/86723/6412/24-10-1995	ΦΕΚ 947/Δ/10-11-1995	
ΥΑ ΥΠΠΟ/ΔΙΛΑΠ/Γ/3240/51814/5-10-1995	ΦΕΚ 946/Β/16-11-1995	
ΥΑ ΥΠΠΟ/ΔΙΛΑΠ/Γ/3241/51798/5-10-1995	ΦΕΚ 946/Β/16-11-1995	
ΥΑ ΥΠΠΟ/ΔΙΛΑΠ/Γ/3705/54087/2-11-1995	ΦΕΚ 950/Β/17-11-1995	
ΥΑ ΥΠΠΟ/ΔΙΛΑΠ/Γ/4349/4666/19-12-1995	ΦΕΚ 85/Β/12-2-1996	Χαρακτηρισμός ως ιστορικού διατηρητέου μνημείου του κτιρίου ιδ. "ΠΕΤΡΟΓΚΑΖ Α.Ε.", στην οδό Σαχτούρη 18, στην Πάτρα
ΥΑ ΥΠΠΟ/ΔΙΛΑΠ/Γ/481/10828/13-2-1996	ΦΕΚ 152/Β/13-3-1996	Μερικώς αποχαρακτηρισμός του περιβάλλοντος χώρου της βίλας Λαδόπουλου, στην Ακτή Δυμαίων στην Πατρών, σύμφωνα με το συνημμένο τοπογραφικό διάγραμμα με τα στοιχεία ΛΚΔΓΒΑΖΛ. Ο υπόλοιπος περιβάλλον χώρος παραμένει κηρυγμένος, σύμφωνα με την ΥΑ ΥΠΠΟ/ΔΙΛΑΠ/Γ/ 583/9026/27-2-1986 απόφαση, με την οποία χαρακτηρίστηκε το κτίριο με τον περιβάλλοντα χώρο του.
ΥΑ ΥΠΠΟ/ΔΙΛΑΠ/Γ/251/Β/319/6-2-1996	ΦΕΚ 217/Β/2-4-1996	Χαρακτηρισμός της πλατείας Καποδιστρίου στην Πάτρα και τμημάτων των οδών Αγ. Γεωργίου και Υψηλάντου ως ιστορικού τόπου.
ΥΑ ΥΠΠΟ/ΔΙΛΑΠ/Γ/1008/16932/13-3-1996	ΦΕΚ 266/Β/23-4-1996	Χαρακτηρισμός ως ιστορικού διατηρητέου μνημείου του κτιρίου ιδιοκτησίας Ευάγ. Ματσούκη επί της οδού Γεροκωστοπούλου 19, στην Πάτρα.

ΥΑ ΥΠΠΟ/ΔΙ/ΛΑΠ/Γ/26048 π.ε./4-4-1996	ΦΕΚ 441/Β/11-6-1996	Χαρακτηρισμός ως ιστορικού διατηρητέου μνημείου της παλαιάς γέφυρας του ποταμού Μειλίχου, στο ύψος των Συχαινών Πάτρας του νομού Αχαΐας και ορισμός προστασίας του.
ΥΑ ΥΠΠΟ/ΔΙ/ΛΑΠ/Γ/1751/27845/17-5-1996	ΦΕΚ 468/Β/20-6-1996	Χαρακτηρισμός ως ιστορικού διατηρητέου μνημείου του κελύφους του κτιρίου ιδιοκτησίας Βασ. Χριστοδουλόπουλου στην οδό Βότση 11 στην Πάτρα.
ΥΑ ΥΠΠΟ/ΔΙ/ΛΑΠ/Γ/1750/26689/22-5-1996	ΦΕΚ 466/Β/20-6-1996	Χαρακτηρισμός ως ιστορικού διατηρητέου μνημείου του κτιρίου, ιδιοκτησίας Γενικού Νοσοκομείου και Κωνσταντοπούλειου Οίκου, στην οδό Βότση 19, στην Πάτρα.
ΥΑ ΥΠΠΟ/ΔΙ/ΛΑΠ/Γ/2087/29229/12-6-1996	ΦΕΚ 506/Β/1-7-1996	Χαρακτηρισμός ως ιστορικού διατηρητέου μνημείου του θερινού κινηματογράφου "ΑΕΛΛΩ" στην οδό Αλ. Υψηλάντου και Παπαφλέσσα στην Πάτρα, ιδιοκτησίας Ελένης Ιγγλέση.
ΥΑ ΥΠΠΟ/ΔΙ/ΛΑΠ/Γ/2089/29808/12-6-1996	ΦΕΚ 537/Β/5-7-1996	Χαρακτηρισμός ως ιστορικού διατηρητέου μνημείου του κτιρίου του χειμερινού κινηματογράφου INTEAL στην οδό Αγ. Νικολάου 6, στην Πάτρα.
ΥΑ ΥΠΠΟ/ΔΙ/ΛΑΠ/Γ/2552/34423/12-7-1996	ΦΕΚ 595/Β/19-7-1996	Χαρακτηρισμός ως ιστορικού διατηρητέου μνημείου του κτιρίου ιδιοκτησίας Ιωάννου Κοζία στις οδούς Λόντου και Παντοκράτορος 29 στην Πάτρα.
ΥΑ ΥΠΠΟ/ΔΙ/ΛΑΠ/Γ/1111/34868/1-7-1996	ΦΕΚ 639/Β/30-7-1996	Χαρακτηρισμός ως ιστορικού διατηρητέου μνημείου του κτιρίου ιδιοκτησίας Αθανασίου Παπαπαναγιώτου, στην οδό Μιαούλη αριθμ. 63 στην Πάτρα
ΥΑ ΥΠΠΟ/ΔΙ/ΛΑΠ/Γ/2552/34423/12-7-1996	ΦΕΚ 631/Β/30-7-1996	Χαρακτηρισμός ως ιστορικού διατηρητέου μνημείου του κτιρίου ιδιοκτησίας Ιωάννου Κοζία στις οδούς Λόντου και Παντοκράτορος 29 στην Πάτρα.
ΥΑ ΥΠΠΟ/ΔΙ/ΛΑΠ/Γ/2269/35656/1-7-1996	ΦΕΚ 667/Β/1-8-1996	Χαρακτηρισμός ως ιστορικού διατηρητέου μνημείου του κτιρίου στις οδούς Βότση 22 και Ρήγα Φερραίου 130 στην Πάτρα, ιδιοκτησίας κ.κ. Γ. Βατίδη και Ε. Μιχαλόπουλου.
ΥΑ ΥΠΕΧΩΔΕ/9416/1756/31-3-1997	ΦΕΚ 332/Δ/23-4-1997	Χαρακτηρισμός ως διατηρητέων δύο κτιρίων που βρίσκονται εντός του ρυμοτομικού σχεδίου Δήμου Πατρέων και καθορισμός χρήσης και ειδικών όρων και περιορισμών δόμησης αυτών.
ΥΑ ΥΠΠΟ/ΔΙ/ΛΑΠ/Γ/849/19470/20-3-1997	ΦΕΚ 373/Β/12-5-1997	Χαρακτηρισμός ως ιστορικού διατηρητέου μνημείου του κτιρίου ιδιοκτησίας Κων/νου Πουρνάρα στην οδό Γερμανού 46, στην Πάτρα.
ΥΑ ΥΠΠΟ/ΔΙ/ΛΑΠ/Γ/1431/21672/22-4-1997	ΦΕΚ 407/Β/20-5-1997	Χαρακτηρισμός ως ιστορικού διατηρητέου μνημείου ως προς το κέλυφος, του κτιρίου ιδ. Χρονοπούλου - Φωκά στις οδούς Κορίνθου 235 και Κολοκοτρώνη στην Πάτρα.

Αριθμός Υπουργικής Απόφασης	Αριθμός ΦΕΚ	Τίτλος ΦΕΚ
ΥΑ ΥΠΠΟ/ΔΙ/ΛΑΠ/Γ/2088/22242/2-4-1997	ΦΕΚ 424/Β/26-5-1997	Χαρακτηρισμός ως ιστορικού διατηρητέου μνημείου του κτιρίου όπου στεγάζεται ο χειμερινός κινηματογράφος - ΕΛΙΤ, στην οδό Αγίου Νικολάου 12 στην Πάτρα, ιδιοκτησίας Ελένης Διγενοπούλου - Ζαφειροπούλου.
ΥΑ ΥΠΠΟ/ΔΙ/ΛΑΠ/Γ/2326/30804/19-6-1997	ΦΕΚ 568/Β/11-7-1997	Χαρακτηρισμός ως ιστορικού διατηρητέου μνημείου του κτιρίου στην οδό Πατρέως 5 στην Πάτρα, ιδ. Δ. και Σ. Μαραγκού.
ΥΑ ΥΠΕΧΩΔΕ/20764/4194/7-7-1997	ΦΕΚ 647/Δ/25-7-1997	Χαρακτηρισμός ως διατηρητέων είκοσι εννέα κτιρίων και μιας όψης κτιρίου που βρίσκονται εντός του εγκεκριμένου ρυμοτομικού σχεδίου Πατρών (Ν. Αχαΐας) και καθορισμός ειδικών όρων και περιορισμός δόμησης αυτών.
ΥΑ ΥΠΠΟ/ΔΙ/ΛΑΠ/Γ/2789/44359/6-8-1997	ΦΕΚ 876/Β/2-10-1997	Χαρακτηρισμός ως ιστορικού διατηρητέου μνημείου του κτιρίου ιδιοκτησίας Όλγας Δούσκα, Αλεξάνδρας Κολοκοτσά και Παναγιώτη και Βασίλη Πρωτόπαπα στις οδούς Μπιζανίου 1 και Άστιγγος 77 στην Πάτρα.
ΥΑ ΥΠΠΟ/ΔΙ/ΛΑΠ/Γ/4235/56763/10-11-1997	ΦΕΚ 1059/Β/3-12-1997	Χαρακτηρισμός ως ιστορικού διατηρητέου μνημείου του κτιρίου ιδιοκτησίας Δημ. Σταυρίδη στις οδούς Ρ. Φεραίου 11 και Γκότση στην Πάτρα.
ΥΑ ΥΠΕΧΩΔΕ/386/56/29-12-1997	ΦΕΚ 49/Δ/4-2-1998	Χαρακτηρισμός ως διατηρητέων είκοσι οχτώ (28) που βρίσκονται εντός του ρυμοτομικού σχεδίου δήμου Πατρέων (Ν. Αχαΐας) και καθορισμός ειδικών όρων και περιορισμών δόμησης αυτού.
ΥΑ ΥΠΠΟ/ΔΙ/ΛΑΠ/Γ/4600/6544/3-2-1998	ΦΕΚ 164/Β/25-2-1998	Χαρακτηρισμός ως ιστορικού διατηρητέου μνημείου και έργου τέχνης του παλαιού Δημοτικού Σχολείου Πάτρας επί των οδών Παναγούλη - Παπαδιαμαντοπούλου - Κορύλλου και πλατείας Κορύλλου στην Πάτρα.
ΥΑ ΥΠΕΧΩΔΕ/7193/1542/12-3-1998	ΦΕΚ 256/Δ/27-4-1998	Χαρακτηρισμός ως διατηρητέου του κτιρίου που βρίσκεται εντός του ρυμοτομικού σχεδίου δήμου Πατρέων (Ν. Αχαΐας) και καθορισμός ειδικών όρων και περιορισμών δόμησης αυτού.
ΥΑ ΥΠΠΟ/ΔΙ/ΛΑΠ/Γ/62/22303/11-5-1998	ΦΕΚ 504/Β/26-5-1998	Χαρακτηρισμός ως ιστορικού διατηρητέου μνημείου του κτιρίου ιδιοκτησίας Αγγέλου Νικολόπουλου και Σταύρου Αποστόλου στην οδό Ρήγα Φεραίου 127 στην Πάτρα
ΥΑ ΥΠΕΧΩΔΕ/12426/2731/11-5-1998	ΦΕΚ 368/Δ/1-6-1998	Καθορισμός ειδικών όρων και περιορισμών δόμησης σε κτίριο το οποίο έχει χαρακτηριστεί ως διατηρητέο και βρίσκεται εντός του ρυμοτομικού σχεδίου δήμου Πατρέων (Ν. Αχαΐας).
ΥΑ ΥΠΕΧΩΔΕ/19309/4232/8-7-1998	ΦΕΚ 597/Δ/12-8-1998	Χαρακτηρισμός ως διατηρητέου του κελύφους κτιρίου που βρίσκεται εντός του ρυμοτομικού σχεδίου δήμου Πατρέων (Ν. Αχαΐας) και επί των οδών Κολοκοτρώνη και Κορίνθου και καθορισμός ειδικών όρων και περιορισμών δόμησης αυτού.
ΥΑ ΥΠΠΟ/ΔΙ/ΛΑΠ/Γ/1380/40155/27-7-1998	ΦΕΚ 937/Β/1-9-1998	Χαρακτηρισμός ως ιστορικού διατηρητέου μνημείου του κτιρίου ιδιοκτησίας Χαρ. Κρητικού με τον περιβάλλοντα χώρο του στην οδό Πατρών-Πύργου, στην Κοινότητα Παραλία Πατρών.

ΥΑ ΥΠΠΟ/ΔΙ/ΛΑΠ/Γ/2786/49280/8-10-1998	ΦΕΚ 1138/Β/29-10-1998	Χαρακτηρισμός ως ιστορικού διατηρητέου μνημείου τμήματος του βιομηχανικού συγκροτήματος ΒΕΣΟ (7 πέτρινες αποθήκες και το διόροφο πέτρινο κτίριο του φύλακα) επί των οδών Ακτής Δυμαίων, Κυρίλλου Αρχιεπισκόπου και Σμύρνης στην Πάτρα, με τον περιβάλλοντα χώρο στα όρια της ιδιοκτησίας.
ΥΑ ΥΠΠΟ/ΔΙ/ΛΑΠ/Γ/3454/48755/5-10-1998	ΦΕΚ 1111/Β/23-10-1998	Άρση του χαρακτηρισμού ως έργου τέχνης του εσωτερικού του κτιρίου ιδιοκτησίας Παν. Σπηλιωτόπουλου στην οδό Κανακάρη 140 στην Πάτρα.
ΥΑ ΥΠΠΟ/ΔΙ/ΛΑΠ/Γ/3786/1290/29-12-1998	ΦΕΚ 26/Β/25-1-1999	Χαρακτηρισμός ως ιστορικού διατηρητέου μνημείου του κτιρίου ιδ. Ν. Παπαλεωνάρδου στην οδό Γούναρη 2 στην Πάτρα.
ΥΑ ΥΠΠΟ/ΔΙ/ΛΑΠ/Γ/3023/1292/29-12-1998	ΦΕΚ 26/Β/25-1-1999	Χαρακτηρισμός ως ιστορικού διατηρητέου μνημείου του κτιρίου ιδ. Φωτ. Κάννα, με τον περιβάλλοντα χώρο του, στην οδό Πατρών - Πύργου στην Κοινότητα Παραλία Πατρών, με αρ. κτηματολογίου 02.32.17.
ΥΑ ΥΠΠΟ/ΔΙ/ΛΑΠ/Γ/4677/6486/3-2-1999	ΦΕΚ 137/Β/18-2-1999	Χαρακτηρισμός ως ιστορικού διατηρητέου μνημείου του κτιρίου ιδιοκτ. Βασ. Τέρπου και Αθ. Κωτσόπουλου στη συμβολή των οδών Μαιζώνος 132 και Μιαούλη στην Πάτρα.
ΥΑ ΥΠΠΟ/ΔΙ/ΛΑΠ/Γ/2260/13985/16-3-1999	ΦΕΚ 285/Β/31-3-1999	Χαρακτηρισμός ως ιστορικού διατηρητέου Μνημείου του κτιρίου ιδιοκτησίας Γεωργίας Καραλή, στην οδό Γερμανού 24, στην Πάτρα.
ΥΑ ΥΠΠΟ/ΔΙ/ΛΑΠ/Γ/2261/13980/16-3-1999	ΦΕΚ 293/Β/1-4-1999	Χαρακτηρισμός ως ιστορικών διατηρητέων μνημείων δύο κτιρίων ιδιοκτησίας κληρονόμων Ανδ. Γαλανάκη επί των οδών Ρήγα Φεραίου 138-140 και Φιλοποίμενος, στην Πάτρα.
ΥΑ ΥΠΠΟ/ΔΙ/ΛΑΠ/Γ/4677/6486/2-2-1999	ΦΕΚ 428/Β/22-4-1999	Διόρθωση σφάλματος στην ΥΠΠΟ/ΔΙ/ΛΑΠ/Γ/4677/6486/2.2.99 απόφαση Υπουργού Πολιτισμού.
ΥΑ ΥΠΠΟ/ΔΙ/ΛΑΠ/Γ/4676/19309/16-3-1999	ΦΕΚ 748/Β/19-5-1999	Χαρακτηρισμός ως ιστορικού διατηρητέου Μνημείου του κτιρίου ιδιοκτ. Κληρον. Δημ. Ποταμιάνου στις οδούς Μιαούλη 21 και Ρήγα Φεραίου στην Πάτρα.
ΥΑ ΥΠΠΟ/ΔΙ/ΛΑΠ/Γ/1517/22782/10-5-1999	ΦΕΚ 1045/Β/4-6-1999	Χαρακτηρισμός ως ιστορικού διατηρητέου μνημείου του κτιρίου της παλαιάς Νομαρχίας στη συμβολή των οδών Πατρέως και Καραϊσκάκη στην Πάτρα ιδιοκτ. Υπουργείου Εθνικής Παιδείας και Θρησκευμάτων.
ΥΑ ΥΠΠΟ/ΔΙ/ΛΑΠ/Γ/22829/11-5-1999	ΦΕΚ 1045/Β/4-6-1999	Χαρακτηρισμός ως ιστορικού διατηρητέου μνημείου του κτιρίου ιδιοκτ. Γεωργίου Μαρτάτου, Νίκ. Λαγουμπιζή και Κων/νου Κοντογιάννη επί των οδών Κανακάρη και Αγ. Νικολάου στην Πάτρα.
ΥΑ ΥΠΠΟ/ΔΙ/ΛΑΠ/Γ/2046/35188/19-7-1999	ΦΕΚ 1579/Β/6-8-1999	Χαρακτηρισμός ως ιστορικού διατηρητέου μνημείου του κτιρίου ιδ. Γεωργίου Πατριαρχέα στην οδό ΑΓ. Ανδρέου 37 στην Πάτρα.
ΥΑ ΥΠΠΟ/ΔΙ/ΛΑΠ/Γ/2474/42253/7-9-1999	ΦΕΚ 1775/Β/22-9-1999	Άρση του χαρακτηρισμού IN SITU του εξοπλισμού του φαρμακείου στο ισόγειο του διατηρητέου κτιρίου στις οδούς Γερμανού 35 και Ρούφου, στην Πάτρα, ιδιοκτ. Χ. Πανουσοπούλου.
ΥΑ	ΦΕΚ 10/Β/13-1-2000	Χαρακτηρισμός ως ιστορικού διατηρητέου

ΥΠΠΟ/ΔΙ/ΛΑΠ/Γ/4031/61610/2 7-12-1999		μνημείου του κτιριακού συγκροτήματος ιδιοκτησίας Β. Α. Δημητρόπουλου στην οδό Ευμήλου 2 στην Πάτρα.
ΥΑ ΥΠΕΧΩΔΕ/1164/271/24-1-2000	ΦΕΚ 86/Δ/17-2-2000	
ΥΑ ΥΠΠΟ/ΔΙ/ΛΑΠ/Γ/1001/37867/1 9-7-2000	ΦΕΚ 995/Β/9-8-2000	Χαρακτηρισμός ως έργων τέχνης των κάτωθι τεσσάρων (4) ταφικών μνημείων στο Νεκροταφείο της Παναγίας Αλεξιωτίσσης στην Πάτρα: α) Τάφος της οικογ. Σοφιανόπουλου, β) Τάφος της οικογ. Κουλουμπή, γ) Τάφος της οικογ. Χειμώννα, δ) Τάφος του Αχ. Γεροκωστόπουλου.
ΥΑ ΥΠΠΟ/ΔΙ/ΛΑΠ/Γ/4532/27442/2 4-5-2001	ΦΕΚ 667/Β/31-5-2001	Χαρακτηρισμός ως ιστορικού διατηρητέου μνημείου του κτιρίου ιδιοκτησίας Θεοδ. Μουτσιόπουλου και Σκαβάρια Ελπ. στην οδό Κορίνθου 254 στην Πάτρα.
ΥΑ ΥΠΠΟ/ΔΙ/ΛΑΠ/Γ/3447/Π.Ε./178 9/10-1-2002	ΦΕΚ 48/Β/23-1-2002	Χαρακτηρισμός ως ιστορικού διατηρητέου μνημείου του κτιρίου ιδιοκτησίας Νικολάου Παπανικολάου, επί της οδού Αγ. Ανδρέου 133 Β, στην Πάτρα.
ΥΑ ΥΠΠΟ/ΔΙ/ΛΑΠ/Γ/3316/1920/10- 1-2002	ΦΕΚ 70/Β/28-1-2002	Χαρακτηρισμός ως ιστορικού διατηρητέου μνημείου του διόροφου κτιρίου, ιδιοκτησίας Δήμητρας - Κλεοπάτρας Δούμα, στην οδό Αράτου 27 στην Πάτρα.
ΥΑ ΥΠΠΟ/ΔΙ/ΛΑΠ/Γ/3315/1907/10- 1-2002	ΦΕΚ 82/Β/30-1-2002	Χαρακτηρισμός ως ιστορικού διατηρητέου μνημείου του διόροφου κτιρίου, ιδιοκτησίας Δήμητρας - Αλεξίου Κάλλιστρου, στην οδό Αράτου 29, στην Πάτρα.
ΥΑ ΥΠΠΟ/ΔΙ/ΛΑΠ/Γ/3101Π.Ε./3828 /17-1-2002	ΦΕΚ 94/Β/31-1-2002	Χαρακτηρισμός ως ιστορικού διατηρητέου μνημείου του κτιρίου ιδιοκτησίας Σταύρου Αποστόλου, στην οδό Καποδιστρίου 14, Ο.Τ. 152, στην Πάτρα.
ΥΑ 48554/1654/1-4-2002	ΦΕΚ 283/Δ/12-4-2002	Καθορισμός ειδικών όρων και περιορισμών δόμησης διατηρητέου κτιρίου, που βρίσκεται εντός του εγκεκριμένου ρυμοτομικού σχεδίου δήμου Πατρέων (Ν. Αχαΐας).
ΥΑ ΥΠΠΟ/ΔΙ/ΛΑΠ/Γ/4099/33060/5- 6-2002	ΦΕΚ 811/Β/28-6-2002	Χαρακτηρισμός ως ιστορικού διατηρητέου μνημείου του κτιρίου ιδιοκτησίας Θ. Κερμανίδη, στην οδό Πατρών- Πύργου 16 με αρ. κτηματολ. 020102, με περιβάλλοντα χώρο του στα όρια ιδιοκτησίας.
ΥΑ ΥΠΠΟ/ΔΙ/ΛΑΠ/Γ/735/35646/6- 6-2002	ΦΕΚ 847/Β/8-7-2002	Χαρακτηρισμός ως ιστορικού διατηρητέου μνημείου του ταφικού μνημείου του Ολυμπιονίκη Νίκου Ανδριακόπουλου, στο Νεκροταφείο Παν. Αλεξιωτίσσης στην Πάτρα.
ΥΑ 60157/7-8-2002	ΦΕΚ 785/Δ/12-9-2002	Ενίσχυση, επισκευή, ανακαίνιση του Δικαστικού Μεγάρου Πατρών, που βρίσκεται στο Ο.Τ. 222, επί των οδών Κορίνθου, Κανάρη, Μαιζώνος και Γούναρη, του παλαιού σχεδίου πόλης Πάτρας, Ν. Αχαΐας
ΥΑ ΥΠΠΟ/ΔΙ/ΝΕΣΑΚ/878/70867/10 -12-2003	ΦΕΚ 1889/Β/19-12-2003 19 Δεκεμβρίου 2003 1889/Β/19-12-2003 19 Δεκεμβρίου 2003 1889 19 Δεκεμβρίου 2003 1889 19 Δεκεμβρίου 2003 1889 19 Δεκεμβρίου 2003 1889 19 Δεκεμβρίου 2003 1889 19 Δεκεμβρίου 2003 1889	Χαρακτηρισμός ως μνημείου του κτιρίου ιδιοκτησίας Τηλέμαχου Αγούδημου και Γ. Παπαγιαννόπουλου (πρώην Σοφού), στην οδό Αγ. Ανδρέου 78 και διαμπερές επί της Όθωνος Αμαλίας, στην Πάτρα.

	2003	
ΥΑ ΥΠΠΟ/ΔΙΝΕΣΑΚ/Β/1113/7324/8/19-12-2003	ΦΕΚ 1993/Β/31-12-2003	Χαρακτηρισμός της χρήσης του ισογείου του διατηρητέου κτιρίου επί της οδού Αγ. Νικολάου 12, στην Πάτρα.
ΥΑ ΥΠΠΟ/ΔΙΝΕΣΑΚ/Β/1150/4420/12-1-2004	ΦΕΚ 140/Β/29-1-2004	Συμπλήρωση της Απόφασης ΥΠΠΟ/ΔΙΛΑΠ/Γ/2089/29808/12.6.1996 (ΦΕΚ 537/Β/5.7.1996) και χαρακτηρισμός της χρήσης του κτιρίου όπου στεγάζεται ο χειμερινός κινηματογράφος ΙΝΤΕΑΛ, στην οδό Αγ. Νικολάου 6, στην Πάτρα
ΥΑ ΥΠΠΟ/ΔΙΝΕΣΑΚ/1148/4470/12-1-2004	ΦΕΚ 140/Β/29-1-2004	Χαρακτηρισμός ως μνημείων των δύο (2) κτιρίων του 3ου Δημοτικού Σχολείου (πρώην διδακτήριο Σωτηρχόπουλου) στην οδό Παντοκράτορος 3, στην Πάτρα, ιδιοκτησίας Δήμου Πατρέων.
ΥΑ ΥΠΠΟ/ΔΙΝΕΣΑΚ/278/18639/2-3-2004	ΦΕΚ 475/Β/5-3-2004	Α) Ανάκληση της ΥΑΥΠΠΟ/ΔΙΛΑΠ/Γ/71858/38496/ 4-7-1994 ΦΕΚ 613/Β/ 8-8-1994 ως προς τον χαρακτηρισμό ως διατηρητέου μνημείου του βοηθητικού κτίσματος (αποθήκη) ιδιοκτησίας Χρ. Χατζή στην πάροδο Προκοπίου 27 Β) Εμμονή στην παραπάνω απόφαση ως προς το χαρακτηρισμό του κτιρίου ιδιοκτησίας Χρ. Χατζή στην πάροδο Προκοπίου 27 στο Κοτρώνι Πατρών και ορισμός ζώνης προστασίας στα όρια ιδιοκτησίας όπως σημειώνεται στο συνημμένο τοπογραφικό διάγραμμα, με τα στοιχεία ΑΒΗΖΑ.
ΥΑ ΥΠΠΟ/ΔΙΛΑΠ/Γ/2545/45388/5-10-1989	ΦΕΚ 813/Β/2-6-2004	Διόρθωση σφάλματος στην Υ.Α. ΥΠΠΟ/ΔΙΛΑΠ/Γ/2545/45388/5.10.1989 (ΦΕΚ 819/Β/25.10.1989).
ΥΑ ΥΠΠΟ/ΔΙΝΕΣΑΚ/1099/60597/1452/3-8-2004	ΦΕΚ 1289/Β/23-8-2004	Χαρακτηρισμός ως μνημείου του κτιρίου στην οδό Αγ. Ανδρέου 31, στην Πάτρα, φερόμενης ιδιοκτησίας του Θεραπευτικού Παιδαγωγικού Κέντρου Πατρών.
ΥΑ ΥΠΠΟ/ΔΙΝΕΣΑΚ/1102/59727/1427/3-8-2004	ΦΕΚ 1289/Β/23-8-2004	Χαρακτηρισμός ως μνημείου του κελύφους του κτιρίου στη συμβολή των οδών Όθωνος - Αμαλίας 46 και Ερμού, στην Πάτρα φερομένης ιδιοκτησίας EUROΤΕΡΡΑ ΑΤΕΔΑ».
ΥΑ ΥΠΠΟ/ΔΙΝΕΣΑΚ/991/59682/1424/3-8-2004	ΦΕΚ 1289/Β/23-8-2004	Χαρακτηρισμός ως μνημείου του κτιρίου επί της οδού Γεροκωστοπούλου 11 στην Πάτρα ιδιοκτησίας Π.Γ.Ν. «Ο Άγιος Ανδρέας» καθώς και της χρήσης του ισογείου καταστήματος του «Κηροπλαστείου Αβράμη» με τον εξοπλισμό του IN SITU.
ΥΑ ΥΠΠΟ/ΔΙΝΕΣΑΚ/57685/1368/22-9-2004	ΦΕΚ 1519/Β/11-10-2004	Συμπλήρωση της ΥΑ ΥΠΠΟ/ΔΙΛΑΠ/Γ/2087/29229/12.6.1996 (ΦΕΚ 506/Β/1.7.1996), ως προς τη χρήση ως θερινού κινηματογράφου του θερινού κινηματογράφου ΑΕΛΛΩ, επί των οδών Καραϊσκάκη και Παπαφλέσσα, στην Πάτρα, φερομένης ιδιοκτησίας Ελένης Ιγγλέση.
ΥΑ ΥΠΠΟ/ΔΙΝΕΣΑΚ/728/33/26-1-2005	ΦΕΚ 128/Β/3-2-2005	Χαρακτηρισμός ως μνημείου του κτιρίου όπου στεγάζονται τα 37° και 38° Δημοτικά Σχολεία Πατρών, στη συμβολή των οδών Σολωμού και Σμύρνης στην Πάτρα.
ΥΑ ΥΠΠΟ/ΔΝΣΑΚ/Γ/14829/440/7-4-2005	ΦΕΚ 532/Β/21-4-2005	Χαρακτηρισμός ως μνημείων τεσσάρων (4) κτιρίων και μίας (1) πλινθόκτιστης καμινάδας που βρίσκονται εντός του Βιομηχανικού Συγκροτήματος «ΒΕΣΟ Β΄» στην Ακτή

		Δυμαίων στην Πάτρα, φερόμενης ιδιοκτησίας ΕΛΣΑΠ Α.Ε. & Τριανταφύλλου Αναστασίου.
ΥΑ ΥΠΠΟ/ΔΝΣΑΚ/30037/803/27-4-2005	ΦΕΚ 629/Β/12-5-2005	Χαρακτηρισμός ως μνημείου του κτιρίου επί της οδού Κορίνθου 172 στο Δήμο Πατρέων (Ν. Αχαΐας), φερόμενης ιδιοκτησίας Ντζζάννης Γεωργίας.

Αριθμός Υπουργικής Απόφασης	Αριθμός ΦΕΚ	Τίτλος ΦΕΚ
ΥΑ ΥΠΠΟ/ΔΝΣΑΚ/87729/2289/15-11-2005	ΦΕΚ 1663/Β/29-11-2005	Χαρακτηρισμός ως μνημείου του κτιρίου επί των οδών, Γούναρη 156 και Μπακαούρη 97 στην Πάτρα, φερόμενης ιδιοκτησίας Γεωργίου Κων/νου, Βασιλείου, Ιωάννη Ελένης και Βαρβάρας Γιαννοπούλου.
ΥΑ ΥΠΠΟ/ΔΝΣΑΚ/53381/1505/13-7-2006	ΦΕΚ 1121/Β/18-8-2006	Χαρακτηρισμός ως μνημείου του κτιρίου επί των οδών Γούναρη 156 και Μπουκαούρη 97 στην Πάτρα φερομένης ιδιοκτησίας Γεωργίου, Κων/νου, Βασιλείου Ιωάννη, Ελένης και Βαρβάρας Γιαννοπούλου.
ΥΑ ΥΠΠΟ/ΔΝΣΑΚ/114736/3208/1-12-2006	ΦΕΚ 226/ΑΑΠ/29-12-2006	Εμμονή στο χαρακτηρισμό ως μνημείου του κτιρίου επί των οδών Γούναρη 156 και Μπακαούρη 97 στην Πάτρα, φερόμενης ιδιοκτησίας Γεωργίου, Κων/νου, Βασιλείου, Ιωάννη, Ελένης και Βαρβάρας Γιαννόπουλου.
ΥΑ ΥΠΠΟ/ΔΝΣΑΚ/63152/1772/20-8-2008	ΦΕΚ 412/ΑΑΠ/17-9-2008	Χαρακτηρισμός ως μνημείου του κτιρίου επί της οδού Κορίνθου 178 στην πόλη της Πάτρας, στο Ο.Τ. 554 του Παλαιού Σχεδίου Πόλεως Πατρών, στο Δήμο Πατρέων (Ν. Αχαΐας), φερομένης ιδιοκτησίας Νινιού Παναγιώτας
ΥΑ ΥΠΠΟ/ΔΙΝΕΣΑΚ/90971/2460/25-9-2008	ΦΕΚ 452/ΑΑΠ/15-10-2008	Άρση χαρακτηρισμού του εσωτερικού του κτιρίου επί των οδών Αγίου Ανδρέου 65 και Αγίου Νικολάου στην Πάτρα
ΥΑ ΥΠΠΟ/ΔΝΣΑΚ/76949/1951/8-9-2009	ΦΕΚ 446/ΑΑΠ/16-9-2009	Χαρακτηρισμός ως μνημείου του κτιρίου επί της οδού Α. Μιχαλακοπούλου (πρώην Ρ. Φεραίου) 63, Ο.Τ. 533 στην Πάτρα, φερόμενης ιδιοκτησίας Πλούταρχου Ι.Γιαννόπουλου.
ΥΑ ΥΠΠΟ/ΔΝΣΑΚ/85936/2156/18-9-2009	ΦΕΚ 470/ΑΑΠ/24-9-2009	Επαναπροσδιορισμός του εύρους του χαρακτηρισμού ως μνημείου του κτιρίου επί της οδού Κορίνθου 178 στην πόλη της Πάτρας, φερόμενης ιδιοκτησίας Παναγιώτας Νινιού.
ΥΑ ΥΠΠΟ/ΔΝΣΑΚ/83042/2094/28-9-2009	ΦΕΚ 505/ΑΑΠ/2-10-2009	Χαρακτηρισμός ως μνημείου της όψης του κτιρίου στην οδό Αράτου 37, στην Πάτρα, Ν. Αχαΐας, φερόμενης ιδιοκτησίας Κωνσταντίνας Μαυροκέφαλου
ΥΑ 25678/16-06-2010	ΦΕΚ 284/ΑΑΠ/21-07-2010	Χαρακτηρισμός ως διατηρητέου κτιρίου που βρίσκεται εντός του εγκεκριμένου ρυμοτομικού σχεδίου του Δήμου Πατρέων (Ν.Αχαΐας) και καθορισμός ειδικών όρων και περιορισμών δόμησης.
ΥΑ ΥΠΠΟΤ/ΔΝΣΑΚ/17304/351/12-4-2011	ΦΕΚ 104/ΑΑΠ/26-5-2011	Χαρακτηρισμός ως μνημείου τμήματος του κτιρίου επί της οδού Κορίνθου 213Β στο Ο.Τ. 555 του Δήμου Πατρέων (Ν. Αχαΐας), φερομένης ιδιοκτησίας Αχιλλέα Αντωνιάδη.
ΥΑ	ΦΕΚ 370/ΑΑΠ/27-11-2012	Έγκριση κήρυξης - οριοθέτησης του

ΥΠΑΙΘΠΑ/ΓΔΑΠΚ/ΔΙΠΚΑ/ΤΑΧ/ Φ43/11981534612/6933/5481/ 8-11-2012		αρχαιολογικού χώρου Αρχαίας Πάτρας, Περιφερειακής Ενότητας Αχαΐας, Περιφέρειας Δυτικής Ελλάδας.
ΥΑ ΥΠΑΙΘΠΑ/ΓΔΑΜΤΕ/ΔΝΣΑΚ/97 762/7271/1245/12-11-2012	ΦΕΚ 380/ΑΑΠ/3-12-2012	Χαρακτηρισμός ως μνημείου του κτηρίου του Παλαιού Μουσείου Πατρών, στη συμβολή των οδών Αράτου και Μαιζώνος αρ. 42, του Δήμου Πατρέων, Περιφερειακής Ενότητας Αχαΐας, Περιφέρειας Δυτικής Ελλάδας, ιδιοκτησίας Δήμου Πατρέων.

2.2. ΑΡΧΑΙΟΛΟΓΙΚΟΙ ΧΩΡΟΙ-ΜΝΗΜΕΙΑ

Όνομασία Μνημείου	Νομός	Δήμος	Διαμέρισμα	Οικισμός	Θέση	Είδος Μνημείου
Αρχαιολογικός χώρος στις θέσεις "Σκάγια", "Αχλάδα" και "Γαλάρια" Τσουκαλείκων (λείψανα αρχαίας πόλης)	ΑΧΑΪΑΣ	ΠΑΤΡΕΩΝ	ΒΡΑΧΝΑΪΙΚΩΝ		"Σκάγια", "Αχλάδα", "Γαλάρια"	Αρχαιολογικές Θέσεις, Οικιστικά Σύνολα
Σιδηροδρομικός Σταθμός ΒΡΑΧΝΑΪΙΚΑ (ΒΡΑΧΝΕΪΚΑ)	ΑΧΑΪΑΣ	ΠΑΤΡΕΩΝ	ΒΡΑΧΝΑΪΙΚΩΝ	Βραχναίικα		Σιδηροδρομικοί Σταθμοί
Σιδηροδρομικός Σταθμός ΚΑΜΙΝΙΑ	ΑΧΑΪΑΣ	ΠΑΤΡΕΩΝ	ΒΡΑΧΝΑΪΙΚΩΝ	Καμίνια		Σιδηροδρομικοί Σταθμοί
Αρχαιολογικός χώρος Πετρωτού - Κρήνης - Σαραβαλίου	ΑΧΑΪΑΣ	ΠΑΤΡΕΩΝ	ΜΕΣΣΑΤΙΔΟΣ			Νεκρικοί Χώροι και Μνημεία, Αρχαιολογικές Θέσεις
Αρχαιολογικός χώρος Πετρωτού - Κρήνης - Σαραβαλίου	ΑΧΑΪΑΣ	ΠΑΤΡΕΩΝ	ΜΕΣΣΑΤΙΔΟΣ			Νεκρικοί Χώροι και Μνημεία, Αρχαιολογικές Θέσεις
Αρχαιολογικός χώρος Πετρωτού, Κρήνης και Σαραβαλίου	ΑΧΑΪΑΣ	ΠΑΤΡΕΩΝ	ΜΕΣΣΑΤΙΔΟΣ			Νεκρικοί Χώροι και Μνημεία, Αρχαιολογικές Θέσεις
Κτίριο στην Κάτω Αχαΐα, ιδ. Μαρίας Παπαμιχαλοπούλου	ΑΧΑΪΑΣ	ΠΑΤΡΕΩΝ	ΜΕΣΣΑΤΙΔΟΣ	Κρήνη		Αστικά Κτίρια
Φρούριο Παυλόκαστρο. Καθορισμός Ζώνης Προστασίας Α.	ΑΧΑΪΑΣ	ΠΑΤΡΕΩΝ	ΜΕΣΣΑΤΙΔΟΣ	Παυλόκαστρον	ΝΔ της Πάτρας	Αμυντικά Συγκροτήματα, Κάστρα / Φρούρια, Ιερό Ναοί Χριστιανικοί, Θρησκευτικοί Χώροι
Αρχαιολογικός χώρος στη θέση "Παχουμάς" Νιφοραϊκών	ΑΧΑΪΑΣ	ΠΑΤΡΕΩΝ	ΠΑΡΑΛΙΑΣ		"Παχουμάς"	Αρχαιολογικές Θέσεις
Κτίριο στην Παραλία Πατρών, ιδ. Χ. Κρητικού	ΑΧΑΪΑΣ	ΠΑΤΡΕΩΝ	ΠΑΡΑΛΙΑΣ		Οδός Πατρών - Πύργου	Αστικά Κτίρια
Κτίριο στην Παραλία Πατρών, ιδ. Φ. Κάννα	ΑΧΑΪΑΣ	ΠΑΤΡΕΩΝ	ΠΑΡΑΛΙΑΣ		Οδός Πατρών - Πύργου	Αστικά Κτίρια
Σιδηροδρομικός Σταθμός ΜΙΝΤΙΛΟΓΛΙ (ΜΙΝΔΙΛΟΓΛΙ)	ΑΧΑΪΑΣ	ΠΑΤΡΕΩΝ	ΠΑΡΑΛΙΑΣ	Μιντιλόγλιον		Σιδηροδρομικοί Σταθμοί
Κτίριο στο Μιντιλόγλι, ιδ. Μαρίας Καυκαλά	ΑΧΑΪΑΣ	ΠΑΤΡΕΩΝ	ΠΑΡΑΛΙΑΣ	Μιντιλόγλιον		Αστικά Κτίρια
Κέλυφος κτιρίου στο Μιντιλόγλι, ιδ. Παντούλη Παναζή	ΑΧΑΪΑΣ	ΠΑΤΡΕΩΝ	ΠΑΡΑΛΙΑΣ	Μιντιλόγλιον		Τμήματα Κτιρίου, Αστικά Κτίρια
Ι. Ναός Μεταμορφώσεως του Σωτήρος στο Μιντιλόγλι	ΑΧΑΪΑΣ	ΠΑΤΡΕΩΝ	ΠΑΡΑΛΙΑΣ	Μιντιλόγλιον		Ιερό Ναοί Χριστιανικοί, Θρησκευτικοί Χώροι
Ι. Μονή Αναλήψεως στο Μιντιλόγλι	ΑΧΑΪΑΣ	ΠΑΤΡΕΩΝ	ΠΑΡΑΛΙΑΣ	Μιντιλόγλιον	Κοντά στα Νεζερίτικα, 3,5 χλμ. νότια από το Μιντιλόγλι	Μοναστηριακά Συγκροτήματα, Θρησκευτικοί Χώροι
Κτίριο στην οδό Πατρών - Πύργου 16, ιδ. Θ. Κερμανίδη	ΑΧΑΪΑΣ	ΠΑΤΡΕΩΝ	ΠΑΡΑΛΙΑΣ	Παραλία	Οδός Πατρών - Πύργου 16	Αστικά Κτίρια

Κτίριο επί της οδού Καραϊσκάκη 144, στην Πάτρα, ιδιοκτησίας Βασιλικής Νικολοπούλου	ΑΧΑΪΑΣ	ΠΑΤΡΕΩΝ	ΠΑΤΡΕΩΝ			Αστικά Κτίρια
Κέλυφος κτιρίου στη συμβολή των οδών Οθωνος - Αμαλίας 46 και Ερμού, στην Πάτρα φερομένης ιδιοκτησίας EURO TERRA ΑΤΕΔΑ».	ΑΧΑΪΑΣ	ΠΑΤΡΕΩΝ	ΠΑΤΡΕΩΝ			Αστικά Κτίρια
Κτίριο όπου στεγάζονται τα 37° και 38° Δημοτικά Σχολεία Πατρών, στη συμβολή των οδών Σολωμού και Σμύρνης στην Πάτρα.	ΑΧΑΪΑΣ	ΠΑΤΡΕΩΝ	ΠΑΤΡΕΩΝ			Αστικά Κτίρια, Κτίσματα Κοινής Ωφελείας
Κτίριο στον οικισμό Άγιος Νικόλαος Λεύκας, ιδ. Μαρίας Νικολάου	ΑΧΑΪΑΣ	ΠΑΤΡΕΩΝ	ΠΑΤΡΕΩΝ		Άγιος Νικόλαος Λεύκας	Αστικά Κτίρια
Κτίριο επί της οδού Γεροκωστοπούλου 11 στην Πάτρα ιδιοκτησίας Π.Γ.Ν. «Ο Άγιος Ανδρέας» καθώς και της χρήσης του ισογείου καταστήματος του «Κηροπλαστείου Αβράμη» με τον εξοπλισμό του IN SITU.	ΑΧΑΪΑΣ	ΠΑΤΡΕΩΝ	ΠΑΤΡΕΩΝ		Γεροκωστοπούλου 11 στην Πάτρα	Αστικά Κτίρια
Κέλυφος κτιρίου της οδού Α. Μιχαλακοπούλου (πρώην Ρ. Φεραίου) 63, Ο.Τ. 533 στην Πάτρα, φερόμενης ιδιοκτησίας Πλούταρχου Ι. Γιαννόπουλου	ΑΧΑΪΑΣ	ΠΑΤΡΕΩΝ	ΠΑΤΡΕΩΝ		οδός Α. Μιχαλακοπούλου (πρώην Ρ. Φεραίου) 63, Ο.Τ. 533	Τμήματα Κτιρίου, Αστικά Κτίρια
Αρχαιολογικός χώρος Βούντενης	ΑΧΑΪΑΣ	ΠΑΤΡΕΩΝ	ΠΑΤΡΕΩΝ		Βούντενη Αγριαμυδαλιά - Αγριαπιδιά - Λιαπέικα - Μπάλα	Αρχαιολογικές Θέσεις, Οικιστικά Σύνολα
Σιδηροδρομικός Σταθμός ΑΓΙΟΣ ΔΙΟΝΥΣΙΟΣ	ΑΧΑΪΑΣ	ΠΑΤΡΕΩΝ	ΠΑΤΡΕΩΝ	Ελικίστρα	Οδός Αθηνών 5 και Ναυμαχίας Έλλης	Βοηθητικοί Χώροι, Σιδηροδρομικοί Σταθμοί
Ι. Ναός Αγίου Ανδρέου στην Πάτρα	ΑΧΑΪΑΣ	ΠΑΤΡΕΩΝ	ΠΑΤΡΕΩΝ	Πάτρα		Ιεροί Ναοί Χριστιανικοί, Θρησκευτικοί Χώροι
Κτίριο Ξενοδοχείου MAJESTIC στην Πάτρα, ιδιοκτησίας Α.Ε. MAJESTIC,	ΑΧΑΪΑΣ	ΠΑΤΡΕΩΝ	ΠΑΤΡΕΩΝ	Πάτρα		Αστικά Κτίρια
Ι. Ναός Παντάνασσας στην Πάτρα	ΑΧΑΪΑΣ	ΠΑΤΡΕΩΝ	ΠΑΤΡΕΩΝ	Πάτρα		Ιεροί Ναοί Χριστιανικοί, Θρησκευτικοί Χώροι
Αγγλικανική εκκλησία του Αγίου Ανδρέου στην Πάτρα	ΑΧΑΪΑΣ	ΠΑΤΡΕΩΝ	ΠΑΤΡΕΩΝ	Πάτρα		Ιεροί Ναοί Χριστιανικοί, Θρησκευτικοί Χώροι
Ι. Ναός Αγίου Ιωάννη Πράτσικα στην Πάτρα	ΑΧΑΪΑΣ	ΠΑΤΡΕΩΝ	ΠΑΤΡΕΩΝ	Πάτρα		Ιεροί Ναοί Χριστιανικοί, Θρησκευτικοί Χώροι

Αρχαιολογικός χώρος στο οικοδομικό τετράγωνο των οδών Αρέθα - Παπαδιαμάντη - Γέφυρα στα Συχαϊνά	ΑΧΑΪΑΣ	ΠΑΤΡΕΩΝ	ΠΑΤΡΕΩΝ	Πάτραι		Γέφυρες, Αρχαιολογικές Θέσεις
Αρχαιολογικός χώρος περιοχής Παγώνας Πατρών	ΑΧΑΪΑΣ	ΠΑΤΡΕΩΝ	ΠΑΤΡΕΩΝ	Πάτραι		Αρχαιολογικές Θέσεις, Οικιστικά Σύνολα
Κτίριο (Α) 3ου Δημοτικού Σχολείου Πατρών (πρώην διδακτήριο Σωτηρχόπουλου) στην οδό Παντοκράτορος 3 στην Πάτρα, ιδ. Δήμου Πατρέων	ΑΧΑΪΑΣ	ΠΑΤΡΕΩΝ	ΠΑΤΡΕΩΝ	Πάτραι		Αστικά Κτίρια, Κτίσματα Κοινής Ωφελείας
Τέσσερα (4) κτίρια και μία (1) πλινθόκτιστη καμινάδα που βρίσκονται εντός του Βιομηχανικού Συγκροτήματος «ΒΕΣΟ Β'» στην Ακτή Δυμαίων στην Πάτρα.	ΑΧΑΪΑΣ	ΠΑΤΡΕΩΝ	ΠΑΤΡΕΩΝ	Πάτραι		Βιοτεχνία / Βιομηχανία, Αστικά Κτίρια
Το κτίριο επί της οδού Κορίνθου 172 στο Δήμο Πατρέων (Ν. Αχαΐας), φερόμενης ιδιοκτησίας Ντζάννης Γεωργίας.	ΑΧΑΪΑΣ	ΠΑΤΡΕΩΝ	ΠΑΤΡΕΩΝ	Πάτραι		Αστικά Κτίρια
Το κτίριο επί των οδών Γούναρη 156 και Μπακαούρη 97, στην Πάτρα.	ΑΧΑΪΑΣ	ΠΑΤΡΕΩΝ	ΠΑΤΡΕΩΝ	Πάτραι		Αστικά Κτίρια
Το κτίριο επί των οδών Γούναρη 156 και Μπουκαούρη 97 στην Πάτρα φερομένης ιδιοκτησίας Γεωργίου, Κων/νου, Βασιλείου Ιωάννη, Ελένης και Βαρβάρας Γιαννοπούλου.	ΑΧΑΪΑΣ	ΠΑΤΡΕΩΝ	ΠΑΤΡΕΩΝ	Πάτραι		Αστικά Κτίρια
Το κτίριο επί της οδού Κορίνθου 213B στο Ο.Τ. 555 του Δήμου Πατρέων (Ν. Αχαΐας), φερομένης ιδιοκτησίας Αχιλλέα Αντωνιάδη.	ΑΧΑΪΑΣ	ΠΑΤΡΕΩΝ	ΠΑΤΡΕΩΝ	Πάτραι		Αστικά Κτίρια
Αρχαιολογικός χώρος Αρχαίας Πάτρας, Περιφερειακής Ενότητας Αχαΐας, Περιφέρειας Δυτικής Ελλάδας.	ΑΧΑΪΑΣ	ΠΑΤΡΕΩΝ	ΠΑΤΡΕΩΝ	Πάτραι		Ακροπόλεις, Αμυντικά Συγκροτήματα, Αρχαιολογικές Θέσεις, Οικιστικά Σύνολα
Το κτίριο του Παλαιού Μουσείου Πατρών, στη συμβολή των οδών Αράτου και Μαιζώνας αρ. 42, του Δήμου Πατρέων, Περιφερειακής Ενότητας Αχαΐας, Περιφέρειας Δυτικής Ελλάδας, ιδιοκτησίας Δήμου Πατρέων.	ΑΧΑΪΑΣ	ΠΑΤΡΕΩΝ	ΠΑΤΡΕΩΝ	Πάτραι		Αστικά Κτίρια
Κτίριο στην οδό Αγ. Ανδρέου 31, στην	ΑΧΑΪΑΣ	ΠΑΤΡΕΩΝ	ΠΑΤΡΕΩΝ	Πάτραι	Αγ. Ανδρέου 31, στην Πάτρα	Αστικά Κτίρια

Πάτρα, φερόμενης ιδιοκτησίας του Θεραπευτικού Παιδαγωγικού Κέντρου Πατρών.						
Συγκρότημα κτιρίων Δημοτικών Σφαγείων στην Ακτή Δυμαίων στην Πάτρα	ΑΧΑΪΑΣ	ΠΑΤΡΕΩΝ	ΠΑΤΡΕΩΝ	Πάτρα	Ακτή Δυμαίων	Βοηθητικοί Χώροι, Αστικά Κτίρια, Κέντρα Διοίκησης
Δημοτικές Εγκαταστάσεις Φωταερίου στην ακτή Δυμαίων	ΑΧΑΪΑΣ	ΠΑΤΡΕΩΝ	ΠΑΤΡΕΩΝ	Πάτρα	Ακτή Δυμαίων	Βιοτεχνία / Βιομηχανία
"Βίλα Λαδόπουλου" στην ακτή Δυμαίων, ιδ. χαρτοβιομηχανίας Λαδόπουλου ΑΕ	ΑΧΑΪΑΣ	ΠΑΤΡΕΩΝ	ΠΑΤΡΕΩΝ	Πάτρα	Ακτή Δυμαίων	Αστικά Κτίρια
Βίλα Τριάντη (Κέντρο παιδικής μέριμνας) στην Ακτή Δυμαίων 27 στην Πάτρα	ΑΧΑΪΑΣ	ΠΑΤΡΕΩΝ	ΠΑΤΡΕΩΝ	Πάτρα	Ακτή Δυμαίων 27	Αστικά Κτίρια
Κτίρια ΒΕΣΟ στην Ακτή Δυμαίων, Κυρίλλου Αρχιεπισκόπου και Σμύρνης, ιδ. ΒΕΣΟ	ΑΧΑΪΑΣ	ΠΑΤΡΕΩΝ	ΠΑΤΡΕΩΝ	Πάτρα	Ακτή Δυμαίων, Κυρίλλου Αρχιεπισκόπου και Σμύρνης	Βοηθητικοί Χώροι, Βιοτεχνία / Βιομηχανία
Κτίριο δενδροκομικού σταθμού της Γεωργικής Σχολής Πατρών	ΑΧΑΪΑΣ	ΠΑΤΡΕΩΝ	ΠΑΤΡΕΩΝ	Πάτρα	Ανθούπολη	Αστικά Κτίρια, Κέντρα Διοίκησης
Ι. Ναός Αγίου Ιωάννη Χρυσοστόμου στην Πάτρα	ΑΧΑΪΑΣ	ΠΑΤΡΕΩΝ	ΠΑΤΡΕΩΝ	Πάτρα	Άνω Καλλιθέα	Ιεροί Ναοί Χριστιανικοί, Θρησκευτικοί Χώροι
Κέλυφος σχολικού κτιρίου στην οδό Γ. Ρούφου και Ηλείας στην Πάτρα, ιδ. δήμου Πατρέων	ΑΧΑΪΑΣ	ΠΑΤΡΕΩΝ	ΠΑΤΡΕΩΝ	Πάτρα	Άνω Πόλη - Οδός Γ. Ρούφου και Ηλείας	Τμήματα Κτιρίου, Αστικά Κτίρια, Κτίσματα Κοινής Ωφελείας
Κτίριο στην οδό Αράτου 29 στο δήμο Πατρέων.	ΑΧΑΪΑΣ	ΠΑΤΡΕΩΝ	ΠΑΤΡΕΩΝ	Πάτρα	Αράτου 29	Αστικά Κτίρια

Όνομασία Μνημείου	Νομός	Δήμος	Διαμέρισμα	Οικισμός	Θέση	Είδος Μνημείου
Ι. Ναός Παντοκράτορος στην Πάτρα	ΑΧΑΪΑΣ	ΠΑΤΡΕΩΝ	ΠΑΤΡΕΩΝ	Πάτρα	Επάνω πόλη	Ιεροί Ναοί Χριστιανικοί, Θρησκευτικοί Χώροι
Κτίριο επί της Εθνικής οδού Πατρών - Αθηνών, ιδ. Αφροδίτης Δημητρίου-Φέγγου	ΑΧΑΪΑΣ	ΠΑΤΡΕΩΝ	ΠΑΤΡΕΩΝ	Πάτρα	Επί της Εθνικής οδού Πατρών - Αθηνών	Αστικά Κτίρια
Κτίριο επί της οδού Κορίνθου 178 στην Πάτρα	ΑΧΑΪΑΣ	ΠΑΤΡΕΩΝ	ΠΑΤΡΕΩΝ	Πάτρα	επί της οδού Κορίνθου 178	Τμήματα Κτιρίου, Αστικά Κτίρια
Κτίριο επί της οδού Ρούφου 58 φερόμενο ως ιδιοκτησία Τριαντάφυλλου Κυρίση	ΑΧΑΪΑΣ	ΠΑΤΡΕΩΝ	ΠΑΤΡΕΩΝ	Πάτρα	επί της οδού Ρούφου 58	Αστικά Κτίρια
Βιομηχανικό συγκρότημα ΖΥΘΟΠΟΪΑ ΜΑΜΟΥ, ιδ.	ΑΧΑΪΑΣ	ΠΑΤΡΕΩΝ	ΠΑΤΡΕΩΝ	Πάτρα	Ηρώων Πολυτεχνείου	Βιοτεχνία / Βιομηχανία

<u>ΠΕΝΤΕΨΙΛΟΝ</u>						
<u>Βιομηχανικό συγκρότημα οينوποιίας ΑΧΑΪΑ ΚΛΑΟΥΣ</u>	ΑΧΑΪΑΣ	ΠΑΤΡΕΩΝ	ΠΑΤΡΕΩΝ	Πάτραι	Κλάους	Βιοτεχνία / Βιομηχανία
<u>Έπταυλη Κόλλα στο Κουκούλι (Μπεγουλάκι) Πατρών</u>	ΑΧΑΪΑΣ	ΠΑΤΡΕΩΝ	ΠΑΤΡΕΩΝ	Πάτραι	Κουκούλι (Μπεγουλάκι)	Κήποι / Πάρκα, Αστικά Κτίρια
<u>Έπταυλη Π. Κανελλόπουλου στο Κουκούλι (Μπεγουλάκι) Πατρών</u>	ΑΧΑΪΑΣ	ΠΑΤΡΕΩΝ	ΠΑΤΡΕΩΝ	Πάτραι	Κουκούλι (Μπεγουλάκι)	Κήποι / Πάρκα, Αστικά Κτίρια
<u>Κτίριο στο Κουκούλι (Μπεγουλάκι) Πατρών, ιδ. Π. Παπαπαύλου</u>	ΑΧΑΪΑΣ	ΠΑΤΡΕΩΝ	ΠΑΤΡΕΩΝ	Πάτραι	Κουκούλι (Μπεγουλάκι)	Αγροτική Οικονομία
<u>Κτίριο στο Κουκούλι (Μπεγουλάκι) Πατρών, ιδ. Ν. Ι. Καρατζά - Μόρφου</u>	ΑΧΑΪΑΣ	ΠΑΤΡΕΩΝ	ΠΑΤΡΕΩΝ	Πάτραι	Κουκούλι (Μπεγουλάκι)	Κήποι / Πάρκα
<u>Ταφικό Μνημείο του Ολυμπιονίκη Νίκου Ανδρικόπουλου</u>	ΑΧΑΪΑΣ	ΠΑΤΡΕΩΝ	ΠΑΤΡΕΩΝ	Πάτραι	Νεκροταφείο Παν. Αλεξιωτίσσης	Νεκρικοί Χώροι και Μνημεία
<u>Ταφικό μνημείο Αχ. Γεροκωστόπουλου στο νεκροταφείο της Παναγίας Αλεξιωτίσσης στην Πάτρα</u>	ΑΧΑΪΑΣ	ΠΑΤΡΕΩΝ	ΠΑΤΡΕΩΝ	Πάτραι	Νεκροταφείο της Παναγίας Αλεξιωτίσσης στην Πάτρα	Νεκρικοί Χώροι και Μνημεία
<u>Ταφικό μνημείο οικογένειας Κουλουμπή στο νεκροταφείο της Παναγίας Αλεξιωτίσσης στην Πάτρα</u>	ΑΧΑΪΑΣ	ΠΑΤΡΕΩΝ	ΠΑΤΡΕΩΝ	Πάτραι	Νεκροταφείο της Παναγίας Αλεξιωτίσσης στην Πάτρα	Νεκρικοί Χώροι και Μνημεία
<u>Ταφικό μνημείο οικογένειας Σοφιανόπουλου στο νεκροταφείο της Παναγίας Αλεξιωτίσσης στην Πάτρα</u>	ΑΧΑΪΑΣ	ΠΑΤΡΕΩΝ	ΠΑΤΡΕΩΝ	Πάτραι	Νεκροταφείο της Παναγίας Αλεξιωτίσσης στην Πάτρα	Νεκρικοί Χώροι και Μνημεία
<u>Ταφικό μνημείο οικογένειας Χειμών στο νεκροταφείο της Παναγίας Αλεξιωτίσσης στην Πάτρα</u>	ΑΧΑΪΑΣ	ΠΑΤΡΕΩΝ	ΠΑΤΡΕΩΝ	Πάτραι	Νεκροταφείο της Παναγίας Αλεξιωτίσσης στην Πάτρα	Νεκρικοί Χώροι και Μνημεία
<u>Θέρμες Ρωμαϊκής εποχής</u>	ΑΧΑΪΑΣ	ΠΑΤΡΕΩΝ	ΠΑΤΡΕΩΝ	Πάτραι	Νοτίως της εκκλησίας του νεοκλασικού ναού του Αγίου Ανδρέα Πατρών, ανατολικά του αγιάσματος	Λουτρά, Αρχαιολογικές Θέσεις
<u>Κτίριο στις οδούς Αγίου Ανδρέου και Κανάρη 10 στην Πάτρα, ιδιοκτησίας Χρ. και Αθαν. Κουφοπάνου</u>	ΑΧΑΪΑΣ	ΠΑΤΡΕΩΝ	ΠΑΤΡΕΩΝ	Πάτραι	οδοί Αγίου Ανδρέου και Κανάρη 10	Αστικά Κτίρια
<u>Κτίριο ιδιοκτ. Ι. Μπουρδοπούλου, στη συμβολή των οδών Γερμανού και Μπακαούρη</u>	ΑΧΑΪΑΣ	ΠΑΤΡΕΩΝ	ΠΑΤΡΕΩΝ	Πάτραι	Οδοί Γερμανού και Μπακαούρη	Αστικά Κτίρια
<u>Αρχαιολογικός Χώρος περιοχής</u>	ΑΧΑΪΑΣ	ΠΑΤΡΕΩΝ	ΠΑΤΡΕΩΝ	Πάτραι	Οδοί Παντανάσσης, Γ. Ρούφου, Β.	Αθλητικοί Χώροι, Θέατρα

Ρωμαϊκού Ωδείου - Ρωμαϊκού Αμφιθεάτρου					Ρούφου Μητροπολίτη, Νεοφύτου, Σωτηριάδου, κλίμακες οδού Αγ. Νικολάου, Αγ. Γεωργίου (25ης Μαρτίου), Οδοί Ερισσού, προέκτασης, Ερισσού (μεταξύ Αλ. Υψηλάντου και Καραϊσκάκη) και Παντανάσσης	/ Ωδεία, Αρχαιολογικές Θέσεις
Κέλυφος κτιρίου στην οδό Αγίου Διονυσίου 17 στην Πάτρα, ιδ. Π. Μαρράτου, Α. Σπυρόπουλου και Γ. Μαραζιώτη	ΑΧΑΪΑΣ	ΠΑΤΡΕΩΝ	ΠΑΤΡΕΩΝ	Πάτρα	Οδός Αγίου Διονυσίου 17	Τμήματα Κτιρίου, Αστικά Κτίρια
Κτίριο στην οδό Βότση και Αγίου Ανδρέου στην Πάτρα, ιδ. Γυφτόπουλου (πρώην Β. Γ. Μαραγκόπουλου ΑΕ)	ΑΧΑΪΑΣ	ΠΑΤΡΕΩΝ	ΠΑΤΡΕΩΝ	Πάτρα	Οδός Βότση και Αγίου Ανδρέου	Βιοτεχνία / Βιομηχανία
Κτίριο στην οδό Δημητρίου Υψηλάντου 46 και Βασιλειάδου στην Πάτρα, ιδ. Ζωής Ευαγγελάτου	ΑΧΑΪΑΣ	ΠΑΤΡΕΩΝ	ΠΑΤΡΕΩΝ	Πάτρα	Οδός Δημητρίου Υψηλάντου 46 και Βασιλειάδου	Αστικά Κτίρια
Κέλυφος κτιρίου στην οδό Ρήγα Φερραίου 5 στην Πάτρα, ιδ. Β. Μπαζιώτη-Φελώνη	ΑΧΑΪΑΣ	ΠΑΤΡΕΩΝ	ΠΑΤΡΕΩΝ	Πάτρα	Οδός Ρήγα Φερραίου 5	Τμήματα Κτιρίου, Αστικά Κτίρια
Κτίριο στην οδό Τσαμαδού 72 στην Πάτρα, ιδ. Πολυτεχνικής ΑΕ	ΑΧΑΪΑΣ	ΠΑΤΡΕΩΝ	ΠΑΤΡΕΩΝ	Πάτρα	Οδός Τσαμαδού 72	Αστικά Κτίρια
Κτίριο ιδ. Τηλέμαχου Αγούδημου και Γ. Παπαγιαννόπουλου (πρώην Σοφού), στην οδό Αγ. Ανδρέου 78 και διαμπερές επί της Οθωνος Αμαλίας, στην Πάτρα	ΑΧΑΪΑΣ	ΠΑΤΡΕΩΝ	ΠΑΤΡΕΩΝ	Πάτρα	Οδός Αγ. Ανδρέου 78 και διαμπερές επί της Οθωνος Αμαλίας	Αστικά Κτίρια
Κέλυφος κτιρίου στην οδό Αγίου Ανδρέα 26, Οθωνος Αμαλίας και Κολοκοτρώνη ("Ξενοδοχείο της Αγγλίας") στην Πάτρα, ιδ. Εριέττας Θωμοπούλου-Σαβιολίδου	ΑΧΑΪΑΣ	ΠΑΤΡΕΩΝ	ΠΑΤΡΕΩΝ	Πάτρα	Οδός Αγίου Ανδρέα 26, Οθωνος Αμαλίας και Κολοκοτρώνη	Καταλύματα, Αστικά Κτίρια
Κτίριο στην οδό Αγίου Ανδρέα 133B, ιδ. Νικολάου Παπανικολάου	ΑΧΑΪΑΣ	ΠΑΤΡΕΩΝ	ΠΑΤΡΕΩΝ	Πάτρα	Οδός Αγίου Ανδρέα 133B	Αστικά Κτίρια
Κτίριο στην οδό Αγίου Ανδρέου 107 και Ασκληπιού στην Πάτρα, ιδ. αδελφών Παυλίδη	ΑΧΑΪΑΣ	ΠΑΤΡΕΩΝ	ΠΑΤΡΕΩΝ	Πάτρα	Οδός Αγίου Ανδρέου 107 και Ασκληπιού	Αστικά Κτίρια
Κτίριο στην οδό Αγίου Ανδρέου 109	ΑΧΑΪΑΣ	ΠΑΤΡΕΩΝ	ΠΑΤΡΕΩΝ	Πάτρα	Οδός Αγίου Ανδρέου 109 και Ασκληπιού	Αστικά Κτίρια

και Ασκληπιού στην Πάτρα, ιδ. Α. Παλούμνη, Π. Πολίτη και Κ. Δεσυνιώτη						
Κτίριο στην οδό Αγίου Ανδρέου 15 στην Πάτρα, ιδ. Α. Ντόντη. Αποχαρακτηρισμός	ΑΧΑΪΑΣ	ΠΑΤΡΕΩΝ	ΠΑΤΡΕΩΝ	Πάτραι	Οδός Αγίου Ανδρέου 15	Αστικά Κτίρια
Κτίριο στην οδό Αγίου Ανδρέου 167 στην Πάτρα, ιδ. Π. Καπελιώτη	ΑΧΑΪΑΣ	ΠΑΤΡΕΩΝ	ΠΑΤΡΕΩΝ	Πάτραι	Οδός Αγίου Ανδρέου 167	Αστικά Κτίρια
Κτίριο στην οδό Αγίου Ανδρέου 172 και Φράττη στην Πάτρα, ιδ. Ν. Κοσμόπουλου	ΑΧΑΪΑΣ	ΠΑΤΡΕΩΝ	ΠΑΤΡΕΩΝ	Πάτραι	Οδός Αγίου Ανδρέου 172 και Φράττη	Αστικά Κτίρια
Κτίριο στην οδό Αγίου Ανδρέου 174 και Φράττη στην Πάτρα, ιδ. Μ. Ζωγόπουλου	ΑΧΑΪΑΣ	ΠΑΤΡΕΩΝ	ΠΑΤΡΕΩΝ	Πάτραι	Οδός Αγίου Ανδρέου 174 και Φράττη	Αστικά Κτίρια
Κτίριο στην οδό Αγίου Ανδρέου 177 και Σαχτούρη στην Πάτρα, ιδ. Κωνσταντίνου Ασημακόπουλου	ΑΧΑΪΑΣ	ΠΑΤΡΕΩΝ	ΠΑΤΡΕΩΝ	Πάτραι	Οδός Αγίου Ανδρέου 177 και Σαχτούρη	Εμπόριο, Αστικά Κτίρια
Κτίριο στην οδό Αγίου Ανδρέου 2 και Σατωβριάνδου στην Πάτρα, ιδ. Κωνσταντίνου Καλλέρη	ΑΧΑΪΑΣ	ΠΑΤΡΕΩΝ	ΠΑΤΡΕΩΝ	Πάτραι	Οδός Αγίου Ανδρέου 2 και Σατωβριάνδου	Αστικά Κτίρια
Κτίριο στην οδό Αγίου Ανδρέου 36 και Όθωνος Αμαλίας 40 στην Πάτρα, ιδ. Πάνου (πρώην ΕΟΤ)	ΑΧΑΪΑΣ	ΠΑΤΡΕΩΝ	ΠΑΤΡΕΩΝ	Πάτραι	Οδός Αγίου Ανδρέου 36 και Όθωνος Αμαλίας 40	Αστικά Κτίρια
Κτίριο στην οδό Αγίου Ανδρέου 37 στην Πάτρα, φερόμενο ως ιδιοκτησία Γεωργίου Πατριαρχέα	ΑΧΑΪΑΣ	ΠΑΤΡΕΩΝ	ΠΑΤΡΕΩΝ	Πάτραι	Οδός Αγίου Ανδρέου 37	Αστικά Κτίρια
Κτίριο Τράπεζας Ελλάδος στην οδό Αγίου Ανδρέου 39 - 41 στην Πάτρα	ΑΧΑΪΑΣ	ΠΑΤΡΕΩΝ	ΠΑΤΡΕΩΝ	Πάτραι	Οδός Αγίου Ανδρέου 39 - 41	Εμπόριο, Αστικά Κτίρια
Κτίριο στην οδό Αγίου Ανδρέου 63 στην Πάτρα, ιδ. Ιονικής και Λαϊκής Τράπεζας (Ξενοδοχείο ΔΕΛΦΟΙ)	ΑΧΑΪΑΣ	ΠΑΤΡΕΩΝ	ΠΑΤΡΕΩΝ	Πάτραι	Οδός Αγίου Ανδρέου 63	Αστικά Κτίρια
Κτίριο στην οδό Αγίου Ανδρέου 65 και Αγίου Νικολάου στην Πάτρα, φερόμενο ως ιδιοκτησία Σπυριδούλας Γιαννούτσου και Κτηματικής Τράπεζας	ΑΧΑΪΑΣ	ΠΑΤΡΕΩΝ	ΠΑΤΡΕΩΝ	Πάτραι	Οδός Αγίου Ανδρέου 65 και Αγίου Νικολάου	Αστικά Κτίρια

Κτίριο στην οδό Αγίου Ανδρέου 66 στην Πάτρα, ιδ. Τράπεζας Επαγγελματικής Πίστewς	ΑΧΑΪΑΣ	ΠΑΤΡΕΩΝ	ΠΑΤΡΕΩΝ	Πάτραι	Οδός Αγίου Ανδρέου 66	Αστικά Κτίρια
Κτίριο παλαιάς "Αγοράς Αργύρη" στην Πάτρα	ΑΧΑΪΑΣ	ΠΑΤΡΕΩΝ	ΠΑΤΡΕΩΝ	Πάτραι	Οδός Αγίου Ανδρέου, Αράτου, Ζαΐμη και Καψάλη	Εμπόριο, Αστικά Κτίρια
Κτίριο στην οδό Αγίου Ανδρέου, Κολοκοτρώνη και Όθωνος Αμαλίας στην Πάτρα, ιδ. Ακριβής Μανωλοπούλου	ΑΧΑΪΑΣ	ΠΑΤΡΕΩΝ	ΠΑΤΡΕΩΝ	Πάτραι	Οδός Αγίου Ανδρέου, Κολοκοτρώνη και Όθωνος Αμαλίας	Αστικά Κτίρια
Κτίριο στην οδό Αγίου Γεωργίου 116 στην Πάτρα, ιδ. Ασπασίας Μυντιλογλίτου	ΑΧΑΪΑΣ	ΠΑΤΡΕΩΝ	ΠΑΤΡΕΩΝ	Πάτραι	Οδός Αγίου Γεωργίου 116	Αστικά Κτίρια
Κτίριο στην οδό Αγίου Γεωργίου 118 και Γούναρη στην Πάτρα, ιδ. Ιωάννη Ράγκου	ΑΧΑΪΑΣ	ΠΑΤΡΕΩΝ	ΠΑΤΡΕΩΝ	Πάτραι	Οδός Αγίου Γεωργίου 118 και Γούναρη	Αστικά Κτίρια
Κτίριο στην οδό Αγίου Γεωργίου 26 στην Πάτρα, ιδ. Λεωνίδα Πούντζα	ΑΧΑΪΑΣ	ΠΑΤΡΕΩΝ	ΠΑΤΡΕΩΝ	Πάτραι	Οδός Αγίου Γεωργίου 26	Αστικά Κτίρια
Κτίριο στην οδό Αγίου Γεωργίου και Δ. Βότση 74 στην Πάτρα, ιδ. Ν. Πατρώνη	ΑΧΑΪΑΣ	ΠΑΤΡΕΩΝ	ΠΑΤΡΕΩΝ	Πάτραι	Οδός Αγίου Γεωργίου και Δ. Βότση 74	Αστικά Κτίρια
Κέλυφος κτιρίου στην οδό Αγίου Νικολάου 10 στην Πάτρα, ιδ. αδελφών Ε. και Ε. Αθανασούλα	ΑΧΑΪΑΣ	ΠΑΤΡΕΩΝ	ΠΑΤΡΕΩΝ	Πάτραι	Οδός Αγίου Νικολάου 10	Τμήματα Κτιρίου, Αστικά Κτίρια
Κτίριο κινηματογράφου ΕΛΙΤ στην οδό Αγίου Νικολάου 12 στην Πάτρα, ιδ. Ελένης Διγενοπούλου - Ζαφειροπούλου	ΑΧΑΪΑΣ	ΠΑΤΡΕΩΝ	ΠΑΤΡΕΩΝ	Πάτραι	Οδός Αγίου Νικολάου 12	Κινηματογράφοι
Κτίριο στην οδό Αγίου Νικολάου 14 και Ρήγα Φερραίου (Ξενοδοχείο ΕΛΛΑΣ) στην Πάτρα, ιδ. Διονυσίου Κρούσκα, Π. Σπηλιωτοπούλου, Ιωάννη Π. Σπηλιωτόπουλου, Ευδοκίας Σπηλιωτοπούλου, Βασιλείου Σπηλιωτόπουλου και Μαρίας Μπακατσέλου- Πατσαϊωάννου	ΑΧΑΪΑΣ	ΠΑΤΡΕΩΝ	ΠΑΤΡΕΩΝ	Πάτραι	Οδός Αγίου Νικολάου 14 και Ρήγα Φερραίου	Καταλύματα, Αστικά Κτίρια

Όνομασία Μνημείου	• Νομός	• Δήμος	• Διαμέρισμα	• Οικισμός	• Θέση	• Είδος Μνημείου
Όψη κτιρίου στην οδό Αγίου Νικολάου 29 στην Πάτρα, ιδ. Ε. Δεσυνιώτη, Θ. Σαρίδη-Δεσυνιώτη και Μαρίας Δονάτου	ΑΧΑΪΑΣ	ΠΑΤΡΕΩΝ	ΠΑΤΡΕΩΝ	Πάτραι	Οδός Αγίου Νικολάου 29	Τμήματα Κτιρίου, Αστικά Κτίρια
Κτίριο στην οδό Αγίου Νικολάου 30 και Μαιζώνος 101 στην Πάτρα, ιδ. Μελιγκώνη (πρώην Ανδρέα Παπαχριστοδούλου)	ΑΧΑΪΑΣ	ΠΑΤΡΕΩΝ	ΠΑΤΡΕΩΝ	Πάτραι	Οδός Αγίου Νικολάου 30 και Μαιζώνος 101	Εμπόριο, Αστικά Κτίρια
Κτίριο στην οδό Αγίου Νικολάου 36 στην Πάτρα, ιδ. Βικτωρίας Κιτσαρά - Αγγελοπούλου	ΑΧΑΪΑΣ	ΠΑΤΡΕΩΝ	ΠΑΤΡΕΩΝ	Πάτραι	Οδός Αγίου Νικολάου 36	Αστικά Κτίρια
Κτίριο στην οδό Αγίου Νικολάου 45 στην Πάτρα, ιδ. Κωνσταντίνου Ασημακόπουλου	ΑΧΑΪΑΣ	ΠΑΤΡΕΩΝ	ΠΑΤΡΕΩΝ	Πάτραι	Οδός Αγίου Νικολάου 45	Αστικά Κτίρια
Κτίριο στην οδό Αγίου Νικολάου 47 στην Πάτρα, ιδ. αδελφών Βουγά	ΑΧΑΪΑΣ	ΠΑΤΡΕΩΝ	ΠΑΤΡΕΩΝ	Πάτραι	Οδός Αγίου Νικολάου 47	Αστικά Κτίρια
Κτίριο κινηματογράφου ΙΝΤΕΑΛ στην οδό Αγίου Νικολάου 6 στην Πάτρα	ΑΧΑΪΑΣ	ΠΑΤΡΕΩΝ	ΠΑΤΡΕΩΝ	Πάτραι	Οδός Αγίου Νικολάου 6	Κινηματογράφοι
Πρόσοψη κτιρίου στην οδό Αγίου Νικολάου 7 στην Πάτρα, ιδ. Τράπεζας Πίστεις	ΑΧΑΪΑΣ	ΠΑΤΡΕΩΝ	ΠΑΤΡΕΩΝ	Πάτραι	Οδός Αγίου Νικολάου 7	Καταλύματα, Αστικά Κτίρια
Κτίριο στην οδό Αγίου Νικολάου και Κορίνθου 224 στην Πάτρα, ιδ. Βενέδικτου Στόλλα	ΑΧΑΪΑΣ	ΠΑΤΡΕΩΝ	ΠΑΤΡΕΩΝ	Πάτραι	Οδός Αγίου Νικολάου και Κορίνθου 224	Αστικά Κτίρια
Κτίριο στην οδό Αγίου Νικολάου και Μαιζώνος 64 στην Πάτρα, ιδ. Χ. Χριστοπούλου	ΑΧΑΪΑΣ	ΠΑΤΡΕΩΝ	ΠΑΤΡΕΩΝ	Πάτραι	Οδός Αγίου Νικολάου και Μαιζώνος 64	Αστικά Κτίρια
Κλίμακες στην Πάτρα	ΑΧΑΪΑΣ	ΠΑΤΡΕΩΝ	ΠΑΤΡΕΩΝ	Πάτραι	Οδός Αγίου Νικολάου, Γεροκωστόπουλου, Πατρέως και Τριών Ναυάρχων	Τμήματα Κτιρίου, Αστικά Κτίρια
Κτίριο στην οδό Αθανασίου Διάκου 30 και Γούναρη στην Πάτρα, ιδ. Ε. Βανδώρου	ΑΧΑΪΑΣ	ΠΑΤΡΕΩΝ	ΠΑΤΡΕΩΝ	Πάτραι	Οδός Αθανασίου Διάκου 30 και Γούναρη	Αστικά Κτίρια
Κτίριο στην οδό Αθηνών και Ιωαννίνων στην Πάτρα, ιδ. ΙΚΑ	ΑΧΑΪΑΣ	ΠΑΤΡΕΩΝ	ΠΑΤΡΕΩΝ	Πάτραι	Οδός Αθηνών και Ιωαννίνων	Βιοτεχνία / Βιομηχανία
Ο θερινός κινηματογράφος ΑΕΛΛΩ στην οδό Αλεξάνδρου Υψηλάντου και Παπαφλέσσα στην Πάτρα, ιδ. Ελένης Ιγγλέση	ΑΧΑΪΑΣ	ΠΑΤΡΕΩΝ	ΠΑΤΡΕΩΝ	Πάτραι	Οδός Αλεξάνδρου Υψηλάντου και Παπαφλέσσα	Κινηματογράφοι
Κέλυφος κτιρίου στην οδό Αλεξάνδρου Υψηλάντου, Παπαφλέσσα και Καραϊσκάκη στην Πάτρα, ιδ. Ελένης Ιγγλέση	ΑΧΑΪΑΣ	ΠΑΤΡΕΩΝ	ΠΑΤΡΕΩΝ	Πάτραι	Οδός Αλεξάνδρου Υψηλάντου, Παπαφλέσσα και Καραϊσκάκη	Τμήματα Κτιρίου, Αστικά Κτίρια
Κτίριο στην οδό Αράτου 10 και Μιχαλακοπούλου 36 στην Πάτρα, ιδ. ΚΤΕΛ	ΑΧΑΪΑΣ	ΠΑΤΡΕΩΝ	ΠΑΤΡΕΩΝ	Πάτραι	Οδός Αράτου 10 και Μιχαλακοπούλου 36	Αστικά Κτίρια
Κτίριο στην οδό Αράτου	ΑΧΑΪΑΣ	ΠΑΤΡΕΩΝ	ΠΑΤΡΕΩΝ	Πάτραι	Οδός Αράτου 14	Αστικά Κτίρια

14 στην Πάτρα, ιδ. Π. Παναγόπουλου, Μ. Μητσάλη, Τ.Ε. και Π. Φαράντου						
Κτίριο στην οδό Αράτου 23 στην Πάτρα, ιδ. δήμου Πατρέων	ΑΧΑΪΑΣ	ΠΑΤΡΕΩΝ	ΠΑΤΡΕΩΝ	Πάτραι	Οδός Αράτου 23	Αστικά Κτίρια
Κτίριο στην οδό Αράτου 27, ιδ. Δήμητρας - Κλεοπάτρας Δούμα στο δήμο Πατρέων	ΑΧΑΪΑΣ	ΠΑΤΡΕΩΝ	ΠΑΤΡΕΩΝ	Πάτραι	Οδός Αράτου 27	Αστικά Κτίρια
Κτίριο Αρεθείου Εκπαιδευτηρίου στην οδό Αράτου 35 και Κορίνθου 217 στην Πάτρα, ιδ. Χ. Αποστολάκου, Κ. Ράπτα, Δ. Αποστολάκου, Α. Αποστολάκου, Α. Κόλλια, Ζ. Γεωργόπουλου, Π. Μαργαρώνη κ.α.	ΑΧΑΪΑΣ	ΠΑΤΡΕΩΝ	ΠΑΤΡΕΩΝ	Πάτραι	Οδός Αράτου 35 και Κορίνθου 217	Αστικά Κτίρια, Κτίσματα Κοινής Ωφελείας
Κτίριο στην οδό Αράτου 37, στην Πάτρα, Ν. Αχαΐας, φερόμενης ιδιοκτησίας Κωνσταντίνας Μαυροκέφαλου	ΑΧΑΪΑΣ	ΠΑΤΡΕΩΝ	ΠΑΤΡΕΩΝ	Πάτραι	οδός Αράτου 37	Τμήματα Κτιρίου, Αστικά Κτίρια
Πρόσοψη και στοά κτιρίου στην οδό Αράτου 45 και Κανακάρη στην Πάτρα, ιδ. Κ. Θέμελη	ΑΧΑΪΑΣ	ΠΑΤΡΕΩΝ	ΠΑΤΡΕΩΝ	Πάτραι	Οδός Αράτου 45 και Κανακάρη	Τμήματα Κτιρίου, Αστικά Κτίρια
Κτίριο στην οδό Αράτου 5 και Αγίου Ανδρέου στην Πάτρα, ιδ. Β. Ζούβελου	ΑΧΑΪΑΣ	ΠΑΤΡΕΩΝ	ΠΑΤΡΕΩΝ	Πάτραι	Οδός Αράτου 5 και Αγίου Ανδρέου	Αστικά Κτίρια
Κτίριο στην οδό Ασημάκη Φωτήλα και Βύρωνος 5 στην Πάτρα, φερόμενο ως ιδιοκτησία Ρένας Σταμούλη	ΑΧΑΪΑΣ	ΠΑΤΡΕΩΝ	ΠΑΤΡΕΩΝ	Πάτραι	Οδός Ασημάκη Φωτήλα και Βύρωνος 5	Αστικά Κτίρια
Κτίριο στην οδό Β. Ρούφου 14 και Παντοκράτορος στην Πάτρα, ιδ. Π. και Μ. Κατσούφη	ΑΧΑΪΑΣ	ΠΑΤΡΕΩΝ	ΠΑΤΡΕΩΝ	Πάτραι	Οδός Β. Ρούφου 14 και Παντοκράτορος	Αστικά Κτίρια
Κέλυφος κτιρίου στην οδό Βότση 11 στην Πάτρα, ιδ. Β. Χριστοδουλόπουλου	ΑΧΑΪΑΣ	ΠΑΤΡΕΩΝ	ΠΑΤΡΕΩΝ	Πάτραι	Οδός Βότση 11	Τμήματα Κτιρίου, Αστικά Κτίρια
Κτίριο στην οδό Βότση 19 στην Πάτρα, ιδ. Γενικού Νοσοκομείου και Κωνσταντοπούλειου Οίκου	ΑΧΑΪΑΣ	ΠΑΤΡΕΩΝ	ΠΑΤΡΕΩΝ	Πάτραι	Οδός Βότση 19	Αστικά Κτίρια
Κτίριο στην οδό Βότση 2 στην Πάτρα, ιδ. Μαρίας - Ιωάννας Μόρφου - Καρατζά και Τίνας Ναζία Καρατζά	ΑΧΑΪΑΣ	ΠΑΤΡΕΩΝ	ΠΑΤΡΕΩΝ	Πάτραι	Οδός Βότση 2	Αστικά Κτίρια
Κτίριο στην οδό Βότση 22 και Ρήγα Φερραίου 130 στην Πάτρα, ιδ. Γ. Βατίδη και Ε. Μιχαλόπουλου	ΑΧΑΪΑΣ	ΠΑΤΡΕΩΝ	ΠΑΤΡΕΩΝ	Πάτραι	Οδός Βότση 22 και Ρήγα Φερραίου 130	Αστικά Κτίρια
Κτίριο στην οδό Βότση 8 και Αγίου Ανδρέου στην Πάτρα, ιδ. Β. Καρκαντζού	ΑΧΑΪΑΣ	ΠΑΤΡΕΩΝ	ΠΑΤΡΕΩΝ	Πάτραι	Οδός Βότση 8 και Αγίου Ανδρέου	Αστικά Κτίρια
Δημαρχιακό Μέγαρο Πατρών στην οδό Βότση, Μαιζώνος 108 και Παντανάσσης στην Πάτρα, ιδ. δήμου Πατρέων	ΑΧΑΪΑΣ	ΠΑΤΡΕΩΝ	ΠΑΤΡΕΩΝ	Πάτραι	Οδός Βότση, Μαιζώνος 108 και Παντανάσσης	Αστικά Κτίρια, Κέντρα Διοίκησης

Τμήμα της οδού Γερμανού στην Πάτρα	ΑΧΑΪΑΣ	ΠΑΤΡΕΩΝ	ΠΑΤΡΕΩΝ	Πάτρα	Οδός Γερμανού	Αστικά Κτίρια
Κτίριο στην οδό Γερμανού 16 στην Πάτρα, ιδ. Χ., Ι. και Α. Τσαλαμιδά	ΑΧΑΪΑΣ	ΠΑΤΡΕΩΝ	ΠΑΤΡΕΩΝ	Πάτρα	Οδός Γερμανού 16	Αστικά Κτίρια
Κτίριο στην οδό Γερμανού 18 και Χαραλάμπη στην Πάτρα, ιδ. Κ. Αντωνακόπουλου	ΑΧΑΪΑΣ	ΠΑΤΡΕΩΝ	ΠΑΤΡΕΩΝ	Πάτρα	Οδός Γερμανού 18 και Χαραλάμπη	Αστικά Κτίρια
Κτίριο στην οδό Γερμανού 24 στην Πάτρα, ιδ. Γεωργίας Καραλή	ΑΧΑΪΑΣ	ΠΑΤΡΕΩΝ	ΠΑΤΡΕΩΝ	Πάτρα	Οδός Γερμανού 24	Αστικά Κτίρια
Κτίριο στην οδό Γερμανού 35 και Ρούφου στην Πάτρα, ιδ. Χ. Πανουσοπούλου	ΑΧΑΪΑΣ	ΠΑΤΡΕΩΝ	ΠΑΤΡΕΩΝ	Πάτρα	Οδός Γερμανού 35 και Ρούφου	Εμπόριο, Αστικά Κτίρια
Κτίριο στην οδό Γερμανού 46 στην Πάτρα, ιδ. Κωνσταντίνου Πουρνάρα	ΑΧΑΪΑΣ	ΠΑΤΡΕΩΝ	ΠΑΤΡΕΩΝ	Πάτρα	Οδός Γερμανού 46	Αστικά Κτίρια
Κέλυφος κτιρίου στην οδό Γερμανού 60 στην Πάτρα, ιδ. Φώτη Σπηλιωτοπούλου	ΑΧΑΪΑΣ	ΠΑΤΡΕΩΝ	ΠΑΤΡΕΩΝ	Πάτρα	Οδός Γερμανού 60	Τμήματα Κτιρίου, Αστικά Κτίρια
Κτίριο στην οδό Γερμανού 62 στην Πάτρα, ιδ. Αμαλίας Χατζή	ΑΧΑΪΑΣ	ΠΑΤΡΕΩΝ	ΠΑΤΡΕΩΝ	Πάτρα	Οδός Γερμανού 62	Αστικά Κτίρια
Κτίριο στην οδό Γερμανού και Β. Ρούφου 34 στην Πάτρα, ιδ. κοινότητας Ζάτουνας	ΑΧΑΪΑΣ	ΠΑΤΡΕΩΝ	ΠΑΤΡΕΩΝ	Πάτρα	Οδός Γερμανού και Β. Ρούφου 34	Αστικά Κτίρια
Κτίριο στην οδό Γεροκωστοπούλου 19 στην Πάτρα, ιδ. Ε. Μασούκη	ΑΧΑΪΑΣ	ΠΑΤΡΕΩΝ	ΠΑΤΡΕΩΝ	Πάτρα	Οδός Γεροκωστοπούλου 19	Αστικά Κτίρια
Κτίριο στην οδό Γεροκωστόπουλου 26 και Κανακάρη στην Πάτρα, ιδ. Π. και Ε. Πρωτόπαππα	ΑΧΑΪΑΣ	ΠΑΤΡΕΩΝ	ΠΑΤΡΕΩΝ	Πάτρα	Οδός Γεροκωστόπουλου 26 και Κανακάρη	Αστικά Κτίρια
Κτίριο στην οδό Γεροκωστόπουλου 28 στην Πάτρα, ιδ. Όλγας Στράτου	ΑΧΑΪΑΣ	ΠΑΤΡΕΩΝ	ΠΑΤΡΕΩΝ	Πάτρα	Οδός Γεροκωστοπούλου 28	Αστικά Κτίρια
Κέλυφος κτιρίου στην οδό Γεροκωστόπουλου 29 στην Πάτρα, ιδ. Α. Κυριαζοπούλου και Κ. Λαδόπουλου	ΑΧΑΪΑΣ	ΠΑΤΡΕΩΝ	ΠΑΤΡΕΩΝ	Πάτρα	Οδός Γεροκωστοπούλου 29	Τμήματα Κτιρίου, Εμπόριο, Αστικά Κτίρια
Κτίριο στην οδό Γηροκομείου 12 στην Πάτρα, ιδ. Λυμπεροπούλειου Φιλανθρωπικού Ιδρύματος "Άρτος Ζωής"	ΑΧΑΪΑΣ	ΠΑΤΡΕΩΝ	ΠΑΤΡΕΩΝ	Πάτρα	Οδός Γηροκομείου 12	Αστικά Κτίρια
Κτίριο στην οδό Γκότση 13 και Ρήγα Φεραίου 9 στην Πάτρα, ιδ. Βέριου Στεργάκη	ΑΧΑΪΑΣ	ΠΑΤΡΕΩΝ	ΠΑΤΡΕΩΝ	Πάτρα	Οδός Γκότση 13 και Ρήγα Φεραίου 9	Αστικά Κτίρια
Κτίριο στην οδό Γκότση 25Α στην Πάτρα, ιδ. Σβόλη (πρώην Ανδριάνας Ανδριοπούλου)	ΑΧΑΪΑΣ	ΠΑΤΡΕΩΝ	ΠΑΤΡΕΩΝ	Πάτρα	Οδός Γκότση 25Α	Αστικά Κτίρια
Κτίρια στην οδό Γκότση στην Πάτρα, ιδ. Μαντζουράνη, Μανωλόπουλου και Ζερβού	ΑΧΑΪΑΣ	ΠΑΤΡΕΩΝ	ΠΑΤΡΕΩΝ	Πάτρα	Οδός Γκότση, μεταξύ των οδών Κορίνθου και Μαιζίνος	Αστικά Κτίρια

Κτίριο στην οδό Γούναρη 2 και Μπουμπουλίνας στην Πάτρα, ιδ. Ν. Παπαλεωνάρδου	ΑΧΑΪΑΣ	ΠΑΤΡΕΩΝ	ΠΑΤΡΕΩΝ	Πάτραι	Οδός Γούναρη 2 και Μπουμπουλίνας	Αστικά Κτίρια
Κτίριο στην οδό Γούναρη 26 στην Πάτρα, ιδ. Ιλεάνας Σωτηροπούλου και κληρονόμων Τάκη Ρηγόπουλου	ΑΧΑΪΑΣ	ΠΑΤΡΕΩΝ	ΠΑΤΡΕΩΝ	Πάτραι	Οδός Γούναρη 26	Αστικά Κτίρια
Κέλυφος κτιρίου στην οδό Γούναρη 29 και Μαιζώνος στην Πάτρα, ιδ. Φαρμάκη, Κούκου και Γιαννακόπουλου	ΑΧΑΪΑΣ	ΠΑΤΡΕΩΝ	ΠΑΤΡΕΩΝ	Πάτραι	Οδός Γούναρη 29 και Μαιζώνος	Τμήματα Κτιρίου, Αστικά Κτίρια

Όνομασία Μνημείου	• Νομός	• Δήμος	• Διαμέρισμα	• Οικισμός	• Θέση	• Είδος Μνημείου
Κτίριο Δικαστικού Μεγάρου Πατρών στην οδό Γούναρη 30, Μαιζώνος, Κανάρη και Κορίνθου στην Πάτρα	ΑΧΑΪΑΣ	ΠΑΤΡΕΩΝ	ΠΑΤΡΕΩΝ	Πάτραι	Οδός Γούναρη 30, Μαιζώνος, Κανάρη και Κορίνθου, Ο.Τ. 222	Αστικά Κτίρια, Κέντρα Διοίκησης
Κτίριο στην οδό Γούναρη 4 στην Πάτρα, ιδ. Ν. και Α. Μπέτσου - Χ. Κοτρατζύ (πρώην Παπαλεωνάρδου)	ΑΧΑΪΑΣ	ΠΑΤΡΕΩΝ	ΠΑΤΡΕΩΝ	Πάτραι	Οδός Γούναρη 4	Αστικά Κτίρια
Κτίριο στην οδό Γούναρη και Β. Ρούφου στην Πάτρα, ιδ. Ασύλου Ανιάτων	ΑΧΑΪΑΣ	ΠΑΤΡΕΩΝ	ΠΑΤΡΕΩΝ	Πάτραι	Οδός Γούναρη και Β. Ρούφου	Αστικά Κτίρια
Κτίριο στην οδό Γούναρη και Κορίνθου 28 στην Πάτρα, ιδ. κληρονόμων Πραπόπουλου	ΑΧΑΪΑΣ	ΠΑΤΡΕΩΝ	ΠΑΤΡΕΩΝ	Πάτραι	Οδός Γούναρη και Κορίνθου 28	Αστικά Κτίρια
Κτίριο στην οδό Ερενστρώλε και πλατεία Υψηλών Αλωνίων 13 στην Πάτρα, ιδ. Α. Τζουραμάνη-Σκούρα	ΑΧΑΪΑΣ	ΠΑΤΡΕΩΝ	ΠΑΤΡΕΩΝ	Πάτραι	Οδός Ερενστρώλε και πλατεία Υψηλών Αλωνίων 13	Αστικά Κτίρια
Κτίριο στην οδό Ερμού 96 στην Πάτρα, ιδ. Ε. Βασιλοπούλου	ΑΧΑΪΑΣ	ΠΑΤΡΕΩΝ	ΠΑΤΡΕΩΝ	Πάτραι	Οδός Ερμού 96	Αστικά Κτίρια
Κτίριο στην οδό Ερμού και Καραϊσκάκη 108 στην Πάτρα, ιδ. Κωνσταντίνου Τζόλα	ΑΧΑΪΑΣ	ΠΑΤΡΕΩΝ	ΠΑΤΡΕΩΝ	Πάτραι	Οδός Ερμού και Καραϊσκάκη 108	Αστικά Κτίρια
Κτιριακό συγκρότημα αποθηκών στην οδό Ευμήλου 2 στην Πάτρα, ιδ. Β. Α. Δημητρόπουλου	ΑΧΑΪΑΣ	ΠΑΤΡΕΩΝ	ΠΑΤΡΕΩΝ	Πάτραι	Οδός Ευμήλου 2	Βοηθητικοί Χώροι, Αστικά Κτίρια
Κτίριο στην οδό Ζαΐμη 9 και Αγίου Ανδρέου στην Πάτρα, ιδ. Αρσινόης Νικολακοπούλου	ΑΧΑΪΑΣ	ΠΑΤΡΕΩΝ	ΠΑΤΡΕΩΝ	Πάτραι	Οδός Ζαΐμη 9 και Αγίου Ανδρέου	Αστικά Κτίρια
Κτίριο στην οδό Ζαΐμη και Μαιζώνος 51 στην Πάτρα, ιδ. Ασφαλιστικής Εταιρείας "ΑΣΤΗΡ" ΑΕ	ΑΧΑΪΑΣ	ΠΑΤΡΕΩΝ	ΠΑΤΡΕΩΝ	Πάτραι	Οδός Ζαΐμη και Μαιζώνος 51	Αστικά Κτίρια
Κτίριο στην οδό Ηλείας 13 και Γ. Ρούφου στην Πάτρα, ιδ. Κ. Σκούρα	ΑΧΑΪΑΣ	ΠΑΤΡΕΩΝ	ΠΑΤΡΕΩΝ	Πάτραι	Οδός Ηλείας 13 και Γ. Ρούφου	Αστικά Κτίρια
Κτίριο στην οδό Ηλείας και Παλαιών Πατρών Γερμανού 55 - 57 στην Πάτρα, ιδ. Σταματίας Μπορονικολού	ΑΧΑΪΑΣ	ΠΑΤΡΕΩΝ	ΠΑΤΡΕΩΝ	Πάτραι	Οδός Ηλείας και Παλαιών Πατρών Γερμανού 55 - 57	Αστικά Κτίρια
Κτίριο στην οδό Κανακάρη 100 και Αγίου Νικολάου στην Πάτρα, ιδ. Γεωργίου Μαρτάτου, Νικολάου	ΑΧΑΪΑΣ	ΠΑΤΡΕΩΝ	ΠΑΤΡΕΩΝ	Πάτραι	Οδός Κανακάρη 100 και Αγίου Νικολάου	Εμπόριο, Αστικά Κτίρια

Λαγουμπιζή και Κωνσταντίνου Κοντογιάννη						
Κτίριο στην οδό Κανακάρη 101 στην Πάτρα, ιδ. Σοφίας Χαλατσοπούλου	ΑΧΑΪΑΣ	ΠΑΤΡΕΩΝ	ΠΑΤΡΕΩΝ	Πάτρα	Οδός Κανακάρη 101	Αστικά Κτίρια
Όψεις κτιρίου στην οδό Κανακάρη 140 στην Πάτρα, ιδ. Π. Σπηλιωτόπουλου	ΑΧΑΪΑΣ	ΠΑΤΡΕΩΝ	ΠΑΤΡΕΩΝ	Πάτρα	Οδός Κανακάρη 140	Τμήματα Κτιρίου, Αστικά Κτίρια
Κτίριο στην οδό Κανακάρη 176 και Φιλοποίμενος στην Πάτρα, ιδ. Χ. Μητσώνια και Μ. Κουμουνδούρου	ΑΧΑΪΑΣ	ΠΑΤΡΕΩΝ	ΠΑΤΡΕΩΝ	Πάτρα	Οδός Κανακάρη 176 και Φιλοποίμενος	Αστικά Κτίρια
Κτίριο στην οδό Κανακάρη 177 στην Πάτρα, ιδ. Κ. Μιχαλόπουλου	ΑΧΑΪΑΣ	ΠΑΤΡΕΩΝ	ΠΑΤΡΕΩΝ	Πάτρα	Οδός Κανακάρη 177	Αστικά Κτίρια
Κτίριο στην οδό Κανακάρη 179 στην Πάτρα, ιδ. Συνδέσμου Αλληλοβοηθείας	ΑΧΑΪΑΣ	ΠΑΤΡΕΩΝ	ΠΑΤΡΕΩΝ	Πάτρα	Οδός Κανακάρη 179	Αστικά Κτίρια
Κτίριο στην οδό Κανακάρη 180-182 στην Πάτρα, ιδ. Ειρήνης Σαρατζούρη και Έλλης Λαμπροπούλου	ΑΧΑΪΑΣ	ΠΑΤΡΕΩΝ	ΠΑΤΡΕΩΝ	Πάτρα	Οδός Κανακάρη 180-182	Αστικά Κτίρια
Κτίριο στην οδό Κανακάρη 181 στην Πάτρα, ιδ. Ο. Γιοβάνη	ΑΧΑΪΑΣ	ΠΑΤΡΕΩΝ	ΠΑΤΡΕΩΝ	Πάτρα	Οδός Κανακάρη 181	Αστικά Κτίρια
Κτίριο Κρατικού Νοσοκομείου στην οδό Κανακάρη 185 στην Πάτρα, ιδ. Κρατικού Νοσοκομείου	ΑΧΑΪΑΣ	ΠΑΤΡΕΩΝ	ΠΑΤΡΕΩΝ	Πάτρα	Οδός Κανακάρη 185	Αστικά Κτίρια, Κτίσματα Κοινής Ωφελείας
Πρόσοψη κτιρίου στην οδό Κανακάρη 99 στην Πάτρα, ιδ. Μ. Ποδάρα	ΑΧΑΪΑΣ	ΠΑΤΡΕΩΝ	ΠΑΤΡΕΩΝ	Πάτρα	Οδός Κανακάρη 99	Τμήματα Κτιρίου, Αστικά Κτίρια
Κτίριο στην οδό Κανάρη 147 στην Πάτρα, ιδ. Κούκουνα (πρώην Διαγουριά)	ΑΧΑΪΑΣ	ΠΑΤΡΕΩΝ	ΠΑΤΡΕΩΝ	Πάτρα	Οδός Κανάρη 147	Κήποι / Πάρκα, Αστικά Κτίρια
Πρόσοψη κτιρίου στην οδό Κανάρη 28 στην Πάτρα, ιδ. Α. και Ι. Λοτσάρη (πρώην κληρονόμων Κωστόπουλου)	ΑΧΑΪΑΣ	ΠΑΤΡΕΩΝ	ΠΑΤΡΕΩΝ	Πάτρα	Οδός Κανάρη 28	Τμήματα Κτιρίου, Αστικά Κτίρια
Κτίριο στην οδό Καποδιστρίου 14, ιδ. Σταύρου Αποστόλου	ΑΧΑΪΑΣ	ΠΑΤΡΕΩΝ	ΠΑΤΡΕΩΝ	Πάτρα	Οδός Καποδιστρίου 14, Ο.Τ. 152	Αστικά Κτίρια
Κτίριο στην οδό Καραϊσκάκη 144 στην Πάτρα, ιδ. Βασιλικής Νικολοπούλου	ΑΧΑΪΑΣ	ΠΑΤΡΕΩΝ	ΠΑΤΡΕΩΝ	Πάτρα	Οδός Καραϊσκάκη 144	Αστικά Κτίρια
Κτίριο στην οδό Καραϊσκάκη 149 στην Πάτρα, ιδ. ΥΠΠΟ	ΑΧΑΪΑΣ	ΠΑΤΡΕΩΝ	ΠΑΤΡΕΩΝ	Πάτρα	Οδός Καραϊσκάκη 149	Αστικά Κτίρια
Κτίριο στην οδό Καραϊσκάκη 161-163 και Πατρέως στην Πάτρα, ιδ. Βαρδινγιάννη	ΑΧΑΪΑΣ	ΠΑΤΡΕΩΝ	ΠΑΤΡΕΩΝ	Πάτρα	Οδός Καραϊσκάκη 161-163 και Πατρέως	Εμπόριο, Αστικά Κτίρια
Κτίριο στην οδό Κανάρη 36 στην Πάτρα, ιδ. Κωνσταντίνου Σώρρα	ΑΧΑΪΑΣ	ΠΑΤΡΕΩΝ	ΠΑΤΡΕΩΝ	Πάτρα	Οδός Καραϊσκάκη 36	Αστικά Κτίρια
Κτίριο στην οδό Καραϊσκάκη και Γούναρη στην Πάτρα, ιδ. Β. Ποτού και Θ. Κασιή	ΑΧΑΪΑΣ	ΠΑΤΡΕΩΝ	ΠΑΤΡΕΩΝ	Πάτρα	Οδός Καραϊσκάκη και Γούναρη	Αστικά Κτίρια
Κτίριο στην οδό Καρατζά 11 και πλατεία Υψηλών Αλωνίων στην Πάτρα, ιδ. Αντωνόπουλου	ΑΧΑΪΑΣ	ΠΑΤΡΕΩΝ	ΠΑΤΡΕΩΝ	Πάτρα	Οδός Καρατζά 11 και πλατεία Υψηλών Αλωνίων	Αστικά Κτίρια
Κτίριο στην οδό Καρόλου και Τζουριτζ στην Πάτρα, ιδ. κληροδοτήματος Τριάντη	ΑΧΑΪΑΣ	ΠΑΤΡΕΩΝ	ΠΑΤΡΕΩΝ	Πάτρα	Οδός Καρόλου και Τζουριτζ	Αστικά Κτίρια
Κτίριο στην οδό Κολοκοτρώνη 46 στην Πάτρα, ιδ. Καθολικού	ΑΧΑΪΑΣ	ΠΑΤΡΕΩΝ	ΠΑΤΡΕΩΝ	Πάτρα	Οδός Κολοκοτρώνη 46	Αστικά Κτίρια

<u>Ι. Ναού Αγίου Ανδρέα</u>						
<u>Κτίριο στην οδό Κολοκοτρώνη 47 στην Πάτρα, ιδ. Κοντογιάννη</u>	ΑΧΑΪΑΣ	ΠΑΤΡΕΩΝ	ΠΑΤΡΕΩΝ	Πάτραι	Οδός Κολοκοτρώνη 47	Αστικά Κτίρια
<u>Κτίριο στην οδό Κολοκοτρώνη 49 στην Πάτρα, ιδ. Π. Πιτουρόπουλου και Μ. Μπαρούση. Αποχαρακτηρισμός</u>	ΑΧΑΪΑΣ	ΠΑΤΡΕΩΝ	ΠΑΤΡΕΩΝ	Πάτραι	Οδός Κολοκοτρώνη 49	Αστικά Κτίρια
<u>Κτίριο στην οδό Κορίνθου 174 στην Πάτρα, ιδ. Ιωάννη Μικρούτσικου</u>	ΑΧΑΪΑΣ	ΠΑΤΡΕΩΝ	ΠΑΤΡΕΩΝ	Πάτραι	Οδός Κορίνθου 174	Αστικά Κτίρια
<u>Κτίριο στην οδό Κορίνθου 178, στην Πάτρα, στο Ο.Τ. 554 του Παλαιού Σχεδίου Πόλεως Πατρών, στο Δήμο Πατρέων, Ν. Αχαΐας, φερομένης ιδιοκτησίας Νινιού Παναγιώτας</u>	ΑΧΑΪΑΣ	ΠΑΤΡΕΩΝ	ΠΑΤΡΕΩΝ	Πάτραι	οδός Κορίνθου 178	Τμήματα Κτιρίου, Αστικά Κτίρια
<u>Κέλυφος κτιρίου στην οδό Κορίνθου 235 και Κολοκοτρώνη στην Πάτρα, φερόμενο ως ιδιοκτησία Β. Φωκά και Θ. Χρονόπουλου</u>	ΑΧΑΪΑΣ	ΠΑΤΡΕΩΝ	ΠΑΤΡΕΩΝ	Πάτραι	Οδός Κορίνθου 235 και Κολοκοτρώνη	Τμήματα Κτιρίου, Αστικά Κτίρια
<u>Οικία Παλαμά στην οδό Κορίνθου 241 στην Πάτρα, ιδ. Γεωργίου Βασιλόπουλου</u>	ΑΧΑΪΑΣ	ΠΑΤΡΕΩΝ	ΠΑΤΡΕΩΝ	Πάτραι	Οδός Κορίνθου 241	Αστικά Κτίρια
<u>Κτίριο στην οδό Κορίνθου 254</u>	ΑΧΑΪΑΣ	ΠΑΤΡΕΩΝ	ΠΑΤΡΕΩΝ	Πάτραι	Οδός Κορίνθου 254	Αστικά Κτίρια
<u>Κτίριο "ΣΧΟΛΑΙ ΒΕΡΓΗ" στην οδό Κορίνθου 255 στην Πάτρα, ιδ. αδελφών Σακελαρόπουλου</u>	ΑΧΑΪΑΣ	ΠΑΤΡΕΩΝ	ΠΑΤΡΕΩΝ	Πάτραι	Οδός Κορίνθου 255	Αστικά Κτίρια, Κτίσματα Κοινής Ωφελείας
<u>Κτίριο στην οδό Κορίνθου 296 και Τσαμαδού στην Πάτρα, ιδ. κληρονόμων Σταθακοπούλου</u>	ΑΧΑΪΑΣ	ΠΑΤΡΕΩΝ	ΠΑΤΡΕΩΝ	Πάτραι	Οδός Κορίνθου 296 και Τσαμαδού	Αστικά Κτίρια
<u>Κτίριο στην οδό Κορίνθου 298-300 στην Πάτρα, ιδ. Γεωργίου και Σπύρου Γιαννούλη</u>	ΑΧΑΪΑΣ	ΠΑΤΡΕΩΝ	ΠΑΤΡΕΩΝ	Πάτραι	Οδός Κορίνθου 298-300	Αστικά Κτίρια
<u>Κτίριο στην οδό Κορίνθου 311 στην Πάτρα, ιδ. Μαρίας Οικονόμου</u>	ΑΧΑΪΑΣ	ΠΑΤΡΕΩΝ	ΠΑΤΡΕΩΝ	Πάτραι	Οδός Κορίνθου 311	Αστικά Κτίρια
<u>Κτίριο στην οδό Κορίνθου 325 στην Πάτρα, ιδ. Δ. Κρεμμύδα</u>	ΑΧΑΪΑΣ	ΠΑΤΡΕΩΝ	ΠΑΤΡΕΩΝ	Πάτραι	Οδός Κορίνθου 325	Αστικά Κτίρια
<u>Κτίριο στην οδό Κορίνθου 337 και Μισούλη στην Πάτρα, ιδ. Μ. Δογάνη</u>	ΑΧΑΪΑΣ	ΠΑΤΡΕΩΝ	ΠΑΤΡΕΩΝ	Πάτραι	Οδός Κορίνθου 337 και Μισούλη	Αστικά Κτίρια
<u>Κτίριο στην οδό Κορίνθου και Βότση 39 στην Πάτρα, ιδ. Χ. Αγγελίδη</u>	ΑΧΑΪΑΣ	ΠΑΤΡΕΩΝ	ΠΑΤΡΕΩΝ	Πάτραι	Οδός Κορίνθου και Βότση 39	Αστικά Κτίρια
<u>Ώψεις κτιρίου στην οδό Κορίνθου και πλατεία Αγίου Γεωργίου στην Πάτρα, ιδ. Αχιλλέα Αντωνόπουλου</u>	ΑΧΑΪΑΣ	ΠΑΤΡΕΩΝ	ΠΑΤΡΕΩΝ	Πάτραι	Οδός Κορίνθου και πλατεία Αγίου Γεωργίου	Τμήματα Κτιρίου, Αστικά Κτίρια
<u>Μητροπολιτικός Ναός Ευαγγελιστρίας στην οδό Μαιζώνος στην Πάτρα</u>	ΑΧΑΪΑΣ	ΠΑΤΡΕΩΝ	ΠΑΤΡΕΩΝ	Πάτραι	Οδός Μαιζώνος	Ιεροί Ναοί Χριστιανικοί, Θρησκευτικοί Χώροι
<u>Κτίριο στην οδό Μαιζώνος 123 και πλατεία Αγίου Γεωργίου στην Πάτρα, φερόμενο ως ιδιοκτησία Χ. Χαραλαμπίδου</u>	ΑΧΑΪΑΣ	ΠΑΤΡΕΩΝ	ΠΑΤΡΕΩΝ	Πάτραι	Οδός Μαιζώνος 123 και πλατεία Αγίου Γεωργίου	Αστικά Κτίρια

Όνομασία Μνημείου	• Νομός	• Δήμος	• Διαμέρισμα	• Οικισμός	• Θέση	• Είδος Μνημείου
Κέλυφος κτιρίου στην οδό Μαιζώνος 147 και Βότση στην Πάτρα, ιδ. Γεωργίου, Πηνελόπης και Παναγιώτη Ανδρικόπουλου	ΑΧΑΪΑΣ	ΠΑΤΡΕΩΝ	ΠΑΤΡΕΩΝ	Πάτρα	Οδός Μαιζώνος 147 και Βότση	Τμήματα Κτιρίου, Αστικά Κτίρια
Κτίριο στην οδό Μαιζώνος 15 στην Πάτρα, ιδ. κοινότητας Αμπελακιώτισσας	ΑΧΑΪΑΣ	ΠΑΤΡΕΩΝ	ΠΑΤΡΕΩΝ	Πάτρα	Οδός Μαιζώνος 15	Αστικά Κτίρια
Κτίριο στην οδό Μαιζώνος 17 και Γκότση στην Πάτρα, ιδ. κληροδοτήματος Πλούμη	ΑΧΑΪΑΣ	ΠΑΤΡΕΩΝ	ΠΑΤΡΕΩΝ	Πάτρα	Οδός Μαιζώνος 17 και Γκότση	Αστικά Κτίρια
Κέλυφος κτιρίου στην οδό Μαιζώνος 183 στην Πάτρα, ιδ. Θ. Κισάνου	ΑΧΑΪΑΣ	ΠΑΤΡΕΩΝ	ΠΑΤΡΕΩΝ	Πάτρα	Οδός Μαιζώνος 183	Τμήματα Κτιρίου, Αστικά Κτίρια
Κτίριο στην οδό Μαιζώνος 193 στην Πάτρα, ιδ. Ιωάννη Κρούσκα	ΑΧΑΪΑΣ	ΠΑΤΡΕΩΝ	ΠΑΤΡΕΩΝ	Πάτρα	Οδός Μαιζώνος 193	Αστικά Κτίρια
Κτίριο στην οδό Μαιζώνος 303 και Σωσιπάτρου στην Πάτρα, ιδ. Π. Γιαννάρου-Ηλιοπούλου, Ν. Δρε και Αδελφής Μελανίας	ΑΧΑΪΑΣ	ΠΑΤΡΕΩΝ	ΠΑΤΡΕΩΝ	Πάτρα	Οδός Μαιζώνος 303 και Σωσιπάτρου	Αστικά Κτίρια
Κτίριο στην οδό Μαιζώνος 52 στην Πάτρα, ιδ. Γεωργίου Παπαθανασόπουλου	ΑΧΑΪΑΣ	ΠΑΤΡΕΩΝ	ΠΑΤΡΕΩΝ	Πάτρα	Οδός Μαιζώνος 52	Αστικά Κτίρια
Κτίριο στην οδό Μαιζώνος 53 στην Πάτρα, ιδ. Κλαίρης, Αικατερίνης και Ελένης Σαβανή (πρώην Α. Βλάχου)	ΑΧΑΪΑΣ	ΠΑΤΡΕΩΝ	ΠΑΤΡΕΩΝ	Πάτρα	Οδός Μαιζώνος 53	Αστικά Κτίρια
Κτίριο στην οδό Μαιζώνος 66 και Αγίου Νικολάου στην Πάτρα, ιδ. Κρώββ Ντέσμοντ	ΑΧΑΪΑΣ	ΠΑΤΡΕΩΝ	ΠΑΤΡΕΩΝ	Πάτρα	Οδός Μαιζώνος 66 και Αγίου Νικολάου	Εμπόριο, Αστικά Κτίρια
Προσώψεις κτιρίου στην οδό Μαιζώνος 75 και Κολοκοτρώνη στην Πάτρα, ιδ. Βασίλη Σωτηρόπουλου	ΑΧΑΪΑΣ	ΠΑΤΡΕΩΝ	ΠΑΤΡΕΩΝ	Πάτρα	Οδός Μαιζώνος 75 και Κολοκοτρώνη	Τμήματα Κτιρίου, Αστικά Κτίρια
Κέλυφος κτιρίου στην οδό Μαιζώνος 89 στην Πάτρα, φερόμενο ως ιδιοκτησία Γ. Καλεντζιώτη	ΑΧΑΪΑΣ	ΠΑΤΡΕΩΝ	ΠΑΤΡΕΩΝ	Πάτρα	Οδός Μαιζώνος 89	Τμήματα Κτιρίου, Εμπόριο, Αστικά Κτίρια
Κτίριο στην οδό Μαιζώνος 97 και Αγίου Νικολάου στην Πάτρα, φερόμενο ως ιδιοκτησία Κ. και Δ. Τζίνη	ΑΧΑΪΑΣ	ΠΑΤΡΕΩΝ	ΠΑΤΡΕΩΝ	Πάτρα	Οδός Μαιζώνος 97 και Αγίου Νικολάου	Αστικά Κτίρια
Κτίριο στην οδό Μαιζώνος και Τσαμαδού στην Πάτρα, ιδ. Γ. Νικολαΐδη και Π. Μπατιστάτου	ΑΧΑΪΑΣ	ΠΑΤΡΕΩΝ	ΠΑΤΡΕΩΝ	Πάτρα	Οδός Μαιζώνος και Τσαμαδού	Αστικά Κτίρια
Τμήμα της οδού Μαιζώνος από την οδό Κολοκοτρώνη μέχρι την Πλατεία Γεωργίου Α'	ΑΧΑΪΑΣ	ΠΑΤΡΕΩΝ	ΠΑΤΡΕΩΝ	Πάτρα	οδός Μαιζώνος, από την οδό Κολοκοτρώνη μέχρι την Πλατεία Γεωργίου Α'.	Ιστορικοί Τόποι, Οικιστικά Σύνολα
Κτίριο στην οδό Μαιζώνος, Γκότση, Κορίνθου και Παρθενάκου στην Πάτρα, ιδ. Φιλεκπαιδευτικής Εταιρείας	ΑΧΑΪΑΣ	ΠΑΤΡΕΩΝ	ΠΑΤΡΕΩΝ	Πάτρα	Οδός Μαιζώνος, Γκότση, Κορίνθου και Παρθενάκου	Αστικά Κτίρια, Κτίσματα Κοινής Ωφελείας
Κτίριο στην οδό Μητροπολίτου Νεοφύτου	ΑΧΑΪΑΣ	ΠΑΤΡΕΩΝ	ΠΑΤΡΕΩΝ	Πάτρα	Οδός Μητροπολίτου Νεοφύτου 23	Αστικά Κτίρια

<u>23 στην Πάτρα, ιδ. Θεοδώρας Μαμάκη</u>						
<u>Κτίριο στην οδό Μιαούλη 21 και Ρήγα Φεραίου στην Πάτρα, ιδ. κληρονόμων Δ. Ποταμιάνου</u>	ΑΧΑΪΑΣ	ΠΑΤΡΕΩΝ	ΠΑΤΡΕΩΝ	Πάτραι	Οδός Μιαούλη 21 και Ρήγα Φεραίου	Αστικά Κτίρια
<u>Κτίριο στην οδό Μιαούλη 41 και Μαιζώνος 132 στην Πάτρα, ιδ. Β. Τέρπου και Α. Κωτσόπουλου</u>	ΑΧΑΪΑΣ	ΠΑΤΡΕΩΝ	ΠΑΤΡΕΩΝ	Πάτραι	Οδός Μιαούλη 41 και Μαιζώνος 132	Αστικά Κτίρια
<u>Κτίριο στην οδό Μιαούλη 51 και Κορίνθου στην Πάτρα, ιδ. κληρονόμων Διονυσίου Αργυρόπουλου</u>	ΑΧΑΪΑΣ	ΠΑΤΡΕΩΝ	ΠΑΤΡΕΩΝ	Πάτραι	Οδός Μιαούλη 51 και Κορίνθου	Αστικά Κτίρια
<u>Κτίριο στην οδό Μιαούλη 63 στην Πάτρα, ιδ. Αθανασίου Παπαπαναγιώτου</u>	ΑΧΑΪΑΣ	ΠΑΤΡΕΩΝ	ΠΑΤΡΕΩΝ	Πάτραι	Οδός Μιαούλη 63	Αστικά Κτίρια
<u>Κέλυφος κτιρίου στην οδό Μιαούλη και Μαιζώνος 181 στην Πάτρα, ιδ. Δ. Κασιμπέρη</u>	ΑΧΑΪΑΣ	ΠΑΤΡΕΩΝ	ΠΑΤΡΕΩΝ	Πάτραι	Οδός Μιαούλη και Μαιζώνος 181	Τμήματα Κτιρίου, Αστικά Κτίρια
<u>Κτίριο στην οδό Μπιζανίου 1 και Αστιγος 77 στην Πάτρα, ιδ. Όλγας Δούσκα, Αλεξάνδρας Κολοκοτσά, Παναγιώτη και Βασίλη Πρωτόπαπα</u>	ΑΧΑΪΑΣ	ΠΑΤΡΕΩΝ	ΠΑΤΡΕΩΝ	Πάτραι	Οδός Μπιζανίου 1 και Αστιγος 77	Αστικά Κτίρια
<u>Λουτρό (χαμάμ) στην οδό Μπουκαούρη 29 στην Πάτρα</u>	ΑΧΑΪΑΣ	ΠΑΤΡΕΩΝ	ΠΑΤΡΕΩΝ	Πάτραι	Οδός Μπουκαούρη 29	Λουτρά
<u>Πρόσωση κτιρίου στην οδό Νικολάου 8 στην Πάτρα, ιδ. Ηλία και Κωνσταντίνου Καλλίση</u>	ΑΧΑΪΑΣ	ΠΑΤΡΕΩΝ	ΠΑΤΡΕΩΝ	Πάτραι	Οδός Νικολάου 8	Τμήματα Κτιρίου, Αστικά Κτίρια
<u>Κτίριο του άλλοτε Νοσοκομείου Πατρών "Άγιος Ανδρέας"</u>	ΑΧΑΪΑΣ	ΠΑΤΡΕΩΝ	ΠΑΤΡΕΩΝ	Πάτραι	Οδός Νοσοκομείου	Αστικά Κτίρια, Κτίσματα Κοινής Ωφελείας
<u>Κέλυφος κτιρίου στην οδό Όθωνος Αμαλίας 10 και Καρόλου στην Πάτρα, ιδ. Δ. Μαρκόπουλου (πρώην Αχάϊα - CLAUSS)</u>	ΑΧΑΪΑΣ	ΠΑΤΡΕΩΝ	ΠΑΤΡΕΩΝ	Πάτραι	Οδός Όθωνος Αμαλίας 10 και Καρόλου	Βιοτεχνία / Βιομηχανία
<u>Κέλυφος κτιριακού συγκροτήματος στην οδό Όθωνος Αμαλίας 5, ιδ. Μύλων Αγίου Γεωργίου ΑΕ, Νικ. Ελ. Ιγγλέση και Καραμανδρανείου Νοσοκομείου</u>	ΑΧΑΪΑΣ	ΠΑΤΡΕΩΝ	ΠΑΤΡΕΩΝ	Πάτραι	Οδός Όθωνος Αμαλίας 5	Βιοτεχνία / Βιομηχανία
<u>Πρόσωση κτιρίου στην οδό Όθωνος Αμαλίας 78 στην Πάτρα ιδ. αδελφών Μουτσιόπουλου</u>	ΑΧΑΪΑΣ	ΠΑΤΡΕΩΝ	ΠΑΤΡΕΩΝ	Πάτραι	Οδός Όθωνος Αμαλίας 78	Τμήματα Κτιρίου, Αστικά Κτίρια
<u>Κτίριο στην οδό Όθωνος Αμαλίας και Αγίου Ανδρέου 37 στην Πάτρα (Ξενοδοχείο "ΜΗΤΡΟΠΟΛΙΣ"), ιδ. Δ. Μετζελόπουλου</u>	ΑΧΑΪΑΣ	ΠΑΤΡΕΩΝ	ΠΑΤΡΕΩΝ	Πάτραι	Οδός Όθωνος Αμαλίας και Αγίου Ανδρέου 37	Καταλύματα, Αστικά Κτίρια
<u>Κέλυφος βιομηχανικού κτιρίου στην οδό Όθωνος Αμαλίας 96, Σ. Μεταξά και Τσαμαδού στην Πάτρα, ιδ. Π. και Γ. Μενούνου</u>	ΑΧΑΪΑΣ	ΠΑΤΡΕΩΝ	ΠΑΤΡΕΩΝ	Πάτραι	Οδός Όθωνος-Αμαλίας 96, Σ. Μεταξά και Τσαμαδού	Βιοτεχνία / Βιομηχανία, Τμήματα Κτιρίου

Κτίριο στην οδό Παλαιών Πατρών Γερμανού 10-12 στην Πάτρα, ιδ. Κ. και Δ. Τζίνη	ΑΧΑΪΑΣ	ΠΑΤΡΕΩΝ	ΠΑΤΡΕΩΝ	Πάτραι	Οδός Παλαιών Πατρών Γερμανού 10 - 12	Αστικά Κτίρια
Κτιριακό συγκρότημα παλαιού Δημοτικού Νοσοκομείου Πατρών στην οδό Παναγούλη, Παπαδιαμαντοπούλου, Κορύλλου και πλατεία Κορύλλου στην Πάτρα, ιδ. του δήμου Πατρέων	ΑΧΑΪΑΣ	ΠΑΤΡΕΩΝ	ΠΑΤΡΕΩΝ	Πάτραι	Οδός Παναγούλη, Παπαδιαμαντοπούλου, Κορύλλου και πλατεία Κορύλλου	Αστικά Κτίρια, Κτίσματα Κοινής Ωφελείας
Κτίριο στην οδό Παναχαϊκού 5 στην Πάτρα, φερόμενο ως ιδιοκτησία Ευσταθίου Τσαρτόλια	ΑΧΑΪΑΣ	ΠΑΤΡΕΩΝ	ΠΑΤΡΕΩΝ	Πάτραι	Οδός Παναχαϊκού 5	Αστικά Κτίρια
Κτίριο στην οδό Παντανάσσης 89 στην Πάτρα, ιδ. Χ. Βέτσου	ΑΧΑΪΑΣ	ΠΑΤΡΕΩΝ	ΠΑΤΡΕΩΝ	Πάτραι	Οδός Παντανάσσης 89	Αστικά Κτίρια
Κτίριο στην οδό Παντοκράτορος 22 στην Πάτρα, ιδ. Β. Δεσποινιάδου	ΑΧΑΪΑΣ	ΠΑΤΡΕΩΝ	ΠΑΤΡΕΩΝ	Πάτραι	Οδός Παντοκράτορος 22	Αστικά Κτίρια
Κτίριο στην οδό Παντοκράτορος 29 και Λόντου στην Πάτρα, ιδ. Ιωάννου Κοζία	ΑΧΑΪΑΣ	ΠΑΤΡΕΩΝ	ΠΑΤΡΕΩΝ	Πάτραι	Οδός Παντοκράτορος 29 και Λόντου	Αστικά Κτίρια
Κτίριο (Β) 3ου Δημοτικού Σχολείου Πατρών (πρώην διδακτήριο Σωτηρχόπουλου) στην οδό Παντοκράτορος 3 στην Πάτρα, ιδ. Δήμου Πατρέων	ΑΧΑΪΑΣ	ΠΑΤΡΕΩΝ	ΠΑΤΡΕΩΝ	Πάτραι	οδός Παντοκράτορος 3	Αστικά Κτίρια, Κτίσματα Κοινής Ωφελείας
Κτίριο στην οδό Παπαρρηγοπούλου 4 στην Πάτρα, ιδ. Ε. Διονυσόπουλου - Πρίφτη	ΑΧΑΪΑΣ	ΠΑΤΡΕΩΝ	ΠΑΤΡΕΩΝ	Πάτραι	Οδός Παπαρρηγοπούλου 4	Αστικά Κτίρια
Κτίριο στην οδό Παπαφλέσσα και Κορίνθου στην Πάτρα, ιδ. Καραβαγγέλη-Πάγκαλου (πρώην αδελφών Γεωργισσόπουλου)	ΑΧΑΪΑΣ	ΠΑΤΡΕΩΝ	ΠΑΤΡΕΩΝ	Πάτραι	Οδός Παπαφλέσσα και Κορίνθου	Αστικά Κτίρια
Κτίριο στην οδό Παρασκευοπούλου και Ανωλύμου στον Προφήτη Ηλία Πατρών, ιδ. Ιωάννη Σιγαλού (βίλα Σιγαλού)	ΑΧΑΪΑΣ	ΠΑΤΡΕΩΝ	ΠΑΤΡΕΩΝ	Πάτραι	Οδός Παρασκευοπούλου και Ανωλύμου στον Προφήτη Ηλία	Αστικά Κτίρια
Κτίριο στην οδό Πατρέως 16 στην Πάτρα, ιδ. Γ. Λαδόπουλου	ΑΧΑΪΑΣ	ΠΑΤΡΕΩΝ	ΠΑΤΡΕΩΝ	Πάτραι	Οδός Πατρέως 16	Αστικά Κτίρια
Κέλυφος κτιρίου στην οδό Πατρέως 16 στην Πάτρα, ιδ. Γ. και Ι. Ρόδη	ΑΧΑΪΑΣ	ΠΑΤΡΕΩΝ	ΠΑΤΡΕΩΝ	Πάτραι	Οδός Πατρέως 39	Τμήματα Κτιρίου, Αστικά Κτίρια
Κτίριο στην οδό Πατρέως 5 στην Πάτρα, ιδ. Δ. και Σ. Μαραγκού	ΑΧΑΪΑΣ	ΠΑΤΡΕΩΝ	ΠΑΤΡΕΩΝ	Πάτραι	Οδός Πατρέως 5	Αστικά Κτίρια
Κτίριο στην οδό Πατρέως 56 και Κορίνθου στην Πάτρα, ιδ. Ανθής Μαλλιώρη και κληρονόμων Ν. Μαλλιώρη	ΑΧΑΪΑΣ	ΠΑΤΡΕΩΝ	ΠΑΤΡΕΩΝ	Πάτραι	Οδός Πατρέως 56 και Κορίνθου	Αστικά Κτίρια
Κτίριο παλαιάς Νομαρχίας στην οδό Πατρέως και Καραϊσκάκη στην Πάτρα, ιδ. Υπουργείου Εθνικής Παιδείας και	ΑΧΑΪΑΣ	ΠΑΤΡΕΩΝ	ΠΑΤΡΕΩΝ	Πάτραι	Οδός Πατρέως και Καραϊσκάκη	Αστικά Κτίρια, Κέντρα Διοίκησης

<u>Θρησκευμάτων</u>						
<u>Κτίριο στην οδό Πατρέως και Καραϊσκάκη 161-163 στην Πάτρα, ιδ. Νόρας-Αικατερίνης Λαμπίρη, συζ. Αντωνίου Βαρβαγιάννη</u>	ΑΧΑΪΑΣ	ΠΑΤΡΕΩΝ	ΠΑΤΡΕΩΝ	Πάτραι	Οδός Πατρέως και Καραϊσκάκη 161-163	Εμπόριο, Αστικά Κτίρια
<u>Κτίριο στην οδό Πατρών - Αθηνών (κτίμα Μακρή 185), ιδ. Ειρήνης Μακρή και Ελισάβετ Τερζίκ</u>	ΑΧΑΪΑΣ	ΠΑΤΡΕΩΝ	ΠΑΤΡΕΩΝ	Πάτραι	Οδός Πατρών - Αθηνών (κτίμα Μακρή 185)	Αστικά Κτίρια
<u>Κέλυφος κτιρίου στην οδό Πατρών - Κλάους στην Πάτρα, ιδ. μακαρονοποιίας κληρονόμων Τζίνη</u>	ΑΧΑΪΑΣ	ΠΑΤΡΕΩΝ	ΠΑΤΡΕΩΝ	Πάτραι	Οδός Πατρών - Κλάους	Βιοτεχνία / Βιομηχανία, Τμήματα Κτιρίου
<u>Κτίριο βίλας στην οδό Πατρών - Κλάους στην Πάτρα, ιδ. κληρονόμων Τζίνη</u>	ΑΧΑΪΑΣ	ΠΑΤΡΕΩΝ	ΠΑΤΡΕΩΝ	Πάτραι	Οδός Πατρών - Κλάους, στην Περιβόλα	Αστικά Κτίρια
<u>Κέλυφος κτιρίου στην οδό Πατρών - Πύργου 53 (Ακτή Δυμαίων), ιδ. Β. και Ε. Νικολοπούλου</u>	ΑΧΑΪΑΣ	ΠΑΤΡΕΩΝ	ΠΑΤΡΕΩΝ	Πάτραι	Οδός Πατρών - Πύργου 53 (Ακτή Δυμαίων), περιοχή "Εγγλέζικα"	Τμήματα Κτιρίου, Αστικά Κτίρια

Όνομασία Μνημείου	Νομός	Δήμος	Διαμέρισμα	Οικισμός	Θέση	Είδος Μνημείου
<u>Κτίριο στην οδό Πατρών - Πύργου 80, ιδ. Γ. Οικονομόπουλου</u>	ΑΧΑΪΑΣ	ΠΑΤΡΕΩΝ	ΠΑΤΡΕΩΝ	Πάτραι	Οδός Πατρών - Πύργου 80	Αστικά Κτίρια
<u>Κτιριακό συγκρότημα στην οδό Προκοπίου 27 στο Κοτρώνι Πατρών, ιδ. Χριστίνας Χατζή, Αποχαρακτηρισμός βοηθητικού κτίσματος.</u>	ΑΧΑΪΑΣ	ΠΑΤΡΕΩΝ	ΠΑΤΡΕΩΝ	Πάτραι	Οδός Προκοπίου 27, Κοτρώνι Πατρών	Βοηθητικοί Χώροι, Αστικά Κτίρια
<u>Κτίριο στην οδό Ραδινού 1 και Ρήγα Φερραίου 57 στην Πάτρα, ιδ. Αθηνάς Ανδρουτσέλη</u>	ΑΧΑΪΑΣ	ΠΑΤΡΕΩΝ	ΠΑΤΡΕΩΝ	Πάτραι	Οδός Ραδινού 1 και Ρήγα Φερραίου 57	Αστικά Κτίρια
<u>Κτίριο στην οδό Ρήγα Φερραίου 11 και Γκότση στην Πάτρα, ιδ. Δημήτρη Σταυρίδη</u>	ΑΧΑΪΑΣ	ΠΑΤΡΕΩΝ	ΠΑΤΡΕΩΝ	Πάτραι	Οδός Ρήγα Φερραίου 11 και Γκότση	Αστικά Κτίρια
<u>Κτίριο στην οδό Ρήγα Φερραίου 113 στην Πάτρα, ιδ. Κ. Κάζαγλη</u>	ΑΧΑΪΑΣ	ΠΑΤΡΕΩΝ	ΠΑΤΡΕΩΝ	Πάτραι	Οδός Ρήγα Φερραίου 113	Αστικά Κτίρια
<u>Κτίριο στην οδό Ρήγα Φερραίου 115 στην Πάτρα, ιδ. Παρασκευής Φιλιώτη-Χούντρα</u>	ΑΧΑΪΑΣ	ΠΑΤΡΕΩΝ	ΠΑΤΡΕΩΝ	Πάτραι	Οδός Ρήγα Φερραίου 115	Αστικά Κτίρια
<u>Κέλυφος και εσωτερική μαρμάρινη σκάλα κτιρίου στην οδό Ρήγα Φερραίου 120 στην Πάτρα, ιδ. Οικονόμου</u>	ΑΧΑΪΑΣ	ΠΑΤΡΕΩΝ	ΠΑΤΡΕΩΝ	Πάτραι	Οδός Ρήγα Φερραίου 120	Τμήματα Κτιρίου, Αστικά Κτίρια
<u>Κτίριο στην οδό Ρήγα Φερραίου 127 στην Πάτρα, ιδ. Αγγέλου Νικολόπουλου και Σταύρου Αποστόλου</u>	ΑΧΑΪΑΣ	ΠΑΤΡΕΩΝ	ΠΑΤΡΕΩΝ	Πάτραι	Οδός Ρήγα Φερραίου 127	Αστικά Κτίρια
<u>Ισόγειο κτιρίου στην οδό Ρήγα Φερραίου 138-140 και Φιλοποίμενος στην Πάτρα, ιδ. κληρονόμων Ανδρέα Γαλανάκη</u>	ΑΧΑΪΑΣ	ΠΑΤΡΕΩΝ	ΠΑΤΡΕΩΝ	Πάτραι	Οδός Ρήγα Φερραίου 138-140 και Φιλοποίμενος	Αστικά Κτίρια

Τριόροφο κτίριο στην οδό Ρήγα Φερραίου 138-140 και Φιλοποίμενος στην Πάτρα, ιδ. κληρονόμων Ανδρέα Γαλανάκη	ΑΧΑΪΑΣ	ΠΑΤΡΕΩΝ	ΠΑΤΡΕΩΝ	Πάτραι	Οδός Ρήγα Φερραίου 138-140 και Φιλοποίμενος	Αστικά Κτίρια
Όψη κτιρίου στην οδό Ρήγα Φερραίου 178 στην Πάτρα, ιδ. Όλγας και Κωνσταντίνου Παπαναστασοπούλου	ΑΧΑΪΑΣ	ΠΑΤΡΕΩΝ	ΠΑΤΡΕΩΝ	Πάτραι	Οδός Ρήγα Φερραίου 178	Τμήματα Κτιρίου, Αστικά Κτίρια
Κτίριο στην οδό Ρήγα Φερραίου 60 στην Πάτρα, ιδ. Θ. Κούκουρα	ΑΧΑΪΑΣ	ΠΑΤΡΕΩΝ	ΠΑΤΡΕΩΝ	Πάτραι	Οδός Ρήγα Φερραίου 60	Αστικά Κτίρια
Κτίριο στην οδό Ρήγα Φερραίου 64 στην Πάτρα, ιδ. Γρηγορίου Κουβεριανού	ΑΧΑΪΑΣ	ΠΑΤΡΕΩΝ	ΠΑΤΡΕΩΝ	Πάτραι	Οδός Ρήγα Φερραίου 64	Αστικά Κτίρια
Κτίριο στην οδό Ρήγα Φερραίου 66 στην Πάτρα, ιδ. Κανελλοπούλου	ΑΧΑΪΑΣ	ΠΑΤΡΕΩΝ	ΠΑΤΡΕΩΝ	Πάτραι	Οδός Ρήγα Φερραίου 66	Αστικά Κτίρια
Κτίριο στην οδό Ρήγα Φερραίου 7 στην Πάτρα, ιδ. Ασύλου Αστέγων	ΑΧΑΪΑΣ	ΠΑΤΡΕΩΝ	ΠΑΤΡΕΩΝ	Πάτραι	Οδός Ρήγα Φερραίου 7	Αστικά Κτίρια
Κτίριο στην οδό Ρήγα Φερραίου 70 και Αγίου Νικολάου 19 στην Πάτρα, ιδ. Τζαβαλά	ΑΧΑΪΑΣ	ΠΑΤΡΕΩΝ	ΠΑΤΡΕΩΝ	Πάτραι	Οδός Ρήγα Φερραίου 70 και Αγίου Νικολάου 19	Αστικά Κτίρια
Κέλυφος κτιρίου στην οδό Ρήγα Φερραίου 79 στην Πάτρα, ιδ. Αγγελικής Πετρά	ΑΧΑΪΑΣ	ΠΑΤΡΕΩΝ	ΠΑΤΡΕΩΝ	Πάτραι	Οδός Ρήγα Φερραίου 79	Τμήματα Κτιρίου, Αστικά Κτίρια
Κτίριο στην οδό Ρήγα Φερραίου 93 - 97 και πλατεία Γεωργίου στην Πάτρα, ιδ. Α. Κόλλα	ΑΧΑΪΑΣ	ΠΑΤΡΕΩΝ	ΠΑΤΡΕΩΝ	Πάτραι	Οδός Ρήγα Φερραίου 93 - 97 και πλατεία Γεωργίου	Αστικά Κτίρια
Κτίριο στην οδό Ρήγα Φερραίου και Γεροκωστοπούλου 20 στην Πάτρα, ιδ. Κ. Αθανασόπουλου	ΑΧΑΪΑΣ	ΠΑΤΡΕΩΝ	ΠΑΤΡΕΩΝ	Πάτραι	Οδός Ρήγα Φερραίου και Γεροκωστοπούλου 20	Αστικά Κτίρια
Κέλυφος κτιρίου στην οδό Ρήγα Φερραίου και Παντανάσσης 17 στην Πάτρα, ιδ. Γ. Ανδριανόπουλου	ΑΧΑΪΑΣ	ΠΑΤΡΕΩΝ	ΠΑΤΡΕΩΝ	Πάτραι	Οδός Ρήγα Φερραίου και Παντανάσσης 17	Τμήματα Κτιρίου, Αστικά Κτίρια
Κτίριο στην οδό Σατωβριάνδου 11 στην Πάτρα, ιδ. Ιακώβου, Λουκά και Βασιλείου Σπηλιωτόπουλου	ΑΧΑΪΑΣ	ΠΑΤΡΕΩΝ	ΠΑΤΡΕΩΝ	Πάτραι	Οδός Σατωβριάνδου 11	Αστικά Κτίρια
Κτίριο στην οδό Σατωβριάνδου 15 στην Πάτρα, ιδ. κληρονόμων Κουραμπά	ΑΧΑΪΑΣ	ΠΑΤΡΕΩΝ	ΠΑΤΡΕΩΝ	Πάτραι	Οδός Σατωβριάνδου 15	Αστικά Κτίρια
Κτίριο στην οδό Σατωβριάνδου 15 στην Πάτρα, ιδ. Δ. Κουραμπά, Α. Ράγκου, Θ. Κουνινιώτη, Κ. Πεφάνη, Λ. Κουραμπά	ΑΧΑΪΑΣ	ΠΑΤΡΕΩΝ	ΠΑΤΡΕΩΝ	Πάτραι	Οδός Σατωβριάνδου 15	Αστικά Κτίρια
Κτίριο στην οδό Σατωβριάνδου 17 και Α. Μιχαλακοπούλου 18 στην Πάτρα, ιδ. Αθανασίου Παπανικολάου	ΑΧΑΪΑΣ	ΠΑΤΡΕΩΝ	ΠΑΤΡΕΩΝ	Πάτραι	Οδός Σατωβριάνδου 17 και Α. Μιχαλακοπούλου 18	Αστικά Κτίρια
Κτίριο στην οδό Σατωβριάνδου 9 και Τζουριτζ στην Πάτρα, ιδ.	ΑΧΑΪΑΣ	ΠΑΤΡΕΩΝ	ΠΑΤΡΕΩΝ	Πάτραι	Οδός Σατωβριάνδου 9 και Τζουριτζ	Αστικά Κτίρια

Νώντα Παππά						
Κτίριο στην οδό Σαχτούρη 15 στην Πάτρα, ιδ. Μαρίας Μύλωνος	ΑΧΑΪΑΣ	ΠΑΤΡΕΩΝ	ΠΑΤΡΕΩΝ	Πάτραι	Οδός Σαχτούρη 15	Αστικά Κτίρια
Κτίριο στην οδό Σαχτούρη 17 και Ρήγα Φερραίου στην Πάτρα, ιδ. Τάσου Παπαθεοδώρου	ΑΧΑΪΑΣ	ΠΑΤΡΕΩΝ	ΠΑΤΡΕΩΝ	Πάτραι	Οδός Σαχτούρη 17 και Ρήγα Φερραίου	Αστικά Κτίρια
Κτίριο στην οδό Σαχτούρη 18 στην Πάτρα, ιδ. "ΠΕΤΡΟΓΚΑΖ ΑΕ"	ΑΧΑΪΑΣ	ΠΑΤΡΕΩΝ	ΠΑΤΡΕΩΝ	Πάτραι	Οδός Σαχτούρη 18	Αστικά Κτίρια
Κτίριο Καζάκου στην οδό Σολωμού 30 και Καποδιστρίου στην Πάτρα, ιδ. Παντελή (πρώην Constan Hope Γαλάνη)	ΑΧΑΪΑΣ	ΠΑΤΡΕΩΝ	ΠΑΤΡΕΩΝ	Πάτραι	Οδός Σολωμού 30 και Καποδιστρίου	Αστικά Κτίρια
Κτίριο Σκαγιοπούλειου Κληροδοτήματος στην οδό Σολωμού και Ιεροθέου στην Πάτρα	ΑΧΑΪΑΣ	ΠΑΤΡΕΩΝ	ΠΑΤΡΕΩΝ	Πάτραι	Οδός Σολωμού και Ιεροθέου	Αστικά Κτίρια
Κτίριο στην οδό Σωτηριάδου 34 στην Πάτρα, ιδ. Ν. Μακρή και Χ. Κουτσοκώστα	ΑΧΑΪΑΣ	ΠΑΤΡΕΩΝ	ΠΑΤΡΕΩΝ	Πάτραι	Οδός Σωτηριάδου 34	Αστικά Κτίρια
Κτίριο στην οδό Τζουρτζ 2 στην Πάτρα, ιδ. Δημητρίου Ντώνη	ΑΧΑΪΑΣ	ΠΑΤΡΕΩΝ	ΠΑΤΡΕΩΝ	Πάτραι	Οδός Τζουρτζ 2	Αστικά Κτίρια
Όψεις του κτιρίου στην οδό Τζουρτζ 4 στην Πάτρα, ιδ. Διονυσίου και Λάουρας Πυλαρινού	ΑΧΑΪΑΣ	ΠΑΤΡΕΩΝ	ΠΑΤΡΕΩΝ	Πάτραι	Οδός Τζουρτζ 4	Τμήματα Κτιρίου, Αστικά Κτίρια
Κτίριο στην οδό Τζουρτζ 6 στην Πάτρα, ιδ. Δημητρίου, Αλέξανδρου και Ευθυμίου Δημητρακόπουλου. Αποχαρακτηρισμός	ΑΧΑΪΑΣ	ΠΑΤΡΕΩΝ	ΠΑΤΡΕΩΝ	Πάτραι	Οδός Τζουρτζ 6	Αστικά Κτίρια
Κτίριο στην οδό Τριών Ναυάρχων 21 στην Πάτρα, ιδ. Α. Παπασπυρόπουλου και Ν. Μπουρδόπουλου	ΑΧΑΪΑΣ	ΠΑΤΡΕΩΝ	ΠΑΤΡΕΩΝ	Πάτραι	Οδός Τριών Ναυάρχων 21	Αστικά Κτίρια
Κτίριο στην οδό Τριών Ναυάρχων και Καραϊσκάκη 231 στην Πάτρα, ιδ. Γ. Λαμπρόπουλου (πρώην Π. Παπαχρήστου)	ΑΧΑΪΑΣ	ΠΑΤΡΕΩΝ	ΠΑΤΡΕΩΝ	Πάτραι	Οδός Τριών Ναυάρχων και Καραϊσκάκη 231	Αστικά Κτίρια
Κτιριακό συγκρότημα στην οδό Τριών Ναυάρχων και Όθωνος Αμαλίας 112 στην Πάτρα, ιδ. Μ. Ανδριανόπουλου (πρώην Παναγή Βουρλούμη)	ΑΧΑΪΑΣ	ΠΑΤΡΕΩΝ	ΠΑΤΡΕΩΝ	Πάτραι	Οδός Τριών Ναυάρχων και Όθωνος Αμαλίας 112	Βιοτεχνία / Βιομηχανία
Κτίριο στην οδό Τσαμαδού 45 στην Πάτρα, φερόμενο ως ιδιοκτησία Αναστασίας Τραγουστή (τέως Χριστόπουλου ΕΕ)	ΑΧΑΪΑΣ	ΠΑΤΡΕΩΝ	ΠΑΤΡΕΩΝ	Πάτραι	Οδός Τσαμαδού 45	Αστικά Κτίρια
Κέλυφος κτιρίου στην οδό Υψηλάντου 101 στην Πάτρα, ιδ. Χρήστου και Χαραλάμπους Θανοπούλου	ΑΧΑΪΑΣ	ΠΑΤΡΕΩΝ	ΠΑΤΡΕΩΝ	Πάτραι	Οδός Υψηλάντου 101	Τμήματα Κτιρίου, Αστικά Κτίρια
Πηγάδι Αγίου Ανδρέου	ΑΧΑΪΑΣ	ΠΑΤΡΕΩΝ	ΠΑΤΡΕΩΝ	Πάτραι	Παρά το άλσος	Συστήματα

στην Πάτρα					Πατρών	Υδρευσης, Μοναστηριακά Συγκροτήματα, Θρησκευτικοί Χώροι
Αρχαιολογικός χώρος περίεξ του Ι. Ναού Αγίου Κωνσταντίνου	ΑΧΑΪΑΣ	ΠΑΤΡΕΩΝ	ΠΑΤΡΕΩΝ	Πάτραι	Παρά τους πρόποδας του όρους Κούκουρη	Αρχαιολογικές Θέσεις
Αρχαιολογικός χώρος στην περιοχή Ρωμαϊκού Υδραγωγείου Πάτρας	ΑΧΑΪΑΣ	ΠΑΤΡΕΩΝ	ΠΑΤΡΕΩΝ	Πάτραι	Περιοχή Αρόης και Ασυρμάτου, μεταξύ των οδών Αρτέμιδος και Π. Παυλοπούλου	Συστήματα Υδρευσης, Αρχαιολογικές Θέσεις
Πλατεία Αγίου Γεωργίου	ΑΧΑΪΑΣ	ΠΑΤΡΕΩΝ	ΠΑΤΡΕΩΝ	Πάτραι	Πλατεία Αγίου Γεωργίου	Οικιστικά Σύνολα
Κτίριο στην πλατεία Αγίου Γεωργίου στην Πάτρα, ιδ. Σωτηρίου Μιχαλόπουλου	ΑΧΑΪΑΣ	ΠΑΤΡΕΩΝ	ΠΑΤΡΕΩΝ	Πάτραι	Πλατεία Αγίου Γεωργίου	Αστικά Κτίρια
Κτίριο Δημοτικού Θεάτρου στην πλατεία Γεωργίου Α' στην Πάτρα	ΑΧΑΪΑΣ	ΠΑΤΡΕΩΝ	ΠΑΤΡΕΩΝ	Πάτραι	Πλατεία Γεωργίου Α'	Θέατρα / Ωδεία
Κτίριο στην πλατεία Γεωργίου Α' στην Πάτρα, ιδ. του Εμπορικού Συλλόγου Πατρών	ΑΧΑΪΑΣ	ΠΑΤΡΕΩΝ	ΠΑΤΡΕΩΝ	Πάτραι	Πλατεία Γεωργίου Α'	Αστικά Κτίρια
Κέλυφος κτιρίου στην πλατεία Γεωργίου Α' 21 και Κορίνθου 283 στην Πάτρα, ιδ. του Ταχυδρομικού Ταμειευτηρίου	ΑΧΑΪΑΣ	ΠΑΤΡΕΩΝ	ΠΑΤΡΕΩΝ	Πάτραι	Πλατεία Γεωργίου Α' 21 και Κορίνθου 283	Τμήματα Κτιρίου, Αστικά Κτίρια
Κτίριο στην πλατεία Γεωργίου Α' 1γ στην Πάτρα, ιδ. Κοτρωνόπουλου	ΑΧΑΪΑΣ	ΠΑΤΡΕΩΝ	ΠΑΤΡΕΩΝ	Πάτραι	Πλατεία Γεωργίου Α' 1γ	Αστικά Κτίρια
Κτίριο στην πλατεία Γεωργίου Α' και Γεροκωστοπούλου 23 στην Πάτρα, ιδ. Ανδρέα Αντωνόπουλου	ΑΧΑΪΑΣ	ΠΑΤΡΕΩΝ	ΠΑΤΡΕΩΝ	Πάτραι	Πλατεία Γεωργίου Α' και Γεροκωστοπούλου 23	Αστικά Κτίρια
Πλατεία Καποδιστρίου και τμήματα των οδών Ερμού και Υψηλάντου στην Πάτρα	ΑΧΑΪΑΣ	ΠΑΤΡΕΩΝ	ΠΑΤΡΕΩΝ	Πάτραι	Πλατεία Καποδιστρίου και τμήματα των οδών Ερμού και Υψηλάντου	Οικιστικά Σύνολα

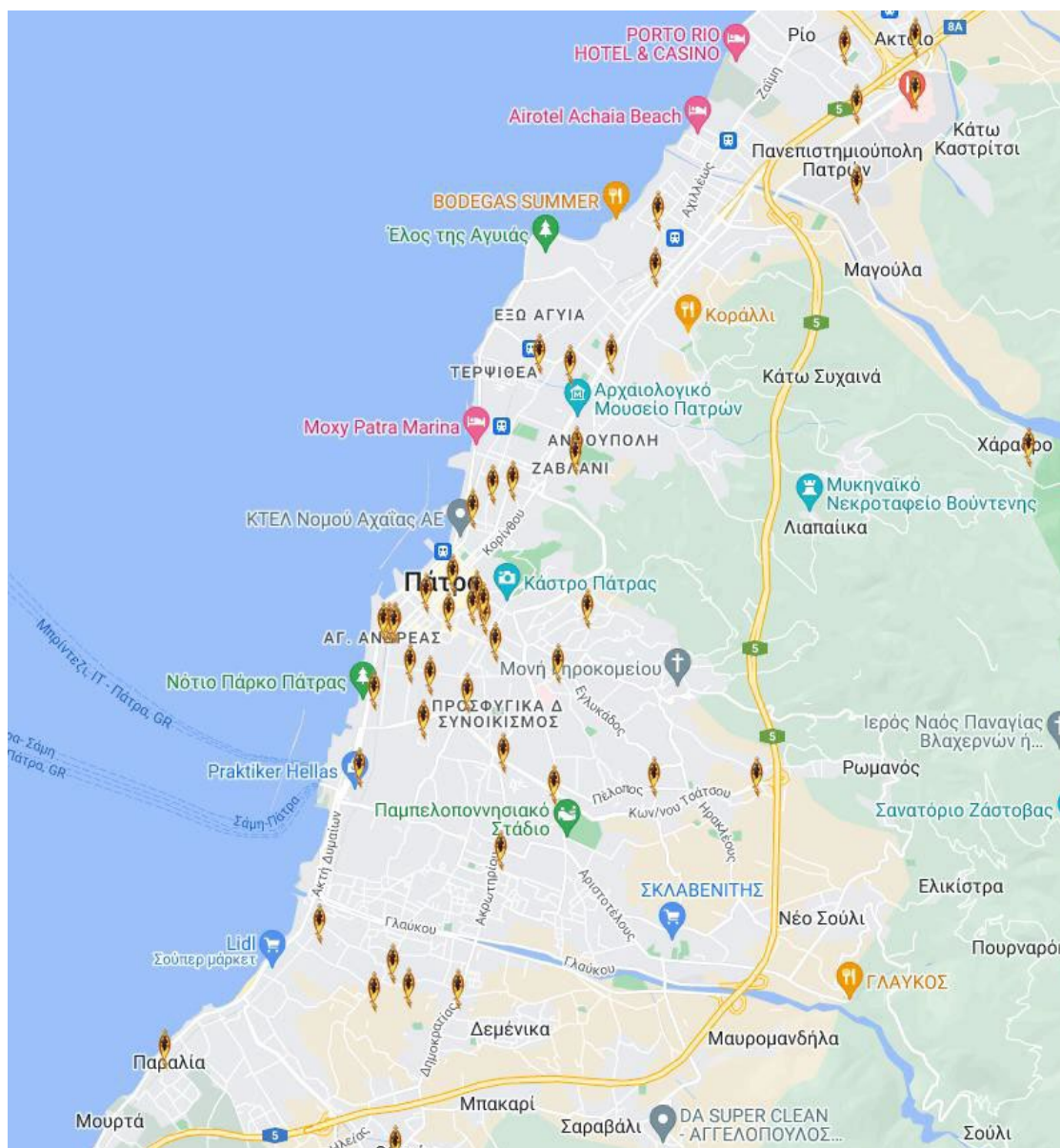
Όνομασία Μνημείου	Νομός	Δήμος	Διαμέρισμα	Οικισμός	Θέση	Είδος Μνημείου
Κτίριο στην πλατεία Παντοκράτορος 46 στην Πάτρα, ιδ. Π. Παπαϊωάννου	ΑΧΑΪΑΣ	ΠΑΤΡΕΩΝ	ΠΑΤΡΕΩΝ	Πάτραι	Πλατεία Παντοκράτορος 46	Αστικά Κτίρια
Κτίριο στην πλατεία Υψηλών Αλωνίων στην Πάτρα, ιδ. Χρυσούλας Σκρεμμύδα	ΑΧΑΪΑΣ	ΠΑΤΡΕΩΝ	ΠΑΤΡΕΩΝ	Πάτραι	Πλατεία Υψηλών Αλωνίων	Καφενεία, Αστικά Κτίρια
Κτίριο στην πλατεία Υψηλών Αλωνίων 25 και Μεσολογγίου στην Πάτρα, φερόμενο ως ιδιοκτησία Ανδρέα Γκολφινόπουλου	ΑΧΑΪΑΣ	ΠΑΤΡΕΩΝ	ΠΑΤΡΕΩΝ	Πάτραι	Πλατεία Υψηλών Αλωνίων 25 και Μεσολογγίου	Αστικά Κτίρια
Κτίριο στην πλατεία Υψηλών Αλωνίων και Δράκου στην Πάτρα,	ΑΧΑΪΑΣ	ΠΑΤΡΕΩΝ	ΠΑΤΡΕΩΝ	Πάτραι	Πλατεία Υψηλών Αλωνίων και Δράκου	Αστικά Κτίρια

ιδ. Παναχαϊκής Γυμναστικής Ενώσεως. Αποχαρακτηρισμός						
Αρχαιολογικός Χώρος στα Ψηλά Αλώνια	ΑΧΑΪΑΣ	ΠΑΤΡΕΩΝ	ΠΑΤΡΕΩΝ	Πάτρα	πλατεία Ψηλά Αλώνια, οδοί Κανάρη, Σαχτούρη, Αθ. Διάκου και Κανάρη	Αρχαιολογικές Θέσεις
Φρούριο Πατρών	ΑΧΑΪΑΣ	ΠΑΤΡΕΩΝ	ΠΑΤΡΕΩΝ	Πάτρα	Στην πόλη	Αμυντικά Συγκροτήματα, Κάστρα / Φρούρια
Κτίριο στην οδό Γερμανού και Μπακαούρη, ιδ. Ιωάννη Μπουρδόπουλου	ΑΧΑΪΑΣ	ΠΑΤΡΕΩΝ	ΠΑΤΡΕΩΝ	Πάτρα	συμβολή των οδών Γερμανού και Μπακαούρη	Αστικά Κτίρια
Ι. Ναός Αγίας Αικατερίνης στην Πάτρα	ΑΧΑΪΑΣ	ΠΑΤΡΕΩΝ	ΠΑΤΡΕΩΝ	Πάτρα	Συνοικία Γύφτικα	Ιερόι Ναοί Χριστιανικοί, Θρησκευτικοί Χώροι
Αρχαιολογικός χώρος στο όρος Όρτος. Καθορισμός ζωνών προστασίας Α και Β	ΑΧΑΪΑΣ	ΠΑΤΡΕΩΝ	ΡΙΟΥ			Ακροπόλεις, Αμυντικά Συγκροτήματα, Αρχαιολογικές Θέσεις, Οικιστικά Σύνολα
Αρχαιολογικός χώρος στη θέση "Μεταμόρφωση του Σωτήρος" Ψαθοπύργου	ΑΧΑΪΑΣ	ΠΑΤΡΕΩΝ	ΡΙΟΥ		"Μεταμόρφωση του Σωτήρος"	Αμυντικά Συγκροτήματα, Νεκρικοί Χώροι και Μνημεία, Αρχαιολογικές Θέσεις, Οικιστικά Σύνολα
Αρχαιολογικός χώρος στη θέση "Λιβάδι" Ψαθοπύργου	ΑΧΑΪΑΣ	ΠΑΤΡΕΩΝ	ΡΙΟΥ		"Λιβάδι"	Αρχαιολογικές Θέσεις, Οικιστικά Σύνολα
Αρχαιολογικός χώρος Άνω Καστρισιού	ΑΧΑΪΑΣ	ΠΑΤΡΕΩΝ	ΡΙΟΥ		"Παναγιά", "Τσίπηρα", "Ψαρούλι", "Ψαραγορά"	Αρχαιολογικές Θέσεις, Οικιστικά Σύνολα
Αρχαιολογικός χώρος "Παλαιομονάστηρο" δ.δ. Αραχοβιτικών Ρίου	ΑΧΑΪΑΣ	ΠΑΤΡΕΩΝ	ΡΙΟΥ		Παλαιομονάστηρο	Λουτρά
Κτίριο στο Ακταίο, ιδ. Σοφίας Μπαρού	ΑΧΑΪΑΣ	ΠΑΤΡΕΩΝ	ΡΙΟΥ	Ακταίο (τ.Βερναρδαίικα)		Αστικά Κτίρια
Ι. Ναός Αγίου Βασιλείου στο Πλατάκι	ΑΧΑΪΑΣ	ΠΑΤΡΕΩΝ	ΡΙΟΥ	Πλατάκιον		Ιερόι Ναοί Χριστιανικοί, Θρησκευτικοί Χώροι
Ι. Ναός Αγίου Νικολάου στο Πλατάκι	ΑΧΑΪΑΣ	ΠΑΤΡΕΩΝ	ΡΙΟΥ	Πλατάκιον		Ιερόι Ναοί Χριστιανικοί, Θρησκευτικοί Χώροι
Αρχαιολογικός Χώρος της κώπης του χειμάρου "Ξυλοκέρα"	ΑΧΑΪΑΣ	ΠΑΤΡΕΩΝ	ΡΙΟΥ	Πλατάκιον	από το ύψος του ναού του Αγίου Νικολάου μέχρι τη γέφυρα της Εθνικής Οδού Κορίνθου-Πατρών	Αρχαιολογικές Θέσεις, Οικιστικά Σύνολα
Σιδηροδρομικός Σταθμός ΡΙΟ	ΑΧΑΪΑΣ	ΠΑΤΡΕΩΝ	ΡΙΟΥ	Ρίον (τ.Άγιος Γεώργιος Ρίου)		Σιδηροδρομικοί Σταθμοί
Παρεκκλήσι Αγίας Λουκίας στο Ρίο, ιδ. Ζαΐμη	ΑΧΑΪΑΣ	ΠΑΤΡΕΩΝ	ΡΙΟΥ	Ρίον (τ.Άγιος Γεώργιος Ρίου)	Κτήμα Ζαΐμη	Ιερόι Ναοί Χριστιανικοί, Θρησκευτικοί

						Χώροι
Κάστρο Ρίου (Κάστρο του Μωρηά)	ΑΧΑΪΑΣ	ΠΑΤΡΕΩΝ	ΡΙΟΥ	Ρίον (τ.Άγιος Γεώργιος Ρίου)	Στο ακρωτήριο Ρίο	Αμυντικά Συγκροτήματα, Κάστρα / Φρούρια

2.3. ΕΚΚΛΗΣΙΕΣ

Εντός του Δήμου Πατρέων υπάρχουν αρκετές εκκλησίες παλαιές και νεότερες. Ο εκκλησιαστικός τουρισμός έχει την τιμητική του ιδιαίτερα τις περιόδους μεγάλων θρησκευτικών εορτών. Παρακάτω είναι ο χάρτης με σημειωμένες τις θέσεις όλων των εκκλησιών εντός του Δήμου Πατρέων.



Εικόνα 2. Θέσεις εκκλησιών Πάτρας.

Παρακάτω παρουσιάζονται αναλυτικά τα ονόματα των εκκλησιών.

- Άγιος Ανδρέας Πατρών (νέος ναός)
- Παντοκράτορας
- Ευαγγελίστρια
- Αγία Σοφία
- Άγιος Νικόλαος
- Άγιος Διονύσιος
- Άγιος Κωνσταντίνος & Ελένη Αγυιάς
- Άγιος Ελευθέριος
- Αγία Τριάδα
- Άγιος Αιμιλιανός
- Απόστολος Παύλος
- Άγιος Γεράσιμος
- Αγία Βαρβάρα
- Άγιος Ιωάννης ο Ρώσος
- Άγιος Κωνσταντίνος & Ελένη Αρόης
- Αγία Ειρήνη Ριγανόκαμπου
- Άγιος Βασίλειος Βραχνεϊκών
- Άγιος Γεώργιος Ρίου
- Παναγιά Βοήθεια ΠΠΝΠ
- Αγία Βαρβάρα Ακταίου
- Τριών Ιεραρχών Πανεπιστημίου Πατρών
- Άγιος Χριστόφορος Ρίου
- Ζωοδόχος Πηγή
- Άγιος Παντελεήμων
- Εισόδια Θεοτόκου
- Άγιος Αλέξιος
- Άγιος Στυλιανός (παρεκκλήσι)
- Αγίων Αποστόλων
- Κοιμήσεως της Θεοτόκου Παραλίας
- Άγιος Ανδρέας Εγλυκάδος
- Άγιος Γεώργιος Ιτεών
- Άγιος Γεώργιος Λάγγουρα
- Άγιος Δημήτριος
- Παντάνασσα
- Κοιμήσεως της Θεοτόκου Οβρυάς
- Άγιος Κωνσταντίνος & Ελένη Βελβιτσίου
- Γραφεία Ιεράς Μητροπόλεως Πατρών
- Άγιος Ιωάννης ο Θεολόγος
- Τηλεοπτικός & Ραδιοφωνικός Σταθμός Λύχνος
- Άγιος Ανδρέας Πατρών (παλαιός ναός)
- Άγιος Νεκτάριος
- Άγιος Σπυρίδων Λεύκας
- Άγιος Μηνάς
- Άγιος Νικόλαος Λεύκας
- Μεταμόρφωση Σωτήρος
- Αγία Παρασκευή
- Αγίων Αγγέλων
- Παναγιά Αλεξιούτισσα
- Άγιος Μήλος

2.4. ΜΟΥΣΕΙΑ

Νέο Αρχαιολογικό Μουσείο Πάτρας

Το Νέο Αρχαιολογικό Μουσείο Πάτρας είναι ένα μοντέρνο έργο, που επικεντρώνεται στην έκθεση διαφόρων αρχαιολογικών ευρημάτων, από τη Μυκηναϊκή μέχρι και την Ύστερη Ρωμαϊκή εποχή, που ανακαλύφθηκαν στην ευρύτερη περιοχή της Αχαΐας. Τόσο ο εξαιρετικά δυναμικός σχεδιασμός της έκθεσης όσο και ο τρόπος με τον οποίο προβάλλονται τα αντικείμενα κινούν το ενδιαφέρον του επισκέπτη για εξερεύνηση και γνώση.

Τα σχέδια για τη δημιουργία του μουσείου είχαν αναγγελθεί από την εποχή που η Μελίνα Μερκούρη ήταν Υπουργός Πολιτισμού ενώ έγιναν από τον αρχιτέκτονα Θεοφάνη Μπομπότη ωστόσο η ανέγερσή του ξεκίνησε το 2004 και κόστισε 25 εκατομμύρια ευρώ. Τα εγκαίνια από την άλλη έγιναν στις 24 Ιουλίου 2009.

Το μουσείο καταλαμβάνει έκταση 28.000m², με τους εσωτερικούς χώρους να φτάνουν τα 8.000m². Το εντυπωσιακό κτήριο του μουσείου εδράζεται στην βόρεια είσοδο της πόλης επί της Νέας Εθνικής Οδού Πατρών-Αθηνών. Οπτικά αποτελεί μια κατασκευή με αρμονία στην εξωτερική του όψη και τον περιβάλλοντα χώρο. Ένας σφαιρικός θόλος με επένδυση φύλλων τιτανίου δεσπόζει μέσα σε τεχνητή λίμνη, σημαίνοντας τη σχέση της πόλης των Πατρών με το υγρό στοιχείο. Χωρίζεται σε τρεις αίθουσες με τις αντίστοιχες θεματικές ενότητες. Λειτουργεί με τον τρόπο προβολής όλων των σύγχρονων μουσείων του κόσμου, δηλαδή πολλά από τα εκθέματα δεν βρίσκονται κλεισμένα σε προθήκες, αλλά στέκονται ελεύθερα στον χώρο. Η ξενάγηση στους χώρους γίνεται μόλις σε μικρό χρονικό διάστημα μέσω πανοραμικών διαδρομών και σύγχρονης τεχνολογίας με σκοπό την επικοινωνία με όλους τους χώρους.

Οι θησαυροί του Αρχαιολογικού Μουσείου Πατρών

Το μουσείο φιλοξενεί τους αρχαιολογικούς θησαυρούς της Πάτρας, της ευρύτερης περιοχής και της δυτικής Αχαΐας γενικότερα, καλύπτοντας όλο το φάσμα της αρχαιότητας από το 3000 π.χ. έως τον 4ο αι. μ.Χ. Ρωμαϊκά ψηφιδωτά, σημαντικά γλυπτά - όπως το λίθινο άγαλμα της Αθηνάς - μυκηναϊκά αγγεία και όπλα, κτερίσματα και πολλά άλλα εκθέματα σας δίνουν μια παραστατική εικόνα του δημόσιου, ιδιωτικού και θρησκευτικού βίου της αρχαίας Αχαΐας. Η έκθεση των ευρημάτων είναι οργανωμένη κατά τέτοιο τρόπο, ώστε να απολαύσετε ένα βιωματικό ταξίδι στο παρελθόν της πόλης των Πατρών και της ευρύτερης περιοχής. Ιδιαίτερο ενδιαφέρον παρουσιάζει η έκθεση των ψηφιδωτών τα οποία, παρά τον μεγάλο όγκο τους, παρουσιάζονται σε κατακόρυφα επίπεδα δημιουργώντας πολύχρωμα πετάσματα ανάμεσα στα οποία διέρχεται ο επισκέπτης. Μπορείτε να τα θαυμάσετε από κοντά, όπως έχουν μεταφερθεί ολόκληρα και σε άριστη κατάσταση από τις ρωμαϊκές βίλες στις οποίες βρέθηκαν. Ολόκληροι τάφοι, σαρκοφάγοι, μέρος μιας αστικής κατοικίας ρωμαϊκών χρόνων και ένα πολυτελές ιδιωτικό λουτρό συμπληρώνουν το πανόραμα της έκθεσης. Οι θεματικές ενότητες για την υφαντική, το ψάρεμα, το κυνήγι, τη διακόσμηση κατοικίας, τις κομμώσεις και τον καλλωπισμό, τα κοσμήματα, την ενδυμασία, το παιχνίδι και τον ερωτικό βίο προσφέρουν ιδιαίτερα ενδιαφέρουσες

πληροφορίες για τη ζωή και τα ενδιαφέροντα των ανθρώπων της εποχής. Τέλος, πριν από την αναχώρησή σας, μην παραλείψετε να προμηθευτείτε αναμνηστικά αντικείμενα και εκπαιδευτικό υλικό από το εκθετήριο και πωλητήριο του ΤΑΠ, που λειτουργεί στον χώρο του μουσείου.

Μουσείο επιστήμης και τεχνολογίας

Το Μουσείο Επιστημών και Τεχνολογίας λειτουργεί στον χώρο της Πανεπιστημιούπολης. Θεσμοθετήθηκε το 2001, ως Εργαστήριο της Σχολής Θετικών Επιστημών και άνοιξε στο κοινό το 2009. Απευθύνεται όμως σε όλη την πανεπιστημιακή κοινότητα, αλλά και σε κάθε άτομο, που θα ήθελε να γνωρίσει κάποιες πτυχές των επιστημών και της τεχνολογίας με απλό και ευχάριστο τρόπο. Στο ΜΕΤ λειτουργεί μόνιμη έκθεση με θέμα «Οι τηλεπικοινωνίες στη ζωή μας» και διοργανώνεται ένας αριθμός περιοδικών εκθέσεων κάθε χρόνο με θέματα που άπτονται των επιστημών και της τεχνολογίας, του περιβάλλοντος, αλλά και της σχέσης της επιστήμης με την τέχνη. Συνδιάζει την εκπαίδευση τον εθελοντισμό αλλά και την τεχνολογία με άλλες υπηρεσίες του Πανεπιστημίου. Το Μουσείο Επιστημών και Τεχνολογίας δίνει τη δυνατότητα στους φοιτητές όχι μόνο να επισκεφτούν τις εκθέσεις του και να παρακολουθήσουν τις ποικίλες δραστηριότητές του, αλλά και να συμμετάσχουν στην οργάνωση και υλοποίηση των περιοδικών εκθέσεων, των εκπαιδευτικών δράσεων, των εκδηλώσεών του και όλων των δραστηριοτήτων του μέσω εθελοντισμού, παιδαγωγικής επάρκειας και πρακτικής άσκησης.

Οι κύριοι στόχοι του Μουσείου Επιστημών και Τεχνολογίας Π. Π. είναι:

- Η άμεση σύνδεση του Πανεπιστημίου με την κοινωνία
- Η εισαγωγή της τεχνολογίας στις ζωές των φοιτητών, των μαθητών, των εκπαιδευτικών και της κοινωνίας.
- Η σύνδεση των τριών βαθμίδων της εκπαίδευσης.
- Η διάδοση της επιστήμης σε όσο το δυνατόν περισσότερα επίπεδα.
- Η επαφή του κοινού με την πρόοδο της επιστήμης και τα τελευταία επιτεύγματά της.
- Η κατανόηση θεμάτων της επιστήμης και της τεχνολογίας με τα οποία το κοινό είναι καθημερινά σε επαφή και αγνοεί ή θα ήθελε να μάθει περισσότερα.
- Η δημιουργία ενός σημαντικού εκπαιδευτικού εργαλείου για τη διδασκαλία της Ιστορίας της Επιστήμης και Τεχνολογίας, δίνοντας τη δυνατότητα στο κοινό να αποκτήσει βιώματα.

ΜΟΥΣΕΙΟ ΛΑΪΚΗΣ ΤΕΧΝΗΣ ΠΑΤΡΩΝ

Ανήκει στο Πολιτιστικό Κέντρο Πατρών, που είναι νομικό πρόσωπο ιδιωτικού δικαίου, και υπάγεται στην εποπτεία και τον έλεγχο του Υπουργείου Πολιτισμού. Αποσκοπεί στην συγκέντρωση, προβολή αλλά και προστασία οποιουδήποτε λαογραφικού υλικού της πόλης αλλά και μεταλαμπάδευσης μέσω εκπαιδευτικών προγραμμάτων. Το Μουσείο ιδρύθηκε τον Ιανουάριο του 1977 και λειτούργησε τον ίδιο χρόνο. Τον Ιούνιο του 1977 εγκαινιάστηκε από τον Υπουργό Προεδρίας τότε κ. Κωστή Στεφανόπουλο, σημερινό Πρόεδρο Δημοκρατίας.

Δημιούργημα της ιδιωτικής πρωτοβουλίας και της αγάπης των μελών του πολιτιστικού κέντρου αλλά και πολλών Πατρινών και φορέων της πόλης μας, από τον Ιούνιο του 1977 μέχρι τον Ιούνιο του 1980 λειτούργησε με τη λαογραφική συλλογή της συμπολίτιδος κ. Χρυσής Γιαννοπούλου. Από τον Ιούλιο του 1980, ανακαινισμένο ριζικά και με υλικό που ανήκει στην κυριότητά τον, συνεχίζει τη λειτουργία του. Το λαογραφικό αυτό υλικό, αγροτικό κυρίως, συγκεντρώθηκε με πολύ κόπο και προέρχεται από δωρεές μελών και φίλων του Κέντρου και από αγορές, για τις οποίες δαπανήθηκαν σημαντικά ποσά. Δυστυχώς όμως το Μουσείο Λαϊκής Τέχνης έχει εμπλακεί σε δικαστικούς αγώνες με τη νέα Διοίκηση του Σκαγιοπουλείου Κληροδοτήματος, η οποία ζητεί την απομάκρυνσή του από το συγκεκριμένο χώρο, ενώ η σύμβαση του χρησιδανείου λήγει το 2002.

ΚΕΦΑΛΑΙΟ 3. ΥΦΙΣΤΑΜΕΝΗ ΨΗΦΙΟΠΟΙΗΣΗ

3.1 ΑΡΧΑΙΟΛΟΓΙΚΟ ΚΤΗΜΑΤΟΛΟΓΙΟ

Το Εθνικό Αρχείο Μνημείων

Η συγκρότηση και λειτουργία του Εθνικού Αρχείου Μνημείων προβλέπεται από το άρθρο 4 του Ν. 4858/2021 «Κύρωση Κώδικα νομοθεσίας για την προστασία των αρχαιοτήτων και εν γένει της πολιτιστικής κληρονομιάς» (ΦΕΚ 220/Α/19.11.2021), σύμφωνα με το οποίο “Τα μνημεία καταγράφονται, τεκμηριώνονται και καταχωρούνται στο Εθνικό Αρχείο Μνημείων, που τηρείται στο Υπουργείο Πολιτισμού”.

Το Εθνικό Αρχείο Μνημείων συναπαρτίζεται από τις εξής επιμέρους ενότητες:

1. Ψηφιακές Συλλογές Κινητών Μνημείων (ΚΜ). Περιλαμβάνει τα κινητά μνημεία που προστατεύονται σύμφωνα με τις διατάξεις του Ν. 4858/2021.
2. Αρχαιολογικό Κτηματολόγιο (ΑΚ). Περιλαμβάνει τα ακίνητα μνημεία, τους αρχαιολογικούς χώρους και ιστορικούς τόπους της Επικράτειας και εξυπηρετείται από το ΟΠΣ του ΑΚ.
3. Ιστορικό Αρχείο Αρχαιοτήτων και Αναστηλώσεων (Ιστορικό Αρχείο). Πρόκειται για το φυσικό Αρχείο της Αρχαιολογικής Υπηρεσίας, το οποίο επίσης εξυπηρετείται από ΟΠΣ μέσω του οποίου πραγματοποιείται η διαχείριση και προβολή των τεκμηρίων στο ενδιαφερόμενο κοινό.

Η Διεύθυνση Διαχείρισης Εθνικού Αρχείου Μνημείων

Η Διεύθυνση Διαχείρισης Εθνικού Αρχείου Μνημείων (ΔΔΕΑΜ) είναι συνάμα ο θεματοφύλακας του Εθνικού Αρχείου Μνημείων, ένα ζωντανό κύτταρο έρευνας και μια πύλη πληροφόρησης γύρω από τα μνημεία της Επικράτειας στην υπηρεσία των πολιτών. Αποτελεί Κεντρική Υπηρεσία του Υπουργείου Πολιτισμού και Αθλητισμού και υπάγεται στη Γενική Διεύθυνση Αρχαιοτήτων και Πολιτιστικής Κληρονομιάς.

Στους επιχειρησιακούς στόχους της Διεύθυνσης συγκαταλέγονται:

1. Η συγκρότηση και διαχείριση του Εθνικού Αρχείου Μνημείων και του Αρχαιολογικού Κτηματολογίου και
2. Η τήρηση του Ιστορικού Αρχείου Αρχαιοτήτων και Αναστηλώσεων, καθώς και η εκπόνηση προγραμμάτων και οριζόντιων σχεδίων δράσης στους ανωτέρω τομείς.

Τη Διεύθυνση Διαχείρισης Εθνικού Αρχείου Μνημείων απαρτίζουν τα εξής τρία Τμήματα:

Τμήμα Διαχείρισης Εθνικού Αρχείου Μνημείων και Αρχαιολογικού Κτηματολογίου, στην αρμοδιότητα του οποίου υπάγονται θέματα που αφορούν:

Στη συγκρότηση, τήρηση και διαχείριση του Εθνικού Αρχείου Μνημείων και του Αρχαιολογικού Κτηματολογίου, σε συνεργασία με τις συναρμόδιες Διευθύνσεις του ΥΠ.ΠΟ.Α., την κατάρτιση των επιστημονικών προτύπων καταγραφής, τεκμηρίωσης και καταχώρισης στοιχείων σε αυτά, την κωδικοποίηση της σχετικής επιστημονικής και τεχνικής ορολογίας, καθώς και τον καθορισμό των αντίστοιχων προδιαγραφών ψηφιοποίησης και ψηφιακής διαχείρισης, με βάση τα ισχύοντα διεθνή πρότυπα και την εκάστοτε διαθέσιμη τεχνολογία. Επίσης, τη διαμόρφωση των απαιτήσεων, το λογικό, εννοιολογικό και επιστημονικό σχεδιασμό, καθώς και την επιτελική διαχείριση της λειτουργίας των εξειδικευμένων πληροφορικών συστημάτων υποστήριξης του Εθνικού Αρχείου Μνημείων και του Αρχαιολογικού Κτηματολογίου.

Στη μέριμνα για την εμπέδωση, διάχυση και εφαρμογή της τεχνογνωσίας και των διεθνών καλών πρακτικών σε θέματα ψηφιοποίησης, ψηφιακής καταγραφής, τεκμηρίωσης και διαχείρισης της πολιτιστικής κληρονομιάς, καθώς και την παρακολούθηση των σχετικών οδηγιών και αποφάσεων των οργάνων της Ευρωπαϊκής Ένωσης και άλλων διεθνών οργανισμών.

Στην καταχώριση στο Εθνικό Αρχείο Μνημείων των ανά τριετία πορισμάτων επιθεώρησης της κατάστασης των ακινήτων μνημείων της Χώρας και τη σύνταξη του σχετικού επιστημονικού προτύπου καταγραφής και τεκμηρίωσης σε συνεργασία με τις συναρμόδιες Υπηρεσίες.

Στον προγραμματισμό και τη σχεδίαση προγραμμάτων και οριζόντιων δράσεων ψηφιοποίησης και ψηφιακής καταγραφής, τεκμηρίωσης, διαχείρισης και προβολής της πολιτιστικής κληρονομιάς, την υλοποίηση και το συντονισμό των εκπονούμενων δράσεων σε συνεργασία με τις συναρμόδιες Υπηρεσίες του Υπουργείου ή σε σύμπραξη με άλλους δημόσιους και ιδιωτικούς φορείς, την παρακολούθηση της εφαρμογής τους και την αξιολόγηση των αποτελεσμάτων τους.

Στη διαμόρφωση και επικαιροποίηση της πολιτικής για την επιβολή και το ύψος των τελών εν γένει απεικόνισης αρχαίων, χρήσης εικόνων και κειμένων σε ηλεκτρονικές εκδόσεις και μέσα, με εμπορικό ή μη σκοπό.

Στην παρακολούθηση θεμάτων που αφορούν στην απεικόνιση των μνημείων της πολιτιστικής κληρονομιάς, ιδίως σε θέματα απεικόνισης με ΤΠΕ στο διαδίκτυο και σε ψηφιακές εφαρμογές.

Τμήμα Διαχείρισης Ιστορικού Αρχείου Αρχαιοτήτων και Αναστηλώσεων, στην αρμοδιότητα του οποίου υπάγονται θέματα που αφορούν:

Στην τήρηση του αρχείου των Υπηρεσιών των Αρχαιοτήτων και των Υπηρεσιών Αναστήλωσης από την σύστασή τους μέχρι σήμερα και ειδικότερα την ταξινόμηση, καταγραφή, τεκμηρίωση, ευρετηρίαση, ψηφιοποίηση, αρχειοθέτηση, συντήρηση, διαφύλαξη, αξιοποίηση και διασφάλιση της προσβασιμότητας του ανωτέρω αρχειακού υλικού σε κάθε ενδιαφερόμενο.

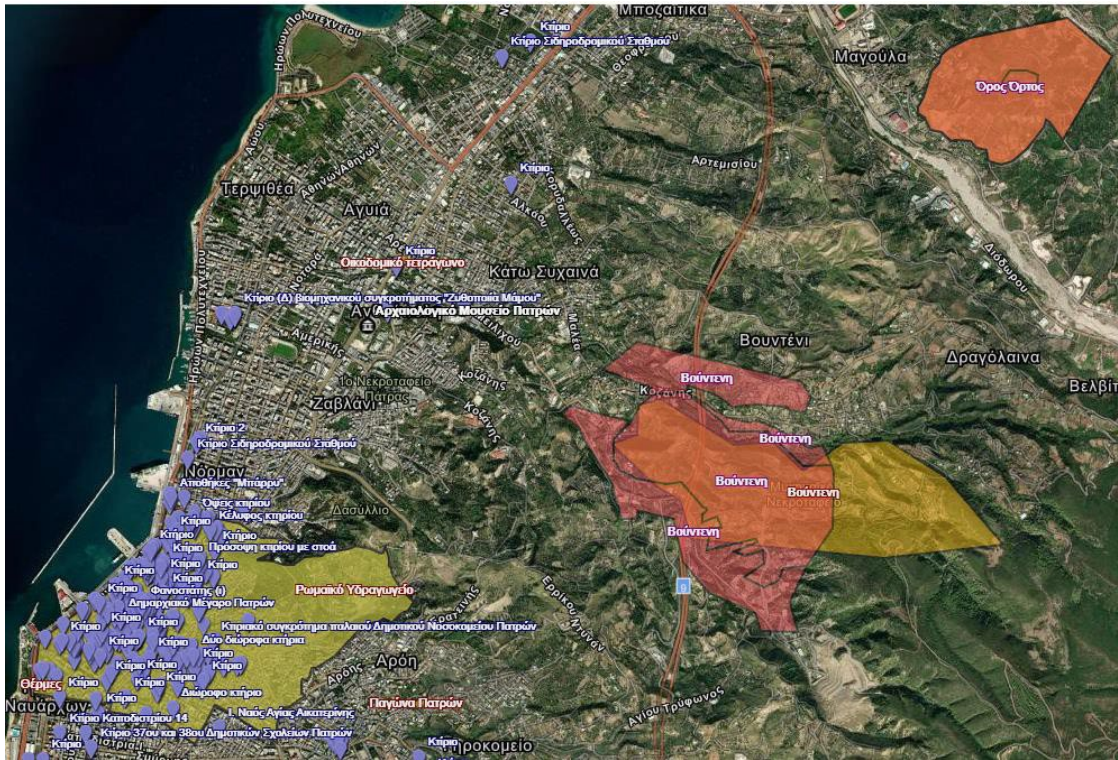
Στον καθορισμό των προτύπων και προδιαγραφών καταγραφής, τεκμηρίωσης, ηλεκτρονικής καταχώρισης και ψηφιοποίησης του ανωτέρω αρχειακού υλικού, με βάση τα ισχύοντα διεθνή πρότυπα και τις διεθνώς αποδεκτές καλές πρακτικές.

Τμήμα Υποστήριξης Λειτουργίας, το οποίο είναι αρμόδιο για:

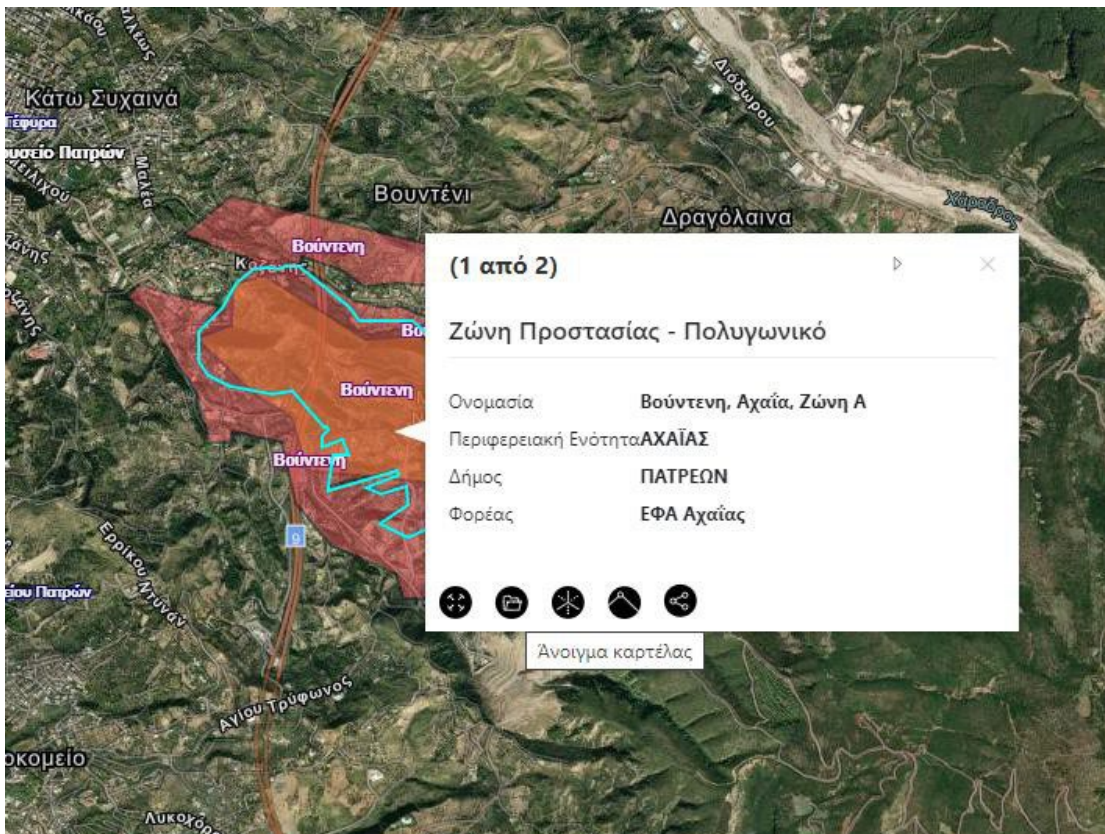
1. Τη γραμματειακή υποστήριξη της Διεύθυνσης.
2. Τη διαχείριση και τη διεκπεραίωση των οικονομικών υποχρεώσεων και θεμάτων της Διεύθυνσης.
3. Την τήρηση αρχείου και πρωτοκόλλου της Διεύθυνσης.
4. Τα θέματα προσωπικού.



Εικόνα 3. Θέαση Αρχαιολογικού Κτηματολογίου.



Εικόνα 4. Περιοχή Δήμου Πατρέων.



Εικόνα 5. Παροχή πληροφοριών.

Το Περιεχόμενο της Πύλης

Η Διαδικτυακή Πύλη αντλεί το περιεχόμενό της από το Ολοκληρωμένο Πληροφοριακό Σύστημα (ΟΠΣ) του Αρχαιολογικού Κτηματολογίου του Υπουργείου Πολιτισμού και Αθλητισμού. Σήμερα περιλαμβάνει 17.000 μνημεία, 3.100 αρχαιολογικούς χώρους, 420 ιστορικούς τόπους, 844 ζώνες προστασίας και 220 μουσεία.

Οι εγγραφές μπορεί να εμπλουτίζονται ή και να τροποποιούνται με νέα στοιχεία από το Αρχείο της ΔΔΕΑΜ, αλλά και ανάλογα με τις κηρύξεις, οριοθετήσεις, αναοριοθετήσεις που πραγματοποιούν οι αρμόδιες Υπηρεσίες του Υπουργείου Πολιτισμού και Αθλητισμού.

Η Πύλη περιλαμβάνει μόνον τους κηρυγμένους και οριοθετημένους αρχαιολογικούς χώρους και ιστορικούς τόπους. Ως εκ τούτου δεν συμπεριλαμβάνονται σε αυτή περιοχές αρχαιολογικής σημασίας για τις οποίες δεν έχουν εκδοθεί πράξεις κήρυξης. Εξάλλου, βάσει του Ν. 4858/2021 «Κύρωση Κώδικα νομοθεσίας για την προστασία των αρχαιοτήτων και εν γένει της πολιτιστικής κληρονομιάς» (ΦΕΚ 220/Α/19.11.2021), η προστασία των μνημείων και των αρχαιολογικών χώρων που χρονολογούνται μέχρι το 1830 είναι αυτόματη, χωρίς να απαιτείται η δημοσίευση διοικητικής πράξης. Ακίνητα προγενέστερα των εκάστοτε εκατό τελευταίων ετών που δεν έχουν κηρυχθεί ως νεώτερα μνημεία από το ΥΠΠΟΑ, δεν περιλαμβάνονται στην Πύλη, ωστόσο, η κατεδάφισή τους ή η εκτέλεση εργασιών σε αυτά δεν επιτρέπεται χωρίς την έγκριση των Υπηρεσιών του ΥΠΠΟΑ (Ν. 4858/2021, άρθ. 6, παρ. 10). Σημειώνεται επίσης ότι δεν έχουν δημοσιοποιηθεί στην Πύλη περίπου 4000 ακίνητα χερσαία μνημεία που δεν είναι γεωχωρικά εντοπισμένα. Σε ό,τι αφορά στους ενάλιους αρχαιολογικούς χώρους, παρέχονται επιλεγμένα στοιχεία κυρίως για τους παράκτιους.

Τέλος, δεν περιέχονται στην Πύλη τα χαρακτηρισμένα ως διατηρητέα κτήρια και παραδοσιακούς οικισμούς από άλλα Υπουργεία — Υπουργείο Ενέργειας και Περιβάλλοντος (πρώην ΥΠΕΚΑ, ΥΠΕΧΩΔΕ, ΥΧΟΠ), πρώην Υπουργείο Μακεδονίας Θράκης, Αιγαίου και Νησιωτικής Πολιτικής — παρά μόνον όσα έχουν κηρυχθεί από το Υπουργείο Πολιτισμού και Αθλητισμού.

Η Πύλη έχει ενημερωτικό χαρακτήρα. Νομική ισχύ έχει μόνο το κείμενο όπως δημοσιεύεται στο ΦΕΚ.

Το Έργο

Η Πράξη «Αρχαιολογικό Κτηματολόγιο» (με κωδικό MIS 5003765) εντάχθηκε στο Επιχειρησιακό Πρόγραμμα «Ανταγωνιστικότητα Επιχειρηματικότητα και Καινοτομία 2014-2020», με φορέα υλοποίησης τη Διεύθυνση Διαχείρισης Εθνικού Αρχείου Μνημείων και συνολική δημόσια δαπάνη 2.980.978,38 €.

Αφορά στη συστηματική καταγραφή και τεκμηρίωση (αρχαιολογική, διοικητική και γεωχωρική) των ακίνητων μνημείων, των αρχαιολογικών χώρων και ιστορικών τόπων και των ζωνών προστασίας αυτών. Με το έργο αυτό καθίσταται δυνατή η πλήρης εποπτεία, προστασία και διαχείριση των μνημείων και του πολιτιστικού περιβάλλοντος, από το σύνολο των εμπλεκόμενων Υπηρεσιών, σε κεντρικό και περιφερειακό επίπεδο, μέσω του Ολοκληρωμένου Πληροφοριακού Συστήματος. Ταυτόχρονα, μέσω της Διαδικτυακής Πύλης, παρέχεται η δυνατότητα στους ενδιαφερομένους πολίτες, επαγγελματίες και φορείς του Δημοσίου, να ενημερώνονται για τον μνημειακό πλούτο της χώρας, αλλά και για τυχόν δεσμεύσεις και περιορισμούς που υφίστανται βάσει της κείμενης νομοθεσίας σε περιοχές ή ακίνητα ενδιαφέροντος τους.

Σήμερα, η Διαδικτυακή Πύλη του Αρχαιολογικού Κτηματολογίου περιλαμβάνει περιγραφικά και γεωχωρικά δεδομένα για περισσότερα από 17.000 Ακίνητα Μνημεία, περίπου 3.400 Αρχαιολογικούς Χώρους και Ιστορικούς Τόπους, 844 Ζώνες Προστασίας και 220 Μουσεία.

Ορισμοί και έννοιες

Πολιτιστική Κληρονομιά

Η Πολιτιστική Κληρονομιά της Χώρας αποτελείται από τα πολιτιστικά αγαθά που βρίσκονται εντός των ορίων της Ελληνικής Επικράτειας, συμπεριλαμβανομένων των Χωρικών Υδάτων, καθώς και άλλων Θαλάσσιων Ζωνών, στις οποίες η Ελλάδα ασκεί σχετική δικαιοδοσία σύμφωνα με το διεθνές δίκαιο. Η Πολιτιστική Κληρονομιά περιλαμβάνει και τα Άυλα Πολιτιστικά Αγαθά.

Ακίνητα μνημεία

Τα μνημεία που υπήρξαν συνδεδεμένα με το έδαφος και παραμένουν σε αυτό ή στο βυθό της θάλασσας ή στον πυθμένα λιμνών ή ποταμών, καθώς και τα μνημεία που βρίσκονται στο έδαφος ή στο βυθό της θάλασσας ή στον πυθμένα λιμνών ή ποταμών και δεν είναι δυνατόν να μετακινηθούν χωρίς βλάβη της αξίας τους ως μαρτυριών. Στα ακίνητα μνημεία συμπεριλαμβάνονται οι εγκαταστάσεις, οι κατασκευές και τα διακοσμητικά και λοιπά στοιχεία που αποτελούν αναπόσπαστο τμήμα τους, καθώς και το άμεσο περιβάλλον τους.

Αρχαία μνημεία

Όλα τα πολιτιστικά αγαθά που ανάγονται στους προϊστορικούς, αρχαίους, βυζαντινούς και μεταβυζαντινούς χρόνους και χρονολογούνται έως και το 1830, με την επιφύλαξη των διατάξεων του άρθρου 20 του ν. 4858/2021. Στα αρχαία μνημεία

συμπεριλαμβάνονται σπήλαια και παλαιοντολογικά κατάλοιπα για τα οποία υπάρχουν ενδείξεις ότι συνδέονται με την ανθρώπινη ύπαρξη.

Νεότερα Μνημεία

Τα πολιτιστικά αγαθά που είναι μεταγενέστερα του 1830 και των οποίων η προστασία επιβάλλεται λόγω της ιστορικής, καλλιτεχνικής ή επιστημονικής σημασίας τους, κατά τις διακρίσεις των άρθρων 6 και 20 του ν. 4858/2021.

Αρχαιολογικός Χώρος

Έκταση στην ξηρά (χερσαίος αρχαιολογικός χώρος) ή στη θάλασσα ή στις λίμνες ή στους ποταμούς (ενάλιος αρχαιολογικός χώρος), η οποία περιέχει ή στην οποία υπάρχουν ενδείξεις ότι περιέχονται αρχαία μνημεία ή αποτέλεσε ή υπάρχουν ενδείξεις ότι αποτέλεσε από τους αρχαιότετους χρόνους έως και το 1830 μνημειακό, οικιστικό ή ταφικό σύνολο. Οι αρχαιολογικοί χώροι περιλαμβάνουν και το απαραίτητο ελεύθερο περιβάλλον που επιτρέπει στα σωζόμενα μνημεία να συντίθενται σε ιστορική, αισθητική και λειτουργική ενότητα. Η χρήση του όρου «Αρχαιολογικός Χώρος» προϋποθέτει απαραίτητα την έκδοση Κήρυξης μέσω σχετικής Υπουργικής Απόφασης από το ΥΠΠΟΑ η οποία έχει δημοσιευθεί σε ΦΕΚ.

Ιστορικός Τόπος

Γεωγραφική έκταση στην ξηρά ή στη θάλασσα ή στις λίμνες ή στους ποταμούς που αποτέλεσε ή που υπάρχουν ενδείξεις ότι αποτέλεσε το χώρο εξαιρετών ιστορικών ή μυθικών γεγονότων, ή έκταση που περιέχει ή στην οποία υπάρχουν ενδείξεις ότι περιέχονται μνημεία μεταγενέστερα του 1830, είτε σύνθετα έργα του ανθρώπου και της φύσης μεταγενέστερα του 1830, τα οποία συνιστούν χαρακτηριστικούς και ομοιογενείς χώρους, που είναι δυνατόν να οριοθετηθούν τοπογραφικά, και των οποίων επιβάλλεται η προστασία λόγω της λαογραφικής, εθνολογικής, κοινωνικής, τεχνικής, αρχιτεκτονικής, βιομηχανικής ή εν γένει ιστορικής, καλλιτεχνικής ή επιστημονικής σημασίας τους.

Τοπίο Ιδιαιτέρου Φυσικού Κάλλους

Η έκταση που περιλαμβάνει σημαντικό τμήμα φυσικού περιβάλλοντος με αξιόλογη αισθητική αξία, η οποία χρήζει προστασίας και διατήρησης των φυσικών και πολιτιστικών πόρων και όπου επιβάλλονται διάφοροι περιορισμοί και απαγορεύσεις στις ανθρωπογενείς δραστηριότητες, μεταξύ των οποίων ο έλεγχος και ο περιορισμός της δόμησης, η θέσπιση ειδικών μορφολογικών στοιχείων στα κτίρια και στις διάφορες κατασκευές κ.λπ.

Ζώνη Προστασίας Α'

Η γεωγραφική έκταση στο άμεσο περιβάλλον ενός μεμονωμένου ακινήτου μνημείου ή συνόλου ακινήτων μνημείων που περιέχεται σε μία Κήρυξη αρχαιολογικού χώρου, που έχει χαρακτήρα απόλυτης προστασίας, εντός της οποίας περιορίζεται και (συνήθως) απαγορεύεται πλήρως η δόμηση καθώς και οι διάφορες άλλες ανθρωπογενείς δραστηριότητες. Ο καθορισμός Ζώνης Προστασίας Α' δεν είναι δυνατός εάν δεν προηγηθεί η Κήρυξη του αρχαιολογικού χώρου. Τα όρια της Ζώνης Προστασίας Α' μπορεί να ταυτίζονται με τα όρια της Κήρυξης του αρχαιολογικού χώρου ή να ορίζουν έκταση που αποτελεί υποσύνολό της έκτασης της Κήρυξης.

Ζώνη Προστασίας Β'

Η γεωγραφική έκταση γύρω ή πλησίον της Ζώνης Α' που έχει χαρακτήρα περιφερειακής προστασίας όπου επιβάλλονται ειδικοί περιορισμοί στη δόμηση, στα μορφολογικά στοιχεία των κτιρίων και γενικά των κατασκευών κ.λπ. Ο καθορισμός Ζώνης Προστασίας Β' δεν είναι δυνατός εάν δεν προηγηθεί η Κήρυξη του αρχαιολογικού χώρου και ο καθορισμός Ζώνης Προστασίας Α'. Η Ζώνη Προστασίας Β' αποτελεί υποσύνολό της έκτασης της Κήρυξης ενός αρχαιολογικού χώρου.

Κήρυξη

Η διοικητική πράξη η οποία εκδίδεται από το ΥΠΠΟΑ με απόφαση Υπουργού και δημοσιεύεται σε ΦΕΚ και παράγει το πλαίσιο προστασίας ενός αρχαιολογικού χώρου, μνημείου ή συνόλου μνημείων ή συνδυασμού των ανωτέρω. Η κήρυξη μεμονωμένου ακινήτου μνημείου ή συνόλου ακινήτων μνημείων μπορεί να περιλαμβάνει και την κήρυξη περιοχής προστασίας γύρω από αυτό (ή αυτά). Μία κήρυξη μπορεί να αναφέρεται σε έναν ή περισσότερους αρχαιολογικούς χώρους. Σημειώνεται ότι για κάθε χώρο ή μνημείο μπορεί να έχουν εκδοθεί περισσότερες της μίας διοικητικές πράξεις (κηρύξεις).

Οριοθέτηση Αρχαιολογικού Χώρου

Η διαδικασία προσδιορισμού συντεταγμένων στο επίσημο γεωδαιτικό σύστημα αναφοράς των σημείων επί του εδάφους που αποτελούν το όριο του αρχαιολογικού χώρου. Για την οριοθέτηση εκδίδεται από το ΥΠΠΟΑ απόφαση Υπουργού, ύστερα από γνώμη του Συμβουλίου, η οποία συνοδεύεται από τοπογραφικό διάγραμμα και δημοσιεύεται στην Εφημερίδα της Κυβερνήσεως. Τα όρια ενός αρχαιολογικού χώρου δημιουργούν ένα ή περισσότερα κλειστά πολύγωνα. Στις παραθαλάσσιες και παράκτιες περιοχές, μέρος του ορίου ενός των αρχαιολογικού χώρου μπορεί να αποτελεί η ακτογραμμή ή το όριο του αιγιαλού ή της παραλίας, εφόσον αυτό έχει χαραχθεί.

Αναριοθέτηση Αρχαιολογικού Χώρου

Η διαδικασία αναθεώρησης και τροποποίησης των ορίων ενός αρχαιολογικού χώρου προκειμένου να προσδιοριστεί περαιτέρω και να καταστεί σαφής η γεωμετρική του τεκμηρίωση με συντεταγμένες των κορυφών των ορίων σε επίσημο γεωδαιτικό σύστημα αναφοράς, με την παράλληλη συμπερίληψη ή/και αφαίρεση γεωγραφικών εκτάσεων σύμφωνα με τα πορίσματα νεότερων αρχαιολογικών ερευνών στο πλαίσιο της εφαρμογής ορθολογικότερων κανόνων οριοθέτησης.

Μη οριοθετημένος Αρχαιολογικός Χώρος

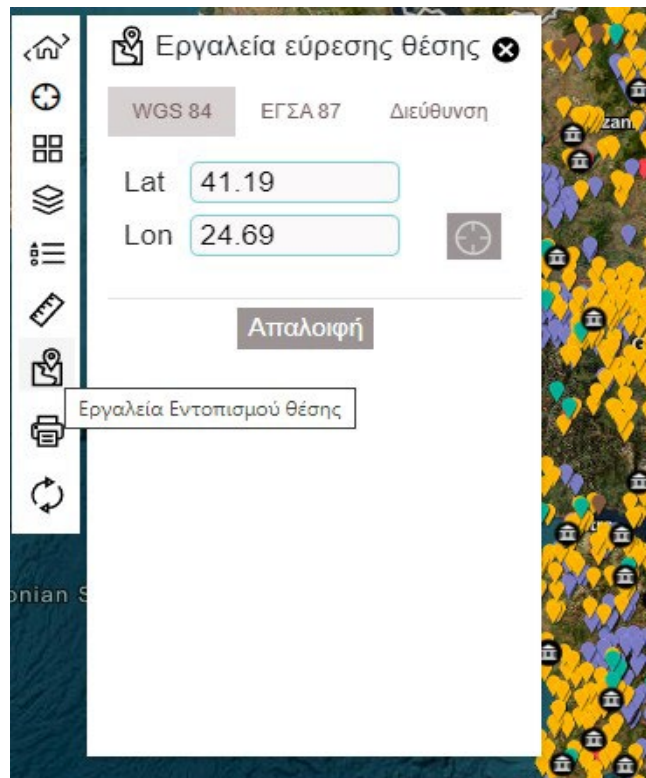
Ο αρχαιολογικός χώρος για τον οποίο δεν είναι γνωστή και σαφής η έκταση που καταλαμβάνει ή αυτά περιγράφονται λεκτικά ή περιγραφικά, δίχως να προσδιορίζονται οι συντεταγμένες του.

Περιβάλλον Χώρος Μνημείου

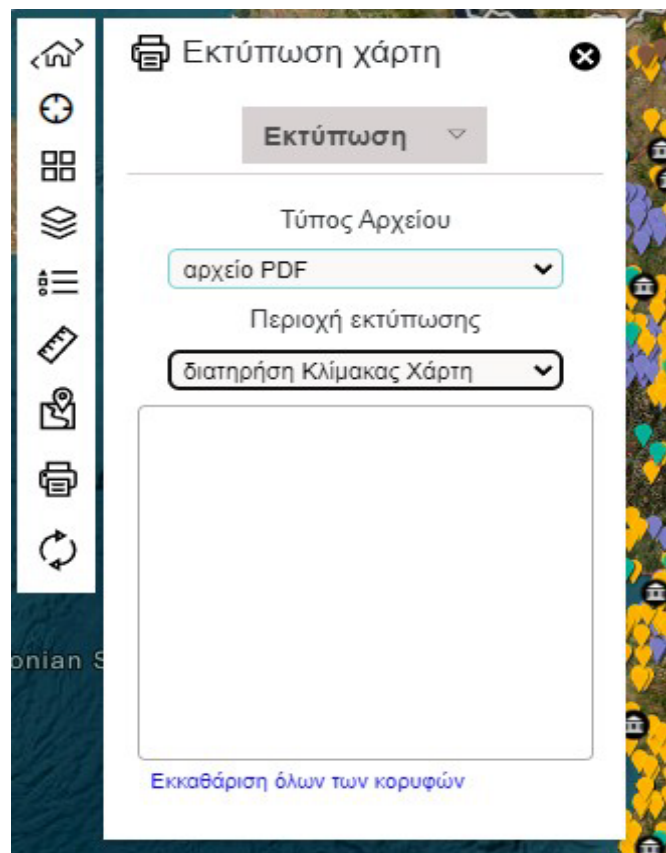
Ο χώρος γύρω από ένα ακίνητο μνημείο ή σύνολο ακινήτων μνημείων εντός του οποίου εντός του οπταίου καθορίζονται περιορισμοί και απαγορεύσεις στη δόμηση και τις διάφορες ανθρωπογενείς δραστηριότητες. Συνήθως προσδιορίζεται από έναν κύκλο που ορίζεται με βάση την απόσταση από ένα σημείο αναφοράς που αποτελεί το κέντρο του Μνημείου ή του συνόλου Μνημείων ή με ένα ή περισσότερα κλειστά πολύγωνα των οποίων οι κορυφές ορίζονται από συντεταγμένες στο εκάστοτε επίσημο σύστημα αναφοράς.

Γεωδαιτικό Σύστημα Αναφοράς

Το Γεωδαιτικό Σύστημα Αναφοράς του Αρχαιολογικού Κτηματολογίου είναι το ΕΓΣΑ '87 (Ελληνικό Γεωδαιτικό Σύστημα Αναφοράς 1987). Οι παράμετροί του είναι αυτές που προδιαγράφονται και στο ΦΕΚ 710/Β/29-4-2011 "Αναθεώρηση τεχνικών προδιαγραφών των μελετών κτηματογράφησης για τη δημιουργία Εθνικού Κτηματολογίου".



Εικόνα 6. Εργαλείο εύρεσης ακριβούς θέσης.



Εικόνα 7. Εργαλείο εκτύπωσης επιλεγμένης περιοχής.

3.2 ΔΙΑΡΚΗΣ ΚΑΤΑΛΟΓΟΣ ΑΡΧΑΙΟΛΟΓΙΚΩΝ ΧΩΡΩΝ ΚΑΙ ΜΝΗΜΕΙΩΝ ΕΛΛΑΔΟΣ

Γενικά

Ο Διαρκής Κατάλογος των Αρχαιολογικών Χώρων και Μνημείων της Ελλάδος συντάσσεται και εκδίδεται από τη Διεύθυνση Εθνικού Αρχείου Μνημείων του Υπουργείου Πολιτισμού και Αθλητισμού από το 1993 και συγκεντρώνει τις κηρύξεις που προστατεύουν τα ακίνητα μνημεία, τους αρχαιολογικούς χώρους και τους ιστορικούς τόπους της Ελλάδας, από το 1921 μέχρι και σήμερα. Σημειώνεται ότι στον κατάλογο περιλαμβάνονται μόνο τα μνημεία για τα οποία υπήρξε ανάγκη κήρυξης, ώστε είτε να χαρακτηρισθούν ως προστατευόμενα (νεώτερα μνημεία) είτε να οριοθετηθούν ζώνες προστασίας (προϊστορικά, κλασικά, βυζαντινά και μεταβυζαντινά) είτε να λυθεί οποιαδήποτε αμφισβήτηση για την υπαγωγή τους στις προστατευτικές διατάξεις του νόμου (κυρίως στην περίπτωση των μεταβυζαντινών μνημείων).

Ο Κατάλογος περιλαμβάνει τα μνημεία που έχουν κηρυχθεί από το Υπουργείο Πολιτισμού και Αθλητισμού. Τα διατηρητέα κτήρια και οι παραδοσιακοί οικισμοί που έχουν κηρυχθεί αποκλειστικά από το Υπουργείο ΠΕ.ΧΩ.Δ.Ε. βρίσκονται στην ηλεκτρονική διεύθυνση <http://estia.minenv.gr/>.

Ο κατάλογος έχει ενημερωτικό χαρακτήρα. Νομική ισχύ έχει μόνο το κείμενο, όπως αυτό δημοσιεύεται στο ΦΕΚ. Διευκρινίζεται ότι βάσει του νόμου 3028/2002 «Για την προστασία των Αρχαιοτήτων και εν γένει της Πολιτιστικής Κληρονομιάς» η προστασία των μνημείων και των χώρων που χρονολογούνται μέχρι το 1830 είναι αυτόματη, χωρίς να απαιτείται η δημοσίευση διοικητικής πράξης.

Μπορείτε να αποστείλετε τυχόν παρατηρήσεις και σχόλια που αφορούν στις δημοσιευμένες κηρύξεις αλλά και προτάσεις βελτίωσης της εφαρμογής στη διεύθυνση ηλεκτρονικού ταχυδρομείου deam@culture.gr.

Τελευταία Νέα

Στην παρούσα φάση έχουν καταχωρηθεί πάνω από 11.500 κηρύξεις, που έχουν δημοσιευτεί μέχρι και το 2012, με τις οποίες προστατεύονται πάνω από 19.000 ακίνητα μνημεία και χώροι όλων των περιόδων. Ο Διαρκής Κατάλογος των Αρχαιολογικών Χώρων και Μνημείων της Ελλάδος θα εμπλουτίζεται σε τακτά χρονικά διαστήματα με νέες κηρύξεις, καθώς και πρόσθετα στοιχεία για τα προστατευόμενα μνημεία και τους χώρους.

Η ΔΕΑΜ ευχαριστεί θερμά το Εθνικό Τυπογραφείο για τη συνεργασία, προκειμένου να γίνει ο εντοπισμός και ο έλεγχος των κηρύξεων από το προσωπικό της διευθύνσεως.

Αρχικά επιλέξτε αν τα αποτελέσματα της αναζήτησης θα εμφανίζονται ως Κηρύξεις ή ως εγγραφές Αρχαιολογικών Χώρων-Μνημείων.

Είδος Αναζήτησης:

Τα αποτελέσματα εμφανίζονται με τη μορφή λίστας συνδέσμων με χρονολογική ταξινόμηση για τις Κηρύξεις και γεωγραφική για τους Αρχαιολογικούς Χώρους-Μνημεία . Επιλέγοντας ένα σύνδεσμο εμφανίζεται η αναλυτική εγγραφή της αντίστοιχης Κήρυξης ή του Αρχαιολογικού Χώρου - Μνημείου.

Αφού επιλέξετε τη μορφή με την οποία θα εμφανίζονται τα αποτελέσματα, μπορείτε να ορίσετε ένα ή περισσότερα κριτήρια αναζήτησης. Τα κριτήρια της αναζήτησης εμφανίζονται και στη σελίδα αποτελεσμάτων.

Γεωγραφικά Στοιχεία

Νομός:

Επιλέξτε διαδοχικά Περιφέρεια, Περιφερειακή Ενότητα, Δήμο, Δημοτική Ενότητα, Κοινότητα και Οικισμό από τις αντίστοιχες λίστες.

Δήμος:

Διαμέρισμα:

Οικισμός:

Στοιχεία Υπουργικής Απόφασης - ΦΕΚ

Αριθμός Υπουργικής Απόφασης:

Συμπληρώστε τον αριθμό της Υπουργικής Απόφασης ή/και του ΦΕΚ ή τμήμα αυτών.

Αριθμός ΦΕΚ:

Ημερομηνία Υπουργικής Απόφασης:

Για να κάνετε αναζήτηση με κριτήριο την ημερομηνία, πρέπει υποχρεωτικά να εισάγετε την αρχική και την καταληκτική ημερομηνία στα αντίστοιχα πεδία ("Από" και "Έως") με τη μορφή ημέρα-μήνας-έτος (ηη-μμ-εεεε). Αν γνωρίζετε την ακριβή ημερομηνία, πρέπει να την επαναλάβετε και στα δύο πεδία ημερομηνίας ("Από"- "Έως").

Ημερομηνία ΦΕΚ:

Τύπος Κήρυξης:

Επιλέξτε από τη λίστα τιμών τον τύπο της Κήρυξης βάσει της ισχύουσας νομοθεσίας.

Στοιχεία Ταυτότητας Χώρων και Μνημείων

Ονομασία Μνημείου:

Εισάγετε έναν ή περισσότερους όρους χωρίζοντάς τους με κενό διάστημα. Μπορείτε να αναζητήσετε όρους, ή τμήματα όρων, με πεζά ή κεφαλαία γράμματα, με ή χωρίς τόνους. Επιλέξτε αν στα αποτελέσματα της αναζήτησης θα περιλαμβάνονται απαραίτητως όλοι οι όροι ή κάποιοι από αυτούς.

Είδος Μνημείου:

Επιλέξτε από τη λίστα τιμών το είδος του μνημείου. Τα είδη των μνημείων αφορούν σε ευρύτερες κατηγοριοποιήσεις, π.χ. "Λατρευτικοί χώροι". Σε ορισμένες περιπτώσεις δίνεται η δυνατότητα να αναζητηθεί ένα μνημείο και με την ειδικότερη κατηγοριοποίηση του, π.χ. "Ιερόι Ναοί Χριστιανικοί".

Χρονική Περίοδος:

Επιλέξτε από τη λίστα τιμών τη χρονική περίοδο, στην οποία εντάσσεται το μνημείο ή ο χώρος. Έχετε τη δυνατότητα επιλογής ευρύτερης χρονολογικής περιόδου π.χ. "Αρχαιότητα" ή ειδικότερης π.χ. "Κλασική". Σε περίπτωση που η αναζήτησή σας γίνει με κριτήριο την ειδικότερη χρονολογική περίοδο και δεν είναι επιτυχής, επαναλάβετε με κριτήριο την ευρύτερη χρονολογική περίοδο.

Φορέας Προστασίας:

Επιλέξτε το Φορέα Προστασίας του μνημείου από τη λίστα τιμών.

Καθεστώς Ιδιοκτησίας:

Επιλέξτε το Καθεστώς Ιδιοκτησίας του μνημείου από τη λίστα τιμών.

Ελεύθερη Αναζήτηση

Ελεύθερη Αναζήτηση:

Η ελεύθερη αναζήτηση σας επιτρέπει να αναζητήσετε όρους σε οποιοδήποτε τμήμα των εγγραφών (π.χ. στο κείμενο της Κήρυξης). Μπορείτε να συμπληρώσετε έναν ή περισσότερους όρους χωρίζοντάς τους με κενό διάστημα. Μπορείτε να αναζητήσετε όρους, ή τμήματα όρων, με πεζά ή κεφαλαία γράμματα, με ή χωρίς τόνους. Επιλέξτε αν στα αποτελέσματα της αναζήτησης θα υπάρχουν απαραίτητως όλοι οι όροι που καταχωρήσατε ή κάποιοι από αυτούς. Οι όροι που συμμετέχουν στην αναζήτηση εμφανίζονται με σήμανση χρώματος κόκκινου μέσα στο κείμενο της κήρυξης, ενώ χρωματίζεται με το ίδιο χρώμα και ο σύνδεσμος (link) του μνημείου, το οποίο περιλαμβάνεται στην κήρυξη και πληροί τα κριτήρια αναζήτησης.

Εκτύπωση Αποτελεσμάτων

Εκτύπωση Αρχαιολογικού Χώρου ή Μνημείου / Εκτύπωση Κήρυξη

Πατήστε εδώ, για να εμφανίσετε την εγγραφή σε εκτυπώσιμη μορφή και κατόπιν <Εκτύπωση Σελίδας> για να τυπώσετε το κείμενο.

(Μικρογραφία Χάρτη)

Πατήστε στις διαθέσιμες μικρογραφίες, για να προβάλετε τους χάρτες. Για να εκτυπώσετε το χάρτη επιλέξτε το εικονίδιο του εκτυπωτή της γραμμής εργαλείων.

ΔΙΑΡΚΗΣ ΚΑΤΑΛΟΓΟΣ
ΤΩΝ ΚΗΡΥΓΜΕΝΩΝ ΑΡΧΑΙΟΛΟΓΙΚΩΝ ΧΩΡΩΝ ΚΑΙ ΜΝΗΜΕΙΩΝ ΤΗΣ ΕΛΛΑΔΟΣ

[Νέα Αναζήτηση](#) | [Συμβουλές Αναζήτησης](#) | [Πληροφορίες](#) | www.culture.gr

Αφού επιλέξετε αν τα αποτελέσματα της αναζήτησης θα εμφανίζονται ως Κηρύξεις (προεπιλεγμένο) ή ως εγγραφές Αρχαιολογικών Χώρων-Μνημείων, μπορείτε να ορίσετε ένα ή περισσότερα κριτήρια αναζήτησης. [Επιστροφή](#)

Είδος Αναζήτησης: (Κηρύξεις ή Αρχαιολογικοί Χώροι-Μνημεία)	Κηρύξεις
Περιφέρεια:	Επιλέξτε Περιφέρεια
Περιφερειακή Ενότητα:	Επιλέξτε Περιφερειακή Ενότητα
Δήμος:	Επιλέξτε Δήμο
Δημοτική Ενότητα:	Επιλέξτε Δημοτική Ενότητα
Κοινότητα:	Επιλέξτε Κοινότητα
Οικισμός:	Επιλέξτε Οικισμό
Αριθμός Υπουργικής Απόφασης:	
Ημερομηνία Υπουργικής Απόφασης:	Από <input type="text"/> Έως <input type="text"/>
Αριθμός ΦΕΚ:	<input type="text"/>
Ημερομηνία ΦΕΚ:	Από <input type="text"/> Έως <input type="text"/>
Τύπος Κήρυξης:	Επιλέξτε Τύπο Κήρυξης
Ονομασία Μνημείου: (Για αναζήτηση με περισσότερους από έναν όρους, χωρίστε τους με κενό διάστημα)	<input type="text"/> <input checked="" type="radio"/> Αναζήτηση με απαραίτητη ύπαρξη όλων των λέξεων <input type="radio"/> Αναζήτηση με οποιαδήποτε από τους όρους
Είδος Μνημείου:	Επιλέξτε Είδος Μνημείου
Χρονική Περίοδος:	Επιλέξτε Χρονική Περίοδο
Φορέας Προστασίας:	Επιλέξτε Φορέα Προστασίας
Καθεστώς Ιδιοκτησίας:	Επιλέξτε Καθεστώς Ιδιοκτησίας
Ελεύθερη Αναζήτηση: (Για αναζήτηση με περισσότερους από έναν όρους, χωρίστε τους με κενό διάστημα)	<input type="text"/> <input checked="" type="radio"/> Αναζήτηση με απαραίτητη ύπαρξη όλων των όρων <input type="radio"/> Αναζήτηση με οποιοδήποτε από τους όρους

ΑΝΑΖΗΤΗΣΗ **ΚΑΘΑΡΙΣΜΟΣ ΠΕΔΙΟΥ**

Εικόνα 8. Επιλογές αναζήτησης.

ΚΕΦΑΛΑΙΟ 4. ΠΡΟΤΑΣΕΙΣ ΑΝΑΔΕΙΞΗΣ ΑΡΧΑΙΟΤΗΤΩΝ

4.1. ΕΝΙΑΙΑ ΠΛΑΤΦΟΡΜΑ ΠΡΟΒΟΛΗΣ

Ένας τρόπος ανάδειξης διαφόρων γεωχωρικών στοιχείων σε μία περιοχή είναι μέσω της δημιουργίας μιας ενιαίας πλατφόρμας προβολής.

Ένα από τα βασικά προβλήματα που καλείται να αντιμετωπίσει κάποιος που επιχειρεί να κατασκευάσει μια ενιαία πλατφόρμα προβολής είναι να επιλέξει ποια θα είναι η μορφή του αρχείου. Αυτό βασικά εξαρτάται από τις ακόλουθες παραμέτρους :

1. Τα διαθέσιμα προγράμματα που κατέχει ο χρήστης.
2. Την προσβασιμότητα του στο INTERNET.
3. Την γνώση χειρισμού προγραμμάτων.
4. Τα διαθέσιμα δεδομένα που έχει στην κατοχή του.
5. Την ακρίβεια των αποτελεσμάτων.

Οι διαθέσιμοι τύποι αρχείων είναι :

1. Αρχείο autocad , *.dwg
2. Αρχείο google earth, *.kml
3. Αρχείο google earth, *.kmz
4. Αρχείο excel, *.xls
5. Αρχείο εικόνας, *.jpg
6. Αρχείο εικόνας, *.tif

Εμείς επιλέξαμε ως πρόγραμμα επεξεργασίας το google maps οποίο είναι ελεύθερο στο εμπόριο και έχει τα ίδια χαρακτηριστικά με το google earth.

Ως αρχείο αποθήκευσης και καταγραφής των δεδομένων , *.kml . Τα πλεονεκτήματα και τα μειονεκτήματα της επιλογής μας θα σας τα παρουσιάσουμε παρακάτω αναλυτικά.

Πλεονεκτήματα – μειονεκτήματα

Όπως αναφέραμε παραπάνω για την δημιουργία της ψηφιακής μας πλατφόρμας επιλέξαμε τον τύπο *.kml , ο οποίος αναγνωρίζεται από πρόγραμμα google earth και google maps. Τα πλεονεκτήματα του εν λόγω αρχείου είναι πολλά και σας τα παρουσιάζουμε ακολούθως :

Μηδενικό κόστος αγοράς και λειτουργίας.

Για την εγκατάσταση και χρήση των εν λόγω προγραμμάτων δεν χρειάζεται οποιαδήποτε δαπάνη διότι είναι ελεύθερα στο εμπόριο (freeware).

Παροχή Αεροφωτογραφιών.

Όπως είναι γνωστό τα προγράμματα αυτά εμφανίζουν όλα τους τα δεδομένα πάνω σε ψηφιακές αεροφωτογραφίες, όπως εικόνες – τοπωνύμια – σημεία ενδιαφέροντος – αξιοθέατα – κλ.π . Για το επάγγελμά μας η ψηφιακή αεροφωτογραφία είναι μια σημαντική πληροφορία που μας βοηθάει να εντοπίσουμε οτιδήποτε μας αφορά, όπως ένα περίγραμμα αγροτεμαχίου, μία περιοχή με ειδικούς όρους δόμησης (Ζ.Ο.Ε). Εκτός των ανωτέρω βασικό πλεονέκτημα είναι αμεσότητα της πληροφορίας που θα έχουμε διότι εύκολα και γρήγορα εντοπίζουμε και βλέπουμε αυτό το οποίο ψάχνουμε.

Προβολικό σύστημα

Βασικό πλεονέκτημα είναι ότι οι αεροφωτογραφίες που αναφέρουμε δεν είναι σκόρπιες στον χώρο αλλά είναι εξαρτημένες από το παγκόσμιο προβολικό σύστημα WGS84, το οποίο αν και δύσχρηστο από πολλούς από εμάς δεν παύει να είναι μια δυνατότητα εντοπισμού θέσης με συγκεκριμένες συντεταγμένες. Η εν λόγω παροχή πληροφορίας αφορά την ακρίβεια στην σχεδίαση των περιοχών που μας ενδιαφέρει.

Απλός χειρισμός

Τα προγράμματα που αναφέρονται παρέχουν εργαλεία διαχείρισής παρόμοια με αυτά του autocad τα οποία είναι διαδεδομένα και γνωστά από την πλειοψηφία των Πολιτικών Μηχανικών και των συναφή επαγγελματιών.

Συμβατότητα και μεταφορά δεδομένων.

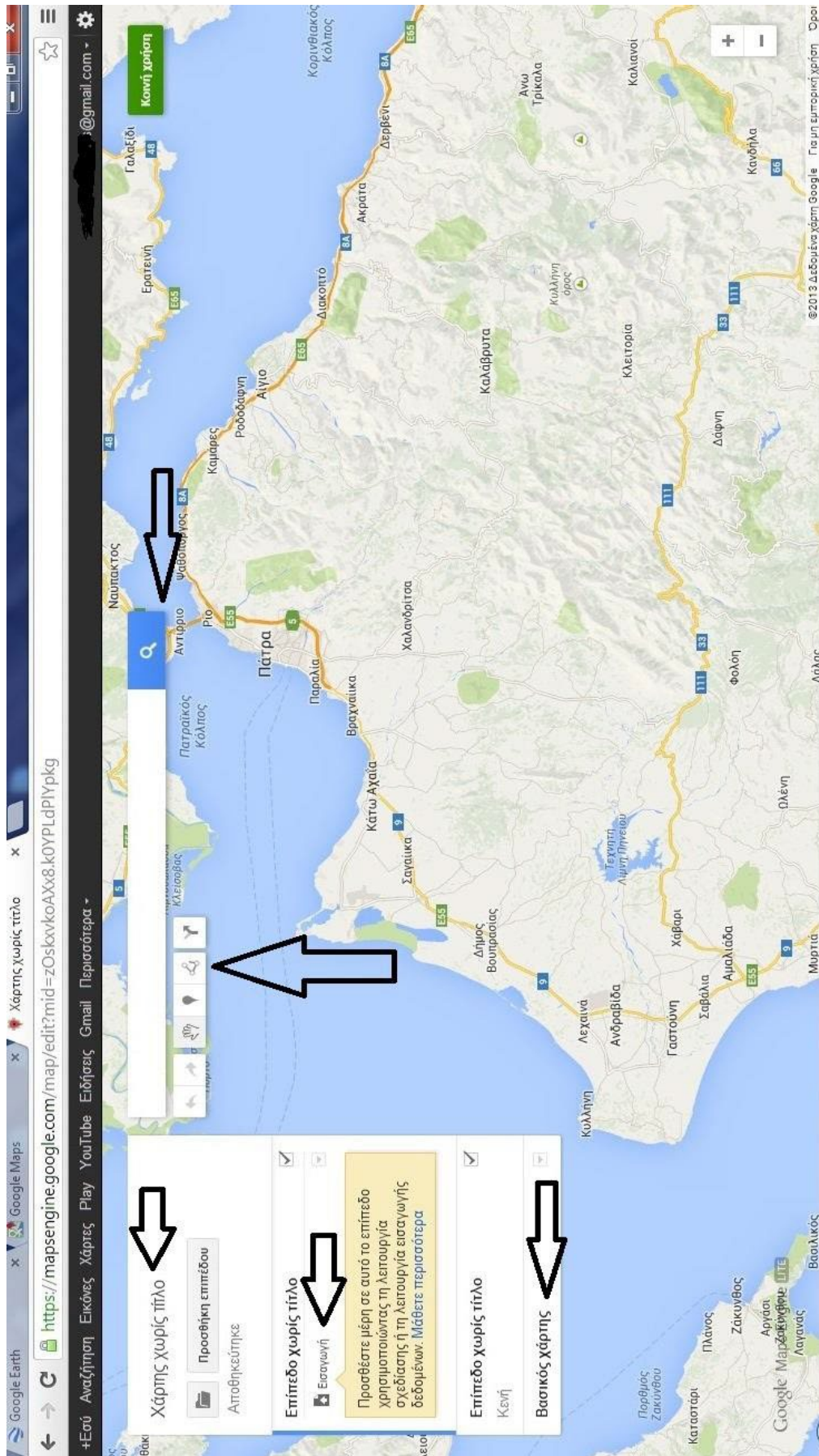
Ένα ακόμα σημαντικό στοιχείο της όλης διαδικασίας είναι η ευκολία μεταφοράς των δεδομένων σε άλλους υπολογιστές χωρίς απώλειες και προβλήματα συμβατότητας. Η μορφή αρχείου *.kml παρέχει τέτοια δυνατότητα διότι με την επιλογή εξαγωγή δεδομένων, επιλέγουμε την μορφή του αρχείου και δίνουμε όνομα αρχείου. Το αρχείο που δημιουργείται με το όνομα που του δώσαμε είναι:

α) πολύ μικρό όσο αναφορά το μέγεθος της μνήμης του, οπότε είναι εύκολα αντιγράψιμο, μπορεί ακόμα να σταλεί και με e-mail,

β) είναι άμεσα αναγνωρίσιμο από αντίστοιχο πρόγραμμα σε οποιοδήποτε υπολογιστή ή κινητό, χωρίς προβλήματα συμβατότητας και ακρίβειας δεδομένων σε σχέση με το αρχικό.

Τα βήματα δημιουργίας ενός ψηφιακού υπόβαθρου σε περιβάλλον google maps είναι :

1. Δημιουργία e-mail από την google *@gmail.com . Αυτό είναι αναγκαίο διότι για την χρήση του google maps θα ζητηθεί η σύνδεση με τα στοιχεία του e-mail για να μπορεί να γίνει αποθήκευση των εισερχόμενων δεδομένων από τον χρήστη. Η διαδικασία είναι αρκετά διαδομένη, τα στοιχεία που χρειάζονται είναι να δώσουμε ένα όνομα χρήστη (οτιδήποτε) και ένα κωδικό πρόσβασης (οτιδήποτε).
2. Έπειτα εισερχόμαστε στην σελίδα googlemaps.com , δεξιά στο πάνω μέρος της οθόνης μας δίνει την επιλογή να εισαχθούμε το e-mail που έχουμε δημιουργήσει νωρίτερα στο βήμα.1 .
3. Αφού κάνουμε σύνδεση με τα στοιχεία μας, η οθόνη αποτελείται από δύο μέρη. Στο αριστερό έχουμε τις γραμμές εργαλείων και δεξιά τις αεροφωτογραφίες. Από το αριστερό μέρος της οθόνης επιλέγουμε την εντολή «τα μέρη μου» όπου στη συνέχεια μας δίνει περαιτέρω επιλογές, εμείς θα επιλέξουμε την εντολή «δημιουργία χάρτη».
4. Επιλέγοντας την ανωτέρω επιλογή η οθόνη μας θα μεταβληθεί και θα έχουμε τις αεροφωτογραφίες σε πλήρη οθόνη, στο αριστερό μέρος σε μικρό παράθυρο θα εμφανιστούν νέες γραμμές εργαλείων κατάλληλες να μας βοηθήσουν να εισάγουμε τις πληροφορίες που θέλουμε. Οφείλουμε να τονίσουμε την ευκολία χρήσης των προαναφερομένων βημάτων και λόγω της αναγραφής τους στο πρόγραμμα στα Ελληνικά αλλά και λόγω ότι σε περίπτωση κάποιου λάθους η διόρθωση είναι άμεση και δεν υπάρχει η επιλογή της καταστροφής κάποιου στοιχείου.
5. Τώρα είμαστε έτοιμοι να εισάγουμε τις περιοχές που θέλουμε πάνω στον χάρτη μας με ακρίβεια και ευκολία. Παρακάτω σας παρουσιάζουμε εικόνες από την διαδικασία εισαγωγής μερικών περιοχών της βάσης δεδομένων μας που δημιουργήσαμε με τα βήματα που αναφέραμε παραπάνω.

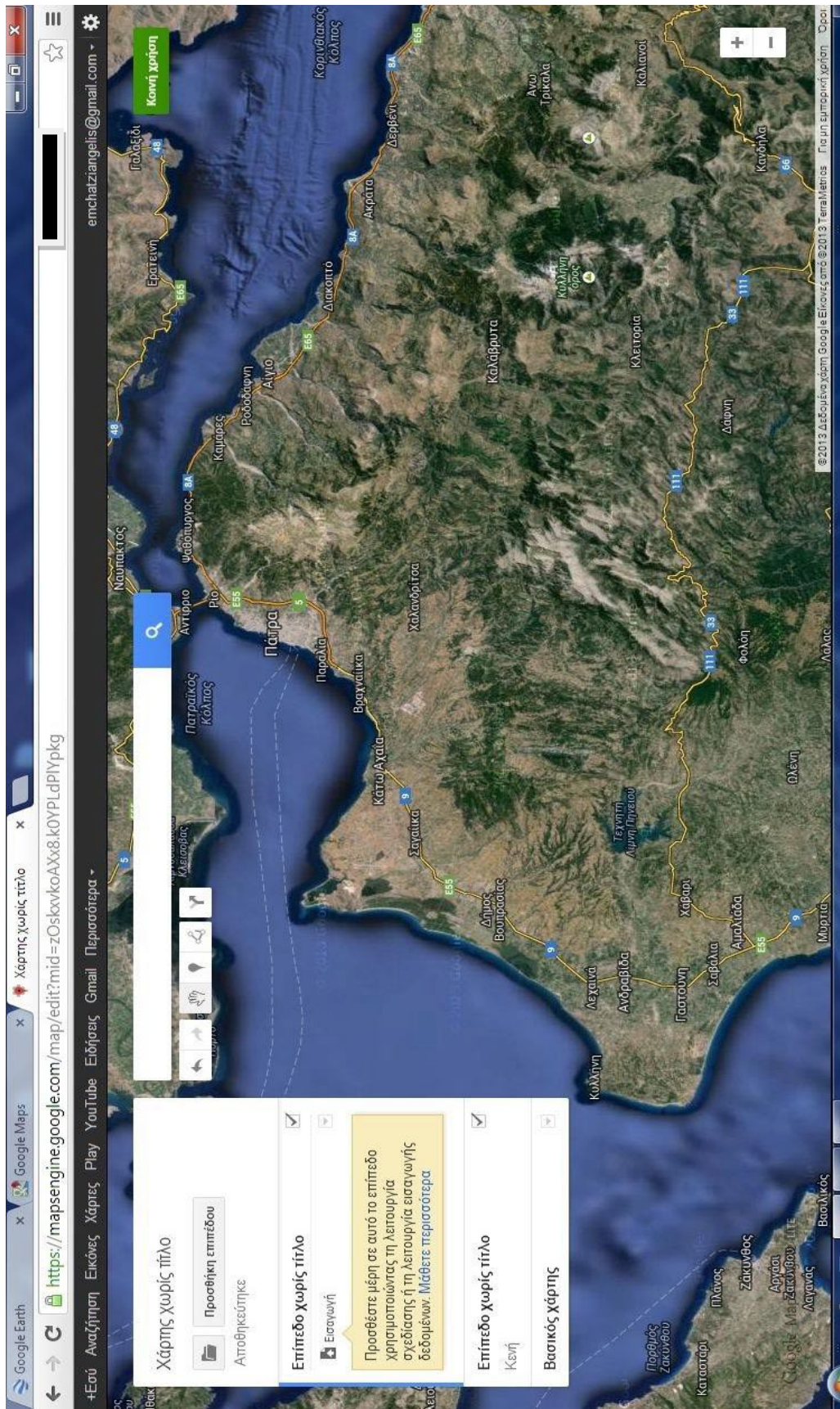


Εικόνα 9. Οθόνη διαχείρισης αρχείου.

Στην παραπάνω εικόνα είναι ευδιάκριτό το παράθυρο επιλογών στο αριστερό μέρος της οθόνης και παρακάτω επεξηγούμε τα βασικά σύμβολα και εντολές που χρειαζόμαστε, τα παρακάτω τα έχουμε επισημάνει με βελάκια πάνω στην εικόνα 1. όπου :

1. Χάρτης χωρίς τίτλο : δίνουμε το όνομα που επιθυμούμε στον χάρτη όπου θα εισάγουμε τα δεδομένα μας.
2. Εισαγωγή : μας εμφανίζει τα κατάλληλα εργαλεία σχεδίασης των περιοχών που θέλουμε.
3. Βασικός χάρτης : επιλέγουμε τον τύπο χάρτη για το ψηφιακό μας υπόβαθρο (γεωλογικός, αεροφωτογραφία, οδικός, κλ.π) .
4. Στο μέσο μέρος της οθόνης υπάρχει γραμμή αναζήτησης περιοχών με τον κριτήριο το όνομα τους.
5. Κάτω από την γραμμή αναζήτησης υπάρχουν τα εργαλεία σήμανσης πάνω στον χάρτη μας όπως η εντολή «σχεδίαση περιοχής», η οποία φαίνεται με το βελάκι.
6. Αριστερά της υπάρχει η εντολή σήμανσης, όπου μπορούμε και δίνουμε όνομα σε ένα σημείο που επιθυμούμε.
7. Αριστερά από αυτό υπάρχει η εντολή που μας επιτρέπει να μετακινούμαστε πάνω στον χάρτη για να εντοπίσουμε την περιοχή που επιθυμούμε.

Παρακάτω θα δούμε πως εμφανίζεται ο χάρτης μας εάν επιλέξουμε από την εντολή της εξήγησης 3 να φαίνεται ως «Δορυφόρος» .



Εικόνα 10. Χάρτης "Δορυφόρος" .

4.2. ΕΠΙΚΟΙΝΩΝΙΑ ΜΕΤΑΞΥ ΤΩΝ ΑΡΧ. ΧΩΡΩΝ

4.2.1 ΜΙΚΡΑ ΤΟΥΡΙΣΤΙΚΑ ΛΕΩΦΟΡΕΙΑ

Η επικοινωνία του συνόλου των χώρων ενδιαφέροντος ή μιας ομάδας αυτών μπορεί να γίνει με διάφορους τρόπους. Ο πρώτος τρόπος είναι μέσω προδιαγεγραμμένων διαδρομών με μικρά τουριστικά λεωφορεία που θα εκτελούν δρομολόγια όλη την ημέρα. Τα μικρά τουριστικά λεωφορεία θα μπορούν να κινηθούν άνετα εντός της πόλης των Πατρών και με την διαμόρφωση συγκεκριμένων χώρων θα μπορούσαν να κάνουν κάποιες στάσεις για την ξενάγηση των τουριστών. Παρακάτω σας παραθέτουμε χάρτες με τις πιθανές διαδρομές των λεωφορείων και τις στάσεις που ενδεχομένως χρειαστούν.

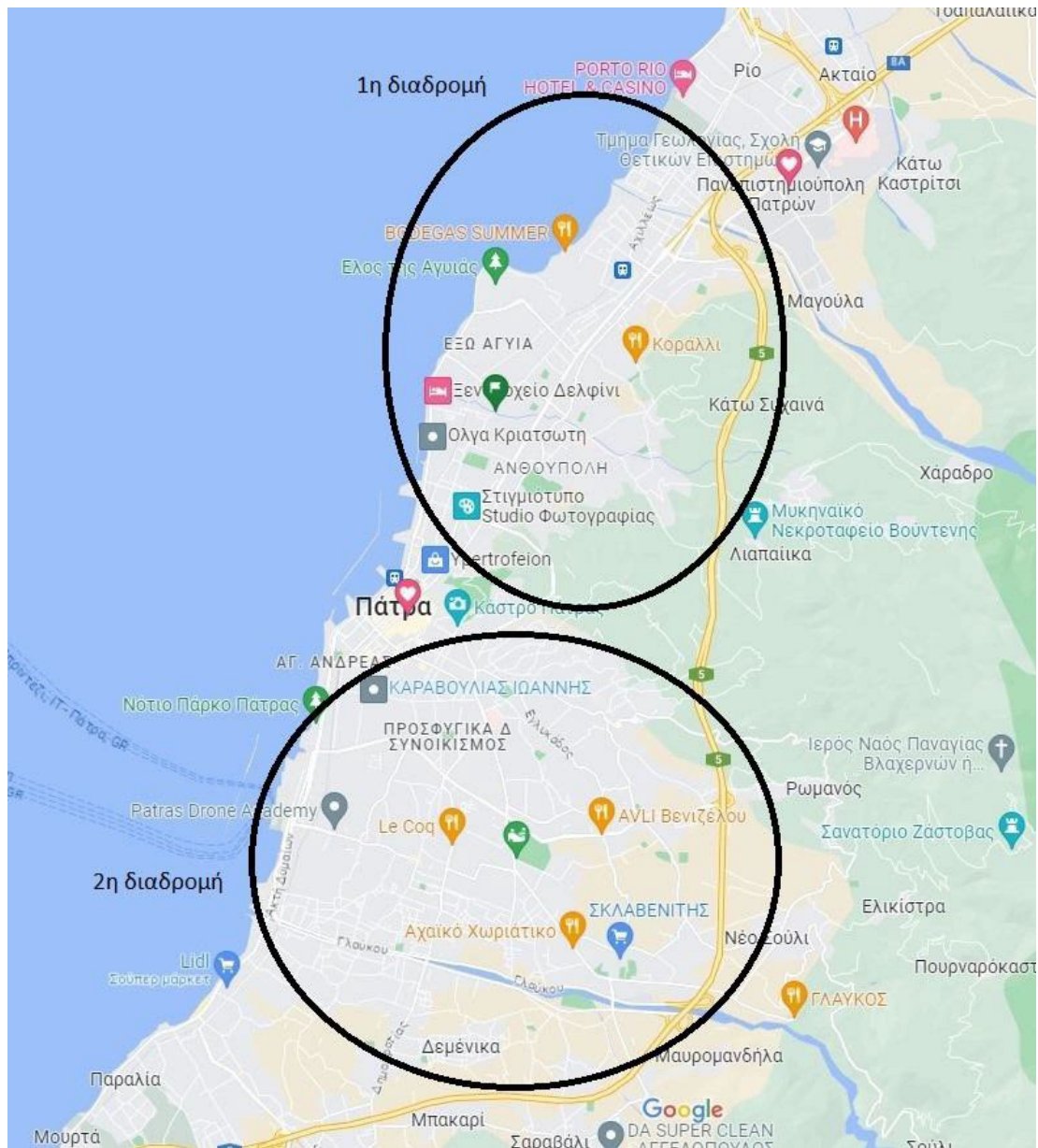
Σε διάφορες πόλεις της Ευρώπης συναντάμε τέτοια λεωφορεία. Αντίστοιχα, τέτοια λεωφορεία βλέπουμε και στο κέντρο της Αθήνας.



Εικόνα 11. Ανοικτό τουριστικό λεωφορείο, Αθήνα.

Θεωρούμε ότι η δημιουργία τέτοιων διαδρομών, ιδιαίτερα τους καλοκαιρινούς μήνες, με την αύξηση του τουρισμού, θα έχουν μεγάλη ζήτηση. Οι διαδρομές θα μπορούσαν να χωριστούν :

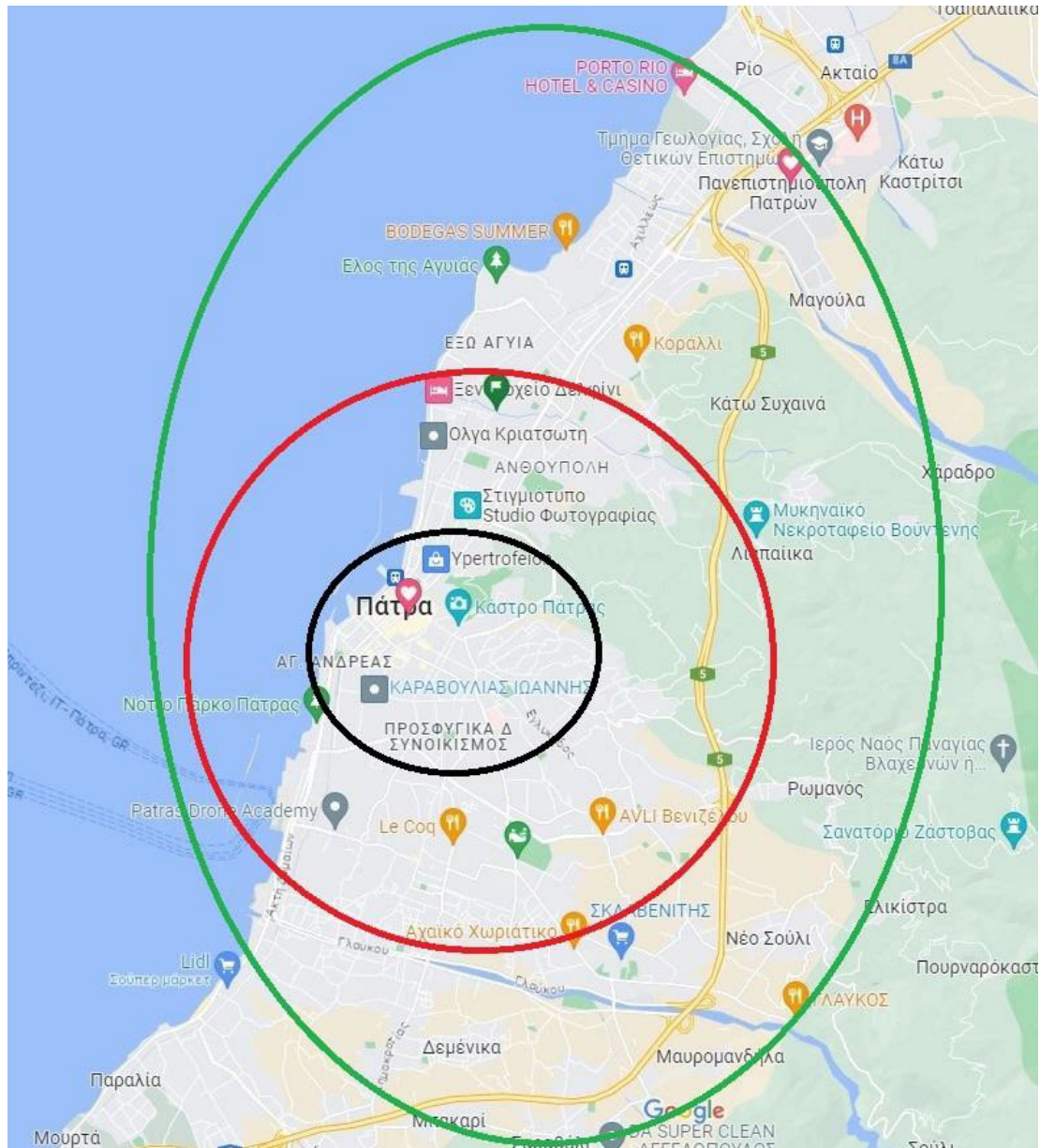
- **Ανά περιοχή** : λόγω της μεγάλης διασποράς των αξιοθέατων, μπορούν να δημιουργηθούν δύο ή τρεις διαδρομές, καλύπτοντας διαφορετική περιοχή.



Εικόνα 12. Διαδρομές ανά περιοχή.

- **Ανά χρονική περίοδο αρχαιοτήτων** : θα μπορούσε κάθε διαδρομή να γυρνάει τα αξιοθέατα ανά περίοδο κατασκευής τους π.χ. μία διαδρομή Ρωμαϊκής Περιόδου, μια άλλη διαδρομή Βυζαντινής Περιόδου, κλπ.

- **Μικρές και μεγάλες διαδρομές** (χρονική διάρκεια) : ανάλογα με τον χρόνο των τουριστών θα μπορούσε να υπάρχουν διαδρομές διαφόρων διαρκειών ώστε να μπορούν να επιλέξουν σύμφωνα με τον διαθέσιμο χρόνο που έχουν.



Εικόνα 13. Διαδρομές ανά χρονική διάρκεια, κοντινές και πιο μακρινές αποστάσεις.

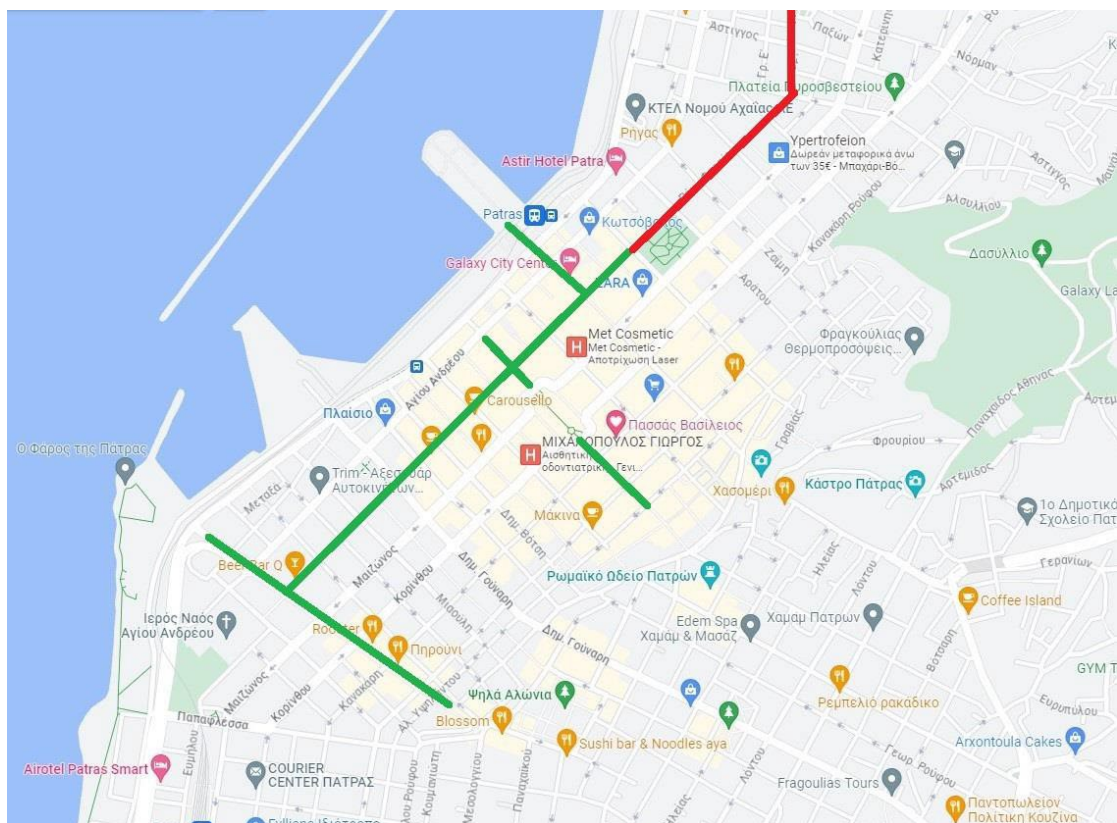
4.2.2 ΔΙΚΤΥΟ ΠΕΖΟΔΡΟΜΩΝ - ΠΟΔΗΛΑΤΟΔΡΟΜΩΝ

Εναλλακτικά θα μπορούσαμε να συνδέσουμε τους επιθυμητούς χώρους ενδιαφέροντος μέσω ενός δικτύου πεζόδρομων ή ποδηλατοδρόμων. Μέχρι τώρα υπάρχουν αρκετοί πεζόδρομοι εντός του Σχεδίου Πόλεως της Πάτρας και οι προβλέψεις που υπάρχουν βάσει μελετών είναι να δημιουργηθούν αρκετοί ακόμα. Σαφώς με τη δημιουργία επιπλέον πεζόδρομων θα πρέπει να υπάρχουν και άλλες κυκλοφοριακές ρυθμίσεις.

Με την ολοκλήρωση την νέας σιδηροδρομικής γραμμής Αθήνας – Πάτρας, που αναμένεται να φτάσει μέχρι το Νέο Λιμάνι Πατρών, και την πλήρη λειτουργία του Προαστιακού επίσης πάνω στη νέα σιδηροδρομική γραμμή αναμένεται να ανακουφιστεί ιδιαίτερα το κέντρο της πόλης. Επιπλέον οι αστικές συγκοινωνίες αναμένεται να προσαρμοστούν στα νέα δεδομένα και να βοηθήσουν περαιτέρω την μείωση εισόδου αυτοκινήτων στο κέντρο της πόλης.

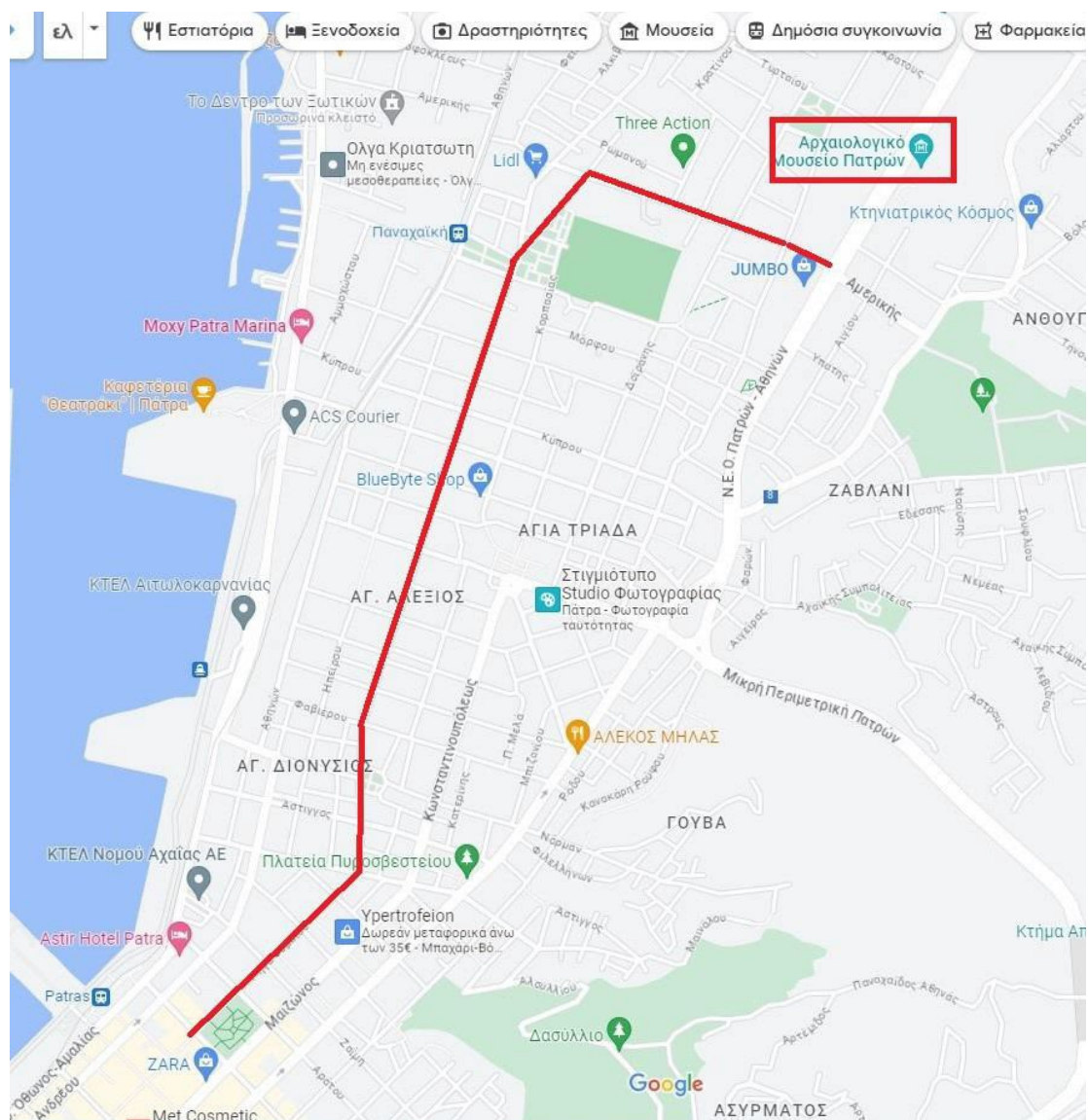
Μέχρι τώρα η ομάδα των πεζόδρομων :

- Τριών Ναυάρχων
- Ρήγα Φεραίου
- Αγίου Νικολάου
- Γεροκωστοπούλου



Εικόνα 14. Ομάδα βασικών πεζόδρομων, πράσινο χρώμα.

Καλύπτουν μια μεγάλη περιοχή στο κέντρο της πόλης. Μια επέκταση της Ρήγα Φεραίου προς την οδό Μουρούζη και Έλληνας Στρατιώτου μέχρι την οδό Αμερικής, καθώς και οδός Αμερικής, θα φτάσουν την συνδεσιμότητα μέχρι και το Νέο Μουσείο Πατρών στην Ν.Ε.Ο. Πατρών – Αθηνών.



Εικόνα 15. Προτεινόμενες επεκτάσεις πεζόδρομων μέχρι το Νέο Μουσείο Πατρών.

Αντιλαμβανόμαστε την αλλαγή στη κυκλοφοριακή διαρρύθμιση της πόλης αλλά μόνο με γενναίες επεμβάσεις θα βελτιωθούν καταστάσεις. Μια άλλη εναλλακτική είναι η δημιουργία ενός ενιαίου παραθαλάσσιου πεζόδρομου από το Νέο Λιμάνι Πατρών μέχρι την Μαρίνα και η δημιουργία κάθετων ως προς αυτόν πεζόδρομων, μικρότερου μήκους και σπουδαιότητας οδών.

4.3. ΣΥΓΧΡΟΝΟΙ ΜΕΘΟΔΟΙ ΠΛΗΡΟΦΟΡΗΣΗΣ

4.3.1 QR CODE

Ένας εύκολος – οικονομικός και αρκετά διαδεδομένος τρόπος παροχής πληροφοριών είναι μέσω qr code. Χρησιμοποιείται από πάρα πολλές εταιρείες για διαφημιστικούς λόγους.

Τι είναι τα QR Codes

Τα QR Codes (Quick Response Codes) είναι μια μορφή barcodes, η οποία ξεκίνησε κάπου στις αρχές του '90 στην Ιαπωνία, στον τομέα της αυτοκινητοβιομηχανίας. Έγιναν ιδιαίτερα δημοφιλή, λόγω της μεγάλης χωρητικότητας αποθήκευσής τους και της ταχύτατης αναγνωσιμότητάς τους (readability). Στις μέρες μας QR codes συναντάμε σε περιοδικά, διάφορα έντυπα, κάρτες μαγαζιά, κτίρια, ακόμα και μπλουζάκια.

Πώς λειτουργούν τα QR Codes

Η δημιουργία ενός QR Code είναι δωρεάν και πολύ εύκολη. Υπάρχουν διάφορα εργαλεία online. Ένα πρόγραμμα δημιουργίας είναι το QR Code Generator, ένα πιο επαγγελματικό είναι το Kerem Erkan.

Στο πρώτο εισάγεις την πληροφορία που θέλεις να αποθηκευτεί, πχ. ένα link, έναν αριθμό, κείμενο ή SMS, βλέπεις το QR Codes αυτόματα να δημιουργείται και απλά πατάς save στην μορφή που προτιμάς. Αυτή την εικόνα μπορείς να την εκτυπώσεις πάνω σε ένα έντυπο, στην κάρτα σου ή να την αξιοποιήσεις με κάποιον άλλον τρόπο.

Στη συνέχεια, ένας χρήστης smartphone πχ. iPhone, μπορεί μόνο με τη χρήση της κάμερας να σκανάρει την εικόνα και να μεταφερθεί αυτόματα μέσα από τον browser του κινητού του σε ένα site, ή να πάρει τηλέφωνο έναν αριθμό ή να διαβάσει κάποιο κείμενο κ.ο.κ. Τα περισσότερα σύγχρονα κινητά έχουν την εφαρμογή built-in QR Code readers. Ωστόσο, αν κάτι τέτοιο δεν υπάρχει στο κινητό σου, χρειάζεσαι απλά να το κατεβάσεις από το App Store. Παλιά αυτές οι εφαρμογές ήταν μονόδρομος. Πλέον όμως, οι built-in readers κάνουν τα QR Codes ακόμα πιο προσιτά.

Πού μπορούν να χρησιμοποιηθούν και γιατί;

Η ικανότητα των QR Codes να συνδέουν ανθρώπους μεταξύ τους και ανθρώπους με Multimedia περιεχόμενο, είναι πολύ χρήσιμη τόσο για τις επιχειρήσεις όσο και για τους καταναλωτές.

Στην ουσία δεν υπάρχει περιορισμός για το μέγεθος της πληροφορίας που μπορεί να μοιραστεί κάποιος με ένα QR Code. Μπορεί να είναι ένα link, ένα Video ή ένα ολόκληρο eBook. Γενικά, θα μπορούσε να χρησιμοποιηθεί σε:

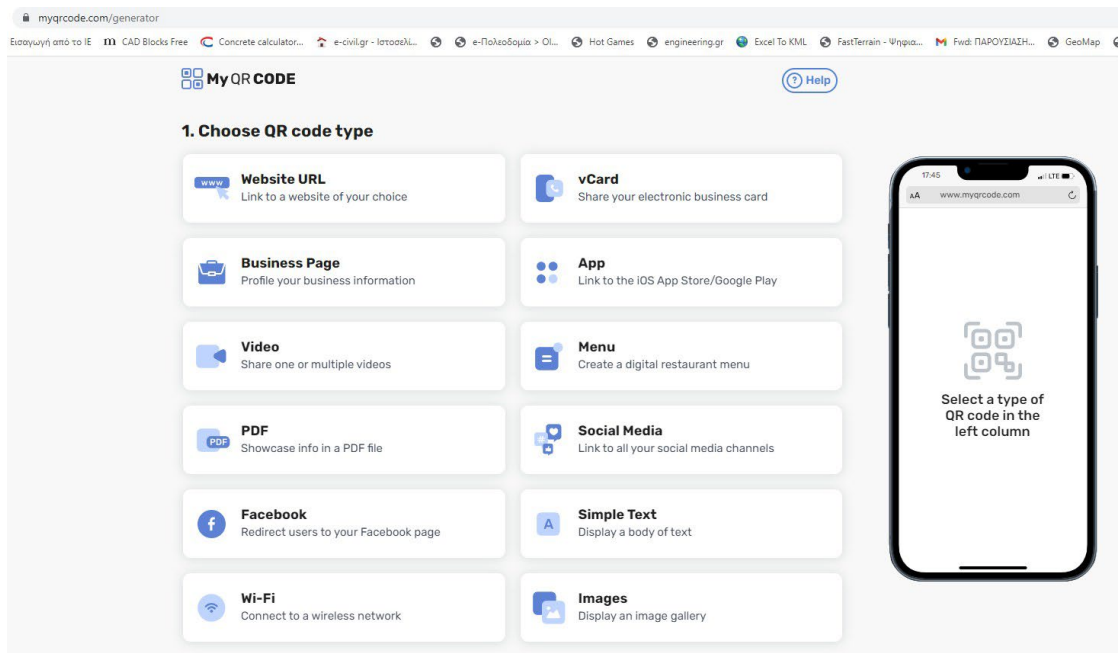
- επαγγελματικές κάρτες, στο μπροστά ή πίσω μέρος τους
- διαφημιστικά φυλλάδια ή άλλο προωθητικό έντυπο υλικό
- εταιρικά αυτοκίνητα, φορτηγά κτλ.
- ετικέτες προϊόντων και συσκευασίες
- σε κονκάρδες ή ταμπελάκια κατά τη διάρκεια ενός event ή έκθεσης
- σε καταλόγους εστιατορίων και σε καφετέριες (πχ. πληροφορίες για τα χαρμάνια καφέ κτλ.)
- σε εισιτήρια, περιοδικά, βιβλία και άλλα πολλά.



Εικόνα 16. Παράδειγμα QR code.

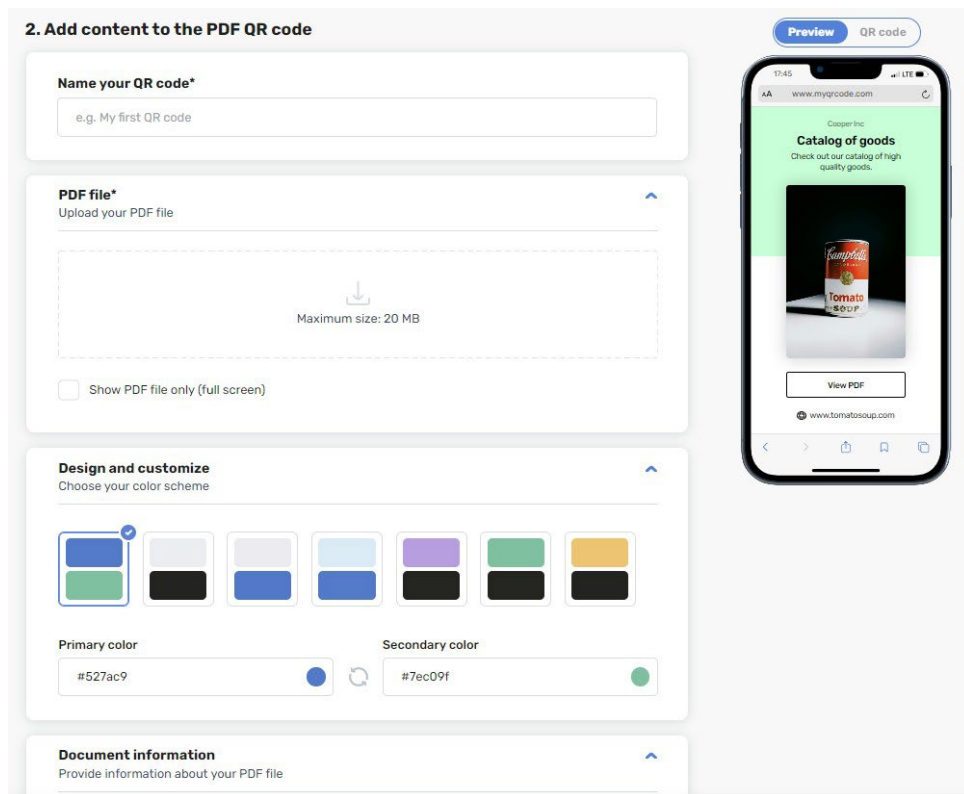
Στην περίπτωση μας, μπορεί να υπάρχει στη είσοδο του κάθε χώρου ένα qr code που να παρέχει άμεσα την οποιαδήποτε πληροφορία χρειάζεται ο επισκέπτης. Επίσης, κάτι αντίστοιχο μπορεί να υπάρχει σε ένα χώρο γενικής πληροφόρησης όπως ένα τουριστικό περίπτερο αντί να υπάρχουν μακροσκελή κείμενα που δεν βολεύει να διαβαστούν εκείνη την στιγμή. Όπως αναφέρθηκε προηγουμένως, το qr code μπορεί να μας παραπέμπει σε φωτογραφίες ή και σε βίντεο που να αφορούν τον αρχαιολογικό χώρο που θέλουμε να επισκεφτούμε ή βρισκόμαστε ήδη.

Ένα παράδειγμα δημιουργίας είναι παρακάτω :



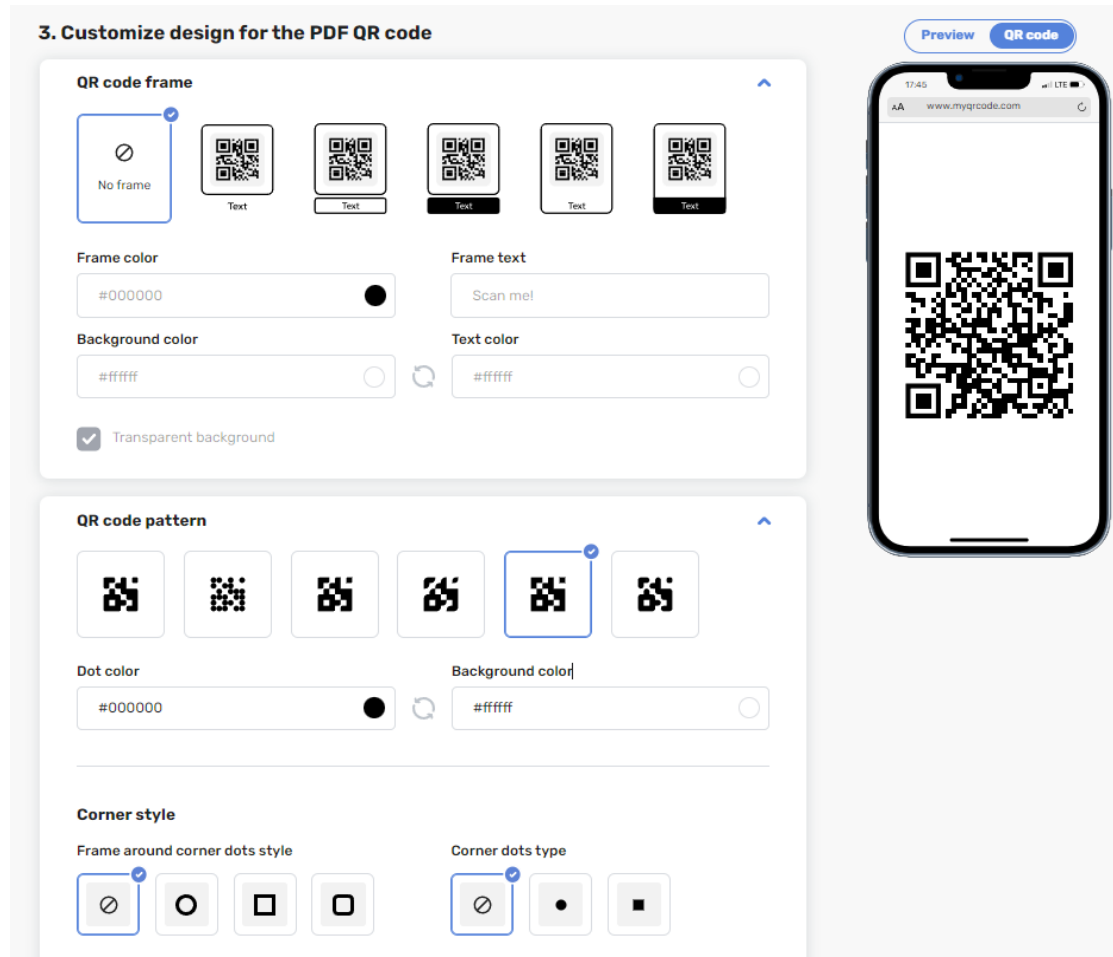
Εικόνα 17. Επιλογή υλικού προς διαφήμιση.

Το πρώτο βήμα είναι να επιλέξουμε το είδος του υλικού που θέλουμε να διαφημίσουμε. Όπως βλέπουμε στην ανωτέρω εικόνα έχουμε αρκετές επιλογές.



Εικόνα 18. Επιλογές εμφάνισης.

Ένας απλός τρόπος για την διαφήμιση είναι να επιλέξουμε να ανεβάσουμε αρχεία pdf. Εφόσον έχουμε όλες τις πληροφορίες για κάθε αρχαιολογικό χώρο σε ψηφιακή μορφή μπορούμε να τα μετατρέψουμε σε pdf και να τα αναρτήσουμε.



Εικόνα 19. Επιλογή εμφάνισης QR code.

Τέλος, ανάλογα με το πρόγραμμα δημιουργίας υπάρχουν επιλογές και περιορισμοί για την προβολή των πληροφοριών. Παρακάτω παρουσιάζουμε το δικό μας QR code που φτιάξαμε ως παράδειγμα για το Ρωμαϊκό Ωδείο.



Εικόνα 20. QR code ως παράδειγμα για το Ρωμαϊκό Ωδείο.

Αντίστοιχα μπορούν να φτιαχτούν για όλους τους χώρους ενδιαφέροντος και να είναι σε εμφανές σημείο είτε έξω από κάθε χώρο είτε συγκεντρωμένα σε ένα τουριστικό περίπτερο.

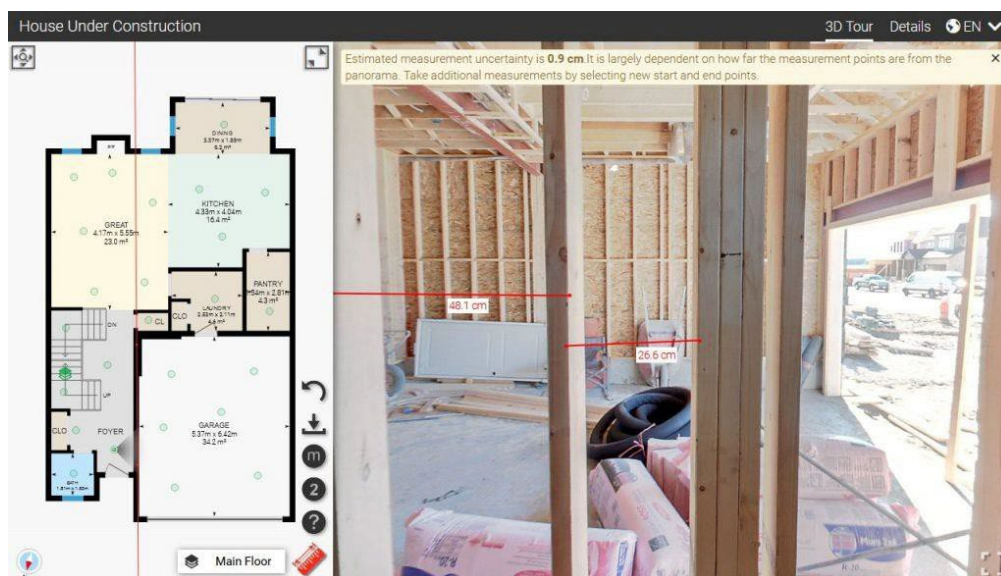
4.3.2 3D ΑΠΕΙΚΟΝΙΣΗ

Ένας άλλος τρόπος προώθησης είναι η τρισδιάστατη απεικόνιση χώρων τόσο εσωτερικά όσο και εξωτερικά. Η τρισδιάστατη προβολή ενός κτιρίου ή χώρου πάντα κεντρίζει το ενδιαφέρον του επισκέπτη και του δίνει την πλήρη πληροφορία που περιμένει.

Για παράδειγμα, η κάμερα iGUIDE PLANIX, σε αντίθεση με ένα συμβατικό σύστημα κάμερας, μετρά και φωτογραφίζει έναν χώρο ταυτόχρονα, μειώνοντας έτσι τον χρόνο που ξοδεύεται σε κάθε χώρο, καθώς συλλέγει γρήγορα πληροφορίες για μια εικονική περιήγηση, αλλά και για την αυτόματη δημιουργία κατόψεων.

Πλεονεκτήματα του iGUIDE

- Εξαιρετική
- Η περιήγηση έρχεται μαζί με την κάτοψη
- Κατόψεις με μεγάλη
- Η ακρίβεια στη μέτρηση είναι καλύτερη από 0.5%, ενώ αντίστοιχα η ακρίβεια στο εμβαδόν είναι καλύτερη από 1%.
- Η μέτρηση για την περιήγηση και την κάτοψη γίνεται ταυτόχρονα και διαρκεί 5-18”.



Εικόνα 21. Αποτελέσματα οργάνου.

Πλήθος κρίσιμων πληροφοριών για έναν χώρο καθώς και τα χαρακτηριστικά του μπορούν να συγκεντρωθούν απευθείας από την περιήγηση με το iGUIDE. Αποφύγετε τις περιττές επισκέψεις, μοιραστείτε πληροφορίες με οποιοδήποτε και οπουδήποτε και περιορίστε το δαπανηρό ανθρώπινο λάθος.

Το iGUIDE έχει τη δυνατότητα μέτρησης 3D – μετρήστε τις αποστάσεις μεταξύ οποιωνδήποτε σημείων σε τρισδιάστατο χώρο, χρησιμοποιώντας μόνο τα δεδομένα από την κάμερα iGUIDE και χωρίς να χρειάζεται να συλλέξετε χρονοβόρα 3D νέφη σημείων.

Απομακρυσμένος σχεδιασμός και διαχείριση χώρου. Οι προηγμένες μετρήσεις μπορούν να μετρήσουν έναν χώρο για αρκετά κοινά καθημερινά σενάρια που καλύπτουν ένα ευρύ φάσμα εφαρμογών:

Υπάρχουν τρεις τρόποι λειτουργίας να γίνουν οι μετρήσεις.

Λειτουργία 1: Μετρήσεις σε κάτοψη – Μετρήστε από σημείο σε σημείο στην κάτοψη. Σχεδιάστε απλές γραμμές για να μετρήσετε οτιδήποτε.

Λειτουργία 2: Μετρήσεις σε κάθετο επίπεδο – Μέτρηση σε επίπεδο. Ορίστε έναν τοίχο και, στη συνέχεια, μετρήστε οτιδήποτε έχει τοποθετηθεί απέναντί του.

Λειτουργία 3: Διπλό τριγωνισμό πανοράματος – Μετρήστε χρησιμοποιώντας δύο απόψεις. Επιλέξτε χαρακτηριστικά από δύο διαφορετικές γωνίες για να μετρήσετε οτιδήποτε μπορείτε να δείτε.

Οι ετικέτες (tags) του iGUIDE παρέχουν πρόσθετες πληροφορίες στο πλαίσιο της περιήγησης με το iGUIDE. Προσθέστε πληροφορίες όπως κείμενο, εικόνες ή βίντεο σχετικά με πληροφορίες που θέλετε να δώσετε.

Τα tags μπορούν να προσδώσουν μια εντελώς νέα διάσταση στην περιήγηση με το iGUIDE.

Μοιραστείτε διαφορετικούς τύπους πληροφοριών

- Τίτλοι και κείμενο – Προσθέστε έναν απλό τίτλο για να επισημάνετε μια βασική λειτουργία ή να προσθέσετε επεξηγήσεις κειμένου. Αυτό προσθέτει περιεχόμενο στον χώρο.
- Εικόνες – Προσθέστε μια εικόνα για να εμφανίσετε τα χαρακτηριστικά με μεγαλύτερη λεπτομέρεια.
- Βίντεο – Επισυνάψτε ένα βίντεο σε μια τοποθεσία για να κάνετε την περιήγηση πιο ελκυστική.
- Σύνδεσμοι – Προσθέστε συνδέσμους σε οποιονδήποτε ιστοσελίδα ή σε οποιαδήποτε τοποθεσία στην περιήγηση. Βελτιώστε την πλοήγηση συνδέοντας χώρους όπως κρίνετε κατάλληλο.

Μπορείτε επίσης να συνδυάσετε πολλούς τύπους πληροφοριών σε μία ετικέτα. Προσθέστε μια περιγραφή σε ένα βίντεο ή έναν τίτλο σε μια εικόνα για παράδειγμα. Χρησιμοποιώντας τις ετικέτες για να ενσωματώσετε πληροφορίες του ακινήτου σε μια περιήγηση, μπορείτε να κάνετε την εμπειρία πιο ανταποδοτική και συναρπαστική.

Περιπτώσεις που μπορούμε να βάλουμε tags είναι:

- Σε περιπτώσεις βιομηχανίας και κατασκευής κτιρίων. Π.χ. πληροφορίες σχετικά με υλικά, διαστάσεις, άλλες πληροφορίες ή σημειώσεις πάνω στο σημείο που θέλουμε
- Σε ιδιοκτησίες και ξενοδοχεία.
- Σε εκθέσεις και μουσεία. Π.χ. πληροφορίες σχετικά με έργα τέχνης, φωτογραφίες ή βίντεο ή εξωτερικό σύνδεσμο με επιπρόσθετες πληροφορίες.

Μια περιήγηση με iGUIDE κάθε ιδιοκτησίας που είναι προσβάσιμη στο κοινό (όπως μια επιχείρηση) μπορεί να καταγραφεί, να υποβληθεί σε επεξεργασία και να σταλεί στο Google Street View. Αυτό δίνει στους ανθρώπους έναν γρήγορο και εύκολο τρόπο να βιώσουν τα ακίνητα στο διαδίκτυο πριν τα επισκεφτούν αυτοπροσώπως. Αυτά τα δεδομένα θα είναι ορατά σε οποιονδήποτε στους Χάρτες Google. Αυτό σημαίνει ότι δεν πρόκειται για ιδιωτικές κατοικίες ή για άλλους τύπους ιδιωτικών ακινήτων.



Εικόνα 22. Θέαση και επισήμανση θέσης εντός του χώρου.



Εικόνα 23. Δημιουργία 3d σχεδίων.

Εκτός από αξιόπιστες 3d κάμερες υπάρχουν και προγράμματα για κινητά τηλέφωνα. Φυσικά δεν έχουν τα πλεονεκτήματα των 3d καμερών όμως προσφέρουν ένα όμορφο αποτέλεσμα και μια θέαση που για τις απαιτήσεις ενός τουρίστα μπορεί να είναι ιδανικό. Τέτοια προγράμματα είναι :

- Polycam : 3d scanner & editor
- Magiscan – AI 3d scanner app
- Pix4dcatch Q 3d scanner
- Matterport

ΣΥΜΠΕΡΑΣΜΑΤΑ

Ολοκληρώνοντας την πτυχιακή εργασίας μας θα θέλαμε να ευχαριστήσουμε θερμά άλλη μια φορά τον καθηγητή και επόπτη μας, το κύριο Ρουμπιέν για την ευκαιρία που μας έδωσε να ασχοληθούμε με ένα τόσο ενδιαφέρον αντικείμενο για εμάς, το οποίο συνδυάζει τις γνώσεις που έχουμε αποκομίσει από διάφορα μαθήματα του προγράμματος σπουδών μας σε συνδυασμό με έναν πιο ιδιαίτερο τρόπο αντιμετώπισης σε σχέση με την βασική επιστήμη του Πολιτικού Μηχανικού.

Μέσα από την εργασία μας είχαμε την ευκαιρία να διαπιστώσουμε πως οι γνώσεις μας ως μηχανικοί μπορούν να συνδυαστούν να δώσουν ένα διαφορετικό αποτέλεσμα όπως είναι η τουριστικό – κοινωνικό – οικονομική ανάπτυξη μιας περιοχής. Σαφώς αυτό επιτυγχάνεται βάσει αρκετών στοιχείων και επεξεργασίας δεδομένων. Εμείς μέσα από την εργασίας μας θέλαμε να δώσουμε λύσεις και προτάσεις συνδυάζοντας γνώσεις από διάφορα μαθήματα που διδαχτήκαμε, όπως : Οικοδομική, τεχνική της κυκλοφορίας και σχεδιασμός συστημάτων μεταφορών, ανάπλαση ιστορικών κέντρων και συνόλων, για την ανάδειξη της πολιτιστικής κληρονομιάς της Πάτρας.

ΒΙΒΛΙΟΓΡΑΦΙΑ

Ηλεκτρονικές διευθύνσεις :

1. <https://www.culture.gov.gr/el/ministry/SitePages/viewyphresia.aspx?iID=1667>
2. <https://www.culture.gov.gr/el/ministry/SitePages/viewyphresia.aspx?iID=2143>
3. http://listedmonuments.culture.gr/search_declarations.php
4. <https://www.arxaiologikoktimatologio.gov.gr/>
5. <https://www.papaki.com/blog/2011/10/24/%CF%84%CE%B9-%CE%B5%CE%AF%CE%BD%CE%B1%CE%B9-%CF%84%CE%B1-qr-codes-%CF%80%CF%89%CF%82-%CE%BD%CE%B1-%CF%84%CE%B1-%CF%87%CF%81%CE%B7%CF%83%CE%B9%CE%BC%CE%BF%CF%80%CE%BF%CE%B9%CE%AE%CF%83%CE%B5%CF%84/>
6. <https://www.landmark.com.gr/product-detail/iguide/>
7. <https://visitvarivoulavouliagmeni.gr/index.php/el/hop-on-hop-off>
8. <https://myqrcode.com/generator>
9. https://www.google.com/maps/d/u/0/viewer?mid=1NJdHXg3_ycE3-e2qhCJComOKEe0&hl=el&ll=38.24434646475066%2C21.78852802416992&z=12
10. <https://matterport.com/industries/3d-photography>
11. <https://www.visitgreece.gr/el/experiences/culture/museums/archaeological-museum-of-patras/>
12. Μουσείο επιστήμης και τεχνολογίας
(<http://www.stmuseum.upatras.gr/index.php/el/>)
13. ΜΟΥΣΕΙΟ ΛΑΪΚΗΣ ΤΕΧΝΗΣ ΠΑΤΡΩΝ (<http://i-m-patron.gr/i-m-patron-old.gr/M.L.T/>)

ΚΑΤΑΛΟΓΟΣ ΕΙΚΟΝΩΝ

Εικόνα 1. Περιοχή Δήμου Πατρέων.....	6
Εικόνα 2. Θέσεις εκκλησιών Πάτρας.....	72
Εικόνα 3. Θέαση Αρχαιολογικού Κτηματολογίου	79
Εικόνα 4. Περιοχή Δήμου Πατρέων.....	80
Εικόνα 5. Παροχή πληροφοριών.....	80
Εικόνα 6. Εργαλείο εύρεσης ακριβούς θέσης.....	86
Εικόνα 7. Εργαλείο εκτύπωσης επιλεγμένης περιοχής.....	86
Εικόνα 8. Επιλογές αναζήτησης.....	90
Εικόνα 9. Οθόνη διαχείρισης αρχείου.....	94
Εικόνα 10. Χάρτης "Δορυφόρος".....	96
Εικόνα 11. Ανοικτό τουριστικό λεωφορείο, Αθήνα	97
Εικόνα 12. Διαδρομές ανά περιοχή.....	98
Εικόνα 13. Διαδρομές ανά χρονική διάρκεια, κοντινές και πιο μακρινές αποστάσεις.	99
Εικόνα 14. Ομάδα βασικών πεζόδρομων, πράσινο χρώμα	100
Εικόνα 15. Προτεινόμενες επεκτάσεις πεζόδρομων μέχρι το Νέο Μουσείο Πατρών.	101
Εικόνα 16. Παράδειγμα QR code.....	103
Εικόνα 17. Επιλογή υλικού προς διαφήμιση.....	104
Εικόνα 18. Επιλογές εμφάνισης	104
Εικόνα 19. Επιλογή εμφάνισης QR code	105
Εικόνα 20. QR code ως παράδειγμα για το Ρωμαϊκό Ωδείο.....	106
Εικόνα 21. Αποτελέσματα οργάνου.....	107
Εικόνα 22. Θέαση και επισήμανση θέσης εντός του χώρου	109
Εικόνα 23. Δημιουργία 3d σχεδίων.....	109