

ΤΕΙ ΜΕΣΟΛΟΓΓΙΟΥ

ΣΧΟΛΗ ΣΔΟ

ΤΜΗΜΑ ΔΙ.Κ.Σ.Ε.Ο



**ΠΤΥΧΙΑΚΗ ΕΡΓΑΣΙΑ ΜΕ ΘΕΜΑ
ΕΝΑΛΛΑΚΤΙΚΟΣ ΤΟΥΡΙΣΜΟΣ ΚΑΙ ΕΦΑΡΜΟΓΗ ΤΟΥ ΣΤΗΝ
ΚΡΗΤΗ**

ΤΟΥ ΠΑΠΑΔΑΚΗ ΣΤΥΛΙΑΝΟΥ

**ΕΠΙΒΛΕΠΩΝ ΚΑΘΗΓΗΤΗΣ
ΑΠΟΣΤΟΛΟΠΟΥΛΟΣ ΧΡΗΣΤΟΣ**

ΜΕΣΟΛΟΓΓΙ 2009

ΠΕΡΙΕΧΟΜΕΝΑ	
ΕΙΣΑΓΩΓΗ	2
ΚΕΦΑΛΑΙΟ 1	5
1.ΤΟΥΡΙΣΜΟΣ	5
2.Ο ΤΟΥΡΙΣΜΟΣ ΣΤΗΝ ΕΛΛΑΔΑ	6
•... ΜΙΑ ΠΟΛΥ ΥΨΗΛΗ ΚΑΙ ΘΕΤΙΚΗ ΑΝΑΓΝΩΡΙΣΙΜΟΤΗΤΑ. Η ΕΛΛΑΔΑ ΩΣ ΧΩΡΑ ΕΙΝΑΙ ΓΝΩΣΤΗ ΚΑΙ ΕΥΜΕΝΩΣ ΑΠΟΔΕΚΤΗ ΣΕ ΜΕΓΑΛΟ ΠΟΣΟΣΤΟ ΚΑΤΟΙΚΩΝ ΤΟΥ ΠΛΑΝΗΤΗ.	6
3. ΜΟΡΦΕΣ ΤΟΥΡΙΣΜΟΥ	7
Πίνακας 1.1	9
ΚΕΦΑΛΑΙΟ 2	10
1.Ο ΑΓΡΟΤΟΤΟΥΡΙΣΜΟΣ ΩΣ ΗΠΙΑ ΜΟΡΦΗ ΤΟΥΡΙΣΜΟΥ	10
2.ΟΙ ΕΝΑΛΛΑΚΤΙΚΕΣ ΜΟΡΦΕΣ ΤΟΥΡΙΣΜΟΥ ΣΤΗΝ ΕΛΛΑΔΑ	13
2.1 Τουρισμός Περιπέτειας.....	13
2.2Οικοτουρισμός	14
2.3Γεωτουρισμός	16
2.4 ΑΡΧΑΙΟΛΟΓΙΚΟΣ ΤΟΥΡΙΣΜΟΣ	17
2.5 Συνεδριακός Τουρισμός.....	18
2.6Θρησκευτικός Τουρισμός	19
2.7Ιαματικός Τουρισμός	20
2.8Αθλητικός Τουρισμός	20
2.9Θεματικά Πάρκα	22
2.10 Ιστιοπλοΐα	23
ΚΕΦΑΛΑΙΟ 3	25
1.ΤΟ ΠΕΡΙΒΑΛΛΟΝ ΤΗΣ ΚΡΗΤΗΣ	25
2. ΤΟ ΕΙΔΙΚΟ ΣΧΕΔΙΟ ΔΡΑΣΗΣ ΓΙΑ ΤΟΝ ΑΓΡΟΤΟΥΡΙΣΜΟ ..	33
3.ΤΑΞΙΔΙΑ ΠΕΡΙΠΕΤΕΙΑΣ ΣΤΗΝ ΚΡΗΤΗ - ΔΡΑΣΤΗΡΙΟΤΗΤΕΣ	34
4. ΔΙΑΚΡΑΤΙΚΗ ΣΥΝΕΡΓΑΣΙΑ	45
5.ΜOUNTAIN VISTA RESORT	47
6. VILLA PALLADIO	50
7.ΜΕΛΛΙΤΑ	54
8.ΣΠΙΤΙ ΤΩΝ ΚΟΥΡΗΤΩΝ	56
9.ΑΡΟΛΙΘΟΣ	60
10.ΜΗΛΙΑ	62
11.ΜΟΥΣΕΙΟ ΚΡΗΤΙΚΗΣ ΕΘΝΟΛΟΓΙΑΣ	64
12. ΛΥΧΝΟΣΤΑΤΗΣ	65
13.ΘΑΛΑΣΣΟΚΟΣΜΟΣ	66
14.ΟΙΚΟΛΟΓΙΚΟ ΚΑΙ ΑΡΧΑΙΟΛΟΓΙΚΟ ΠΑΡΚΟ ΣΤΟ ΟΡΟΣ ΓΙΟΥΧΤΑΣ	67
15.ΟΙΚΟΜΟΥΣΕΙΟ «ΚΟΥΡΗΤΙΑ ΟΔΟΣ»	68
ΣΥΜΠΕΡΑΣΜΑΤΑ	70
ΒΙΒΛΙΟΓΡΑΦΙΑ	72

ΕΙΣΑΓΩΓΗ

Είναι γεγονός ότι ο τουρισμός αποτελεί σπουδαία οικονομική δραστηριότητα ειδικά για νησιώτικα συγκροτήματα όπως η Κρήτη, από την οποία απορρέουν μια σειρά δείκτες που αφορούν την ανάπτυξη, την καταπολέμηση της ανεργίας, την εισροή συναλλάγματος κ.λ.π. Επηρεάζει, όμως, όχι μόνο την κατάσταση του περιβάλλοντος, αλλά και την όλη φυσιογνωμία μιας περιοχής. Σε πολλές χώρες η ανάπτυξη του τουρισμού, κυρίως κατά τις τελευταίες δεκαετίες, έχει συχνά οδηγήσει στην υποβάθμιση του περιβάλλοντος, σε βαθμό που σε ορισμένες περιπτώσεις δεν μπορεί να αντισταθμίσει τα βραχυπρόθεσμα οικονομικά οφέλη.

Μέχρι σήμερα ελάχιστα έχουν γίνει για την σύνταξη προδιαγραφών άσκησης τουριστικών δραστηριοτήτων, ειδικά σε προστατευόμενες περιοχές και σε φυσικές περιοχές γενικότερα. Αποτελεί επιτακτική ανάγκη να συνταχθούν τέτοιες προδιαγραφές που θα αφορούν τους όρους άσκησης των τουριστικών δραστηριοτήτων, τις μορφές τουρισμού, τη χρηματοδότηση των ειδικών δράσεων, την οργάνωση και την συνεργασία των εμπλεκόμενων δημοσίων υπηρεσιών και ιδιωτικών επιχειρήσεων.κ.λ.π.

Πολλοί συνηθίζουν να διακρίνουν τον τουρισμό σε δύο βασικές κατηγορίες, τον μαζικό και τον εναλλακτικό. Ως ειδική μορφή εναλλακτικού τουρισμού αναφέρεται ο οικολογικός τουρισμός ή οικοτουρισμός, ο οποίος υποδηλώνει επισκέψεις ατόμων τα οποία ενδιαφέρονται πρωτίστως για τα ιδιαίτερα οικολογικά γνωρίσματα της περιοχής.

Άλλοι έχουν την γνώμη ότι πρέπει να αποφεύγεται η διάκριση σε μαζικό και εναλλακτικό τουρισμό, καθώς οι εναλλακτικές μορφές τουρισμού δεν εξασφαλίζουν κατ' ανάγκη την προστασία της φύσης. Σε όλες τις περιπτώσεις οι μορφές τουρισμού πρέπει να αναφέρονται υπό το πλαίσιο της αειφόρου τουριστικής ανάπτυξης, όπως πολύ εύσχημα αναφέρεται και στο αντίστοιχο κείμενο «η Ευρωπαϊκή χάρτα για την αειφόρο τουρισμό σε προστατευόμενες περιοχές» που εκφράζει τις απόψεις που υιοθετήθηκαν κατά τη Συνάντηση του Ρίο και από το 5ο Πρόγραμμα δράσης της Ευρωπαϊκής Ένωσης». Έτσι λοιπόν μπορεί να υπάρξει ακόμη και μαζικός αειφόρος

τουρισμός ή και το αντίθετο, δηλαδή, εναλλακτικές μορφές τουρισμού που να μην συμβάλλουν στην αειφορία.

Σε συνάντηση που διοργάνωσε η Ευρωπαϊκή Επιτροπή σχετικά με την ανάπτυξη του τουρισμού σε περιοχές υποψήφιες προς ένταξη στο Δίκτυο ΦΥΣΗ 2000, επισημάνθηκε ότι η τουριστική ανάπτυξη πρέπει να είναι συμβατή με την προστασία της περιοχής. Παράλληλα ο τουρισμός δεν πρέπει να επηρεάζει αρνητικά καμιά από τις ήδη ασκούμενες άλλες δραστηριότητες (π.χ. γεωργία, αλιεία) ή αξίες (π.χ. τη βιολογική).

Οι προτεραιότητες που διατυπώθηκαν σε εκείνη τη συνάντηση για τον αειφόρο τουρισμό σε προστατευόμενες περιοχές επιμερίζεται συνοπτικά στα εξής:

1) Χάραξη στρατηγικής, πολιτικής και σχεδιασμού για τον αειφόρο τουρισμό. Αυτό θα επιτευχθεί με εκτίμηση των δυνατοτήτων που προσφέρουν οι περιοχές και την αναγνώριση της ευπάθειας των οικοσυστημάτων.

2) Ανάλυση τη προσφοράς και της ζήτησης τουριστικών περιοχών. Αυτή πρέπει να περιλαμβάνει τη σαφή γνώση της αγοράς τέτοιων υπηρεσιών και τη δυνατότητα να δημιουργηθούν ολοκληρωμένα και εφικτά σχέδια προσφοράς τουριστικών περιοχών. Επίσης τη βελτίωση των προσφερομένων υπηρεσιών και τη στήριξη παραδοσιακών και τοπικών προϊόντων και την υποστήριξη εν γένει της τοπικής κοινωνίας.

3) Σχεδιασμός δράσεων επικοινωνίας ενημέρωσης και ανάδειξης. Οι δράσεις αυτές πρέπει να καλύπτουν τη δημιουργία ορθής εικόνας για την περιοχή και της ερμηνείας των δυνατοτήτων της.

4) Εκτίμηση και αντιμετώπιση των επιπτώσεων της τουριστικής ανάπτυξης στην περιοχή Αυτό περιλαμβάνει τον προσδιορισμό των καταλλήλων δεικτών παρακολούθησης, τη διαχείριση επισκεπτών και της ροής κίνησης τους, τη μείωση της ενεργειακής κατανάλωσης την αντιμετώπιση της ρύπανσης και άλλων περιβαλλοντικών προβλημάτων και τέλος την εκπόνηση ολοκληρωμένου σχεδίου διαχείρισης, μέσω της συνεργασίας, της θέσπισης σταθεροτύπων ποιότητας και συγκριτικής αξιολόγησης με άλλες περιοχές.

Σήμερα στην Κρήτη έχουν αρχίσει πολλές πρωτοβουλίες ανάπτυξης τουριστικών δραστηριοτήτων για την ανάδειξη του τουριστικού προϊόντος αφενός και της προστασίας προστατευομένων περιοχών αφετέρου. Ο σύγχρονος τρόπος ζωής, όμως, ειδικά στα αστικά κέντρα (π.χ. Ηράκλειο), και η ανάγκη που αυτός δημιουργεί για καλύτερη αξιοποίηση του ελεύθερου χρόνου, η προβολή που υπάρχει για «όμορφες φυσικές περιοχές», έχει ως αποτέλεσμα οι φυσικές αυτές περιοχές να αντιμετωπίζουν την πιθανότητα πληθυσμιακής πίεσης χιλιάδων επισκεπτών, χωρίς παράλληλα να υπάρχει η κατάλληλη προετοιμασία για την υποδοχή και την εξυπηρέτηση αυτών των επισκεπτών.

Σχεδόν σε καμιά περιοχή δεν έχει γίνει κάποια ουσιαστική εκτίμηση της «φέρουσας τουριστικής ικανότητας», δηλαδή των ανωτάτων ορίων της τουριστικής πίεσης που μπορεί να δεχθεί μια περιοχή και η τοπική κοινωνία, με βάση τα γνωρίσματα της περιοχής αυτής, χωρίς να σημειωθεί οποιαδήποτε υποβάθμιση της περιβαλλοντικής της σημασίας και αλλοίωση της φυσιογνωμίας της.

Στην περιοχή Ηρακλείου, παράδειγμα κορεσμένης τουριστικής περιοχής είναι η Χερσόνησος, όμως η πίεση για περαιτέρω τουριστική ανάπτυξη, θα έχει ως συνέπεια να υποβαθμιστούν μελλοντικά δύο παραδοσιακοί οικισμοί της: το Κουτουλουφάρι και το Πισκοπιανό, τα οποία πιστεύω ότι αξίζει τον κόπο να διαφυλάξουμε ως κόρη οφθαλμού, πριν γίνουν ένα ενιαίο οικιστικό συγκρότημα με το Λιμένα Χερσονήσου.

Τέτοιες περιοχές υπάρχουν και σε άλλα μέρη της Κρήτης από την Σητεία μέχρι τα Χανιά. Πρέπει, όλοι μας στο πλαίσιο της αειφορικής διαχείρισης του τουρισμού, να τις αναδείξουμε και παράλληλα με ειδικές περιβαλλοντικές μελέτες να τις προστατεύσουμε.

ΚΕΦΑΛΑΙΟ 1

1.ΤΟΥΡΙΣΜΟΣ

Στο τουριστικό σύστημα λαμβάνουν χώρα δραστηριότητες που χαρακτηρίζονται ως τουρισμός. Υπάρχουν πολλοί ορισμοί για τον τουρισμό. Από τους επικρατέστερους είναι ότι **ο τουρισμός είναι η δραστηριότητα κατά την οποία άτομα ή ομάδες ανθρώπων μετακινούνται προσωρινά από τον τόπο κατοικίας τους σε άλλον τόπο για τουριστικό σκοπό και χρησιμοποιούν για αυτόν το σκοπό μέσα που προσφέρονται από την τουριστική βιομηχανία**. Τα άτομα που μετακινούνται γι' αυτό το σκοπό ονομάζονται τουρίστες.

Ο παραπάνω ορισμός περιέχει τα ακόλουθα στοιχεία:

- α. Τα συστατικά στοιχεία του τουριστικού συστήματος, δηλαδή τους τουρίστες, τις τουριστικές επιχειρήσεις και λοιπούς παραγωγικούς τουριστικούς (και όχι μόνο) πόρους.
- β. Το στοιχείο του χώρου
- γ. Το στοιχείο του χρόνου
- δ. Την ύπαρξη τουριστικού σκοπού

2.0 ΤΟΥΡΙΣΜΟΣ ΣΤΗΝ ΕΛΛΑΔΑ

Ο τουρισμός αποτελεί σήμερα μια γιγάντια οικονομική δραστηριότητα. Είναι η πρώτη σε παγκόσμιο επίπεδο, έχοντας υποσκελίσει την αυτοκινητοβιομηχανία, ενώ βρίσκεται πολύ ψηλότερα από τις βιομηχανίες χημικών, τροφίμων ή καυσίμων. Ιδιαίτερο χαρακτηριστικό της ακόμη, είναι ότι αποτελεί τη μόνη ίσως δραστηριότητα που έχει πραγματικά παγκόσμια διάσταση.

Σύμφωνα με τις προβλέψεις του Παγκόσμιου Οργανισμού Τουρισμού (ΠΟΤ), η δραστηριότητα αυτή αναμένεται να αυξηθεί σημαντικά **μέσα στα επόμενα χρόνια, φθάνοντας το 2020 τα 1.6 δισεκατομμύρια αφίξεις από 665 εκατομμύρια που ήταν το 1999, καταγράφοντας δηλαδή μια εντυπωσιακή μέση ετήσια αύξηση 4,3%. Η Ευρώπη είχε πάντοτε τη μερίδα του λέοντος στην παγκόσμια τουριστική κίνηση με ποσοστό γύρω στο 64%, το οποίο προβλέπεται να διατηρήσει, έστω και ελαφρά μειωμένο, τα επόμενα χρόνια.**

Μέσα στο έντονα αυτό ανταγωνιστικό περιβάλλον, η Ελλάδα κατέχει μια εξαιρετικά προνομιούχα θέση με μοναδικά ανταγωνιστικά πλεονεκτήματα.

Τα κυριότερα από αυτά είναι:

- Μια πολύ υψηλή και θετική αναγνωρισιμότητα. Η ΕΛΛΑΔΑ ως χώρα είναι γνωστή και ευμενώς αποδεκτή σε μεγάλο ποσοστό κατοίκων του πλανήτη.
- Οι μοναδικές ιστορικές και πολιτισμικές καταβολές της, που ασκούν παγκόσμια γοητεία.
- Οι εξαιρετικές φυσικές ομορφιές και το ήπιο, φιλικό στον άνθρωπο, μεσογειακό κλίμα.
- Τέλος η παρουσία της μέσα στην Ευρώπη, τον κύριο προορισμό του παγκόσμιου τουρισμού, και η άμεση γειτνίασή της με άλλες χώρες ιδιαίτερου τουριστικού ενδιαφέροντος.

Ο ελληνικός τουρισμός, είναι ένας από τους δυναμικότερους κλάδους της ελληνικής οικονομίας, ο οποίος συνεισφέρει περίπου το 18% στο ΑΕΠ και απασχολεί περίπου 700.000 εργαζομένους σε πολύ μεγάλο αριθμό μικρών και μεσαίων επιχειρήσεων, ιδιαίτερα στην περιφέρεια.

Ακολουθώντας, έναν εντυπωσιακό ρυθμό ανάπτυξης κατά τις δεκαετίες 1960 και 1970, και μια σταθερά ανοδική πορεία τις δεκαετίες 1980 και 1990 ο ελληνικός

τουρισμός αποτελεί σήμερα μια από τις βασικότερες πηγές εσόδων για την ελληνική οικονομία.

Σήμερα, υπάρχουν νέες ευκαιρίες για τον ελληνικό τουρισμό, οι οποίες μπορούν να αξιοποιηθούν, με τα κατάλληλα βήματα. Για παράδειγμα η προσέλκυση ξένων επενδύσεων, ο διαρκής εκσυγχρονισμός όλων των τουριστικών επιχειρήσεων και η ανάπτυξη μιας σειράς υποστηρικτικών τουριστικών υποδομών θα ευνοήσουν την εξέλιξη ειδικών μορφών τουρισμού και θα αμβλύνουν την έντονη εποχικότητα που χαρακτηρίζει τη ζήτηση για τη χώρα. Ο θαλάσσιος τουρισμός είναι ένας από τους σημαντικότερους τομείς του τουρισμού, γεγονός που δεν οφείλεται αποκλειστικά στην ύπαρξη χιλιάδων νησιών στην Ελλάδα.

3. ΜΟΡΦΕΣ ΤΟΥΡΙΣΜΟΥ

■ **Μαζικός Τουρισμός:** Ο μαζικός τουρισμός χαρακτηρίζεται από την ομαδική συμμετοχή των τουριστών στις διάφορες φάσεις της τουριστικής δραστηριότητας. Ο χαρακτήρας του μαζικού τουρισμού οφείλεται στον τρόπο οργάνωσης του ταξιδιού καθώς και στον επιλεγμένο τόπο διακοπών. Μαζικός Τουρισμός και χώρο-χρονικές συγκεντρώσεις ερμηνεύουν βασικά το σύγχρονο τουριστικό φαινόμενο.

■ **Ατομικός Τουρισμός:** Ο ατομικός τουρισμός αντιτίθεται στο μαζικό τουρισμό και χαρακτηρίζεται από την ανεξάρτητη ατομική οργάνωση και εκτέλεση του ταξιδιού εκ μέρους των τουριστών. Η ανάπτυξη αυτής της κατηγορίας τουρισμού συνδυάζεται σε μεγάλο βαθμό με ατομικά-ιδιωτικά μέσα μετακίνησης, όπως τα αυτοκίνητα, τα θαλαμηγά σκάφη κ.α., τόσο κατά την μετάβαση όσο και κατά την διάρκεια της παραμονής του τουρίστα στη χώρα ή τις χώρες υποδοχής και φιλοξενίας. Ο κύριος χαρακτήρας της κατηγορίας αυτής τουρισμού είναι περιηγητικός.

■ **Εσωτερικός τουρισμός:** Ο εσωτερικός τουρισμός πραγματοποιείται από τον ντόπιο πληθυσμό μιας χώρας μέσα, πάντα στα φυσικά της όρια δηλαδή μέσα στην επικράτειά της. Η συγκεκριμένη κατηγορία τουρισμού παρουσιάζει σημαντικές οικονομικές και άλλες ωφέλειες για τη χώρα στην οποία αναπτύσσεται. Μια από αυτές είναι η συγκράτηση της εκροής συναλλάγματος εξαιτίας της μη πραγματοποίησης εξωτερικού τουρισμού εκ μέρους του ντόπιου

πληθυσμού. Η ανάπτυξη του εσωτερικού τουρισμού προϋποθέτει την δημιουργία κατάλληλων και ταυτόχρονα οικονομικά προσιτών μέσων φιλοξενίας στους ντόπιους τουρίστες καθώς και τη βελτίωση – ανάπτυξη των διάφορων δίκτυων και μέσων συγκοινωνίας, ώστε οι μετακινήσεις των ντόπιων τουριστών στην επικράτεια της χώρας που κατοικούν μόνιμα να είναι ταχύτερες, ανετότερες και ασφαλέστερες.

■ **Εξωτερικός Τουρισμός:** Ο εξωτερικός ή διεθνής τουρισμός πραγματοποιείται από άτομα που διαμένουν μόνιμα σε μια χώρα και την εγκαταλείπουν προσωρινά για να επισκεφτούν κάποια άλλη ή κάποιες άλλες χώρες για τουριστικούς σκοπούς έτσι ώστε να ικανοποιήσουν συγκεκριμένες τουριστικές ανάγκες ή επιθυμίες τους κατά συνέπεια εξωτερικό τουρισμό έχει οποιαδήποτε χώρα όταν μόνιμοι κάτοικοι άλλων χωρών την επισκέπτονται ή όταν μόνιμοι κάτοικοι της επισκέπτονται άλλες χώρες για τουριστικούς σκοπούς. Στην πρώτη περίπτωση ο εξωτερικός τουρισμός χαρακτηρίζεται σαν ενεργητικός, αφού ως κύριο χαρακτηριστικό της είναι η εισροή συναλλάγματος. Στην δεύτερη περίπτωση ο εξωτερικός τουρισμός χαρακτηρίζεται σαν παθητικός, αφού ως κύριο χαρακτηριστικό της είναι η εκροή πολυτίμου συναλλάγματος.

■ **Συνεχής Τουρισμός:** Χαρακτηριστική διάκριση του συνεχούς τουρισμού είναι ότι διαρκεί όλο το χρόνο, που σημαίνει ότι σε καμία περίπτωση δεν επηρεάζονται οι δραστηριότητες του από τις κλιματολογικές συνθήκες που επικρατούν σε όλες τις εποχές, δηλαδή σε όλη την διάρκεια του χρόνου. Οι αντιπροσωπευτικότερες μορφές τουρισμού αυτής της κατηγορίας είναι ο συνεδριακός τουρισμός, ο τουρισμός κίνητρων ο τουρισμός εκθέσεων, ο τουρισμός πόλης και ο μορφωτικός τουρισμός.

■ **Εποχιακός Τουρισμός:** Χαρακτηριστική διάκριση του εποχιακού τουρισμού είναι ότι δεν διαρκεί όλο το χρόνο που σημαίνει ότι σε αντίθεση με το συνεχή τουρισμό η δραστηριότητες του επηρεάζονται αποφασιστικά από τις κλιματολογικές συνθήκες που επικρατούν σε διαφορετικές εποχές, γι' αυτό και αναστέλλονται αυτές προσωρινά για ένα μικρό ή μεγάλο χρονικό διάστημα κάθε έτος. Οι αντιπροσωπευτικότερες μορφές τουρισμού αυτής της κατηγορίας είναι ο γενικός τουρισμός κατά την διάρκεια του καλοκαιριού, ο τουρισμός παραχείμασης και ο τουρισμός χειμερινών σπορ.

Η ενηλικίωση του τουριστικού φαινομένου συμπίπτει με τον μαζικό οργανωμένο τουρισμό που οδήγησε τόσο σε ευρωπαϊκό όσο και σε εθνικό επίπεδο

στην ανάπτυξη ειδικών και εναλλακτικών μορφών τουρισμού, με σκοπό να συμβάλλουν στην καλύτερη διαχείριση του μαζικού τουρισμού, στην προσέλκυση τουριστών ειδικών ενδιαφερόντων, κυρίως εκτός περιόδου αιχμής και στην αξιοποίηση των μη τουριστικά ανεπτυγμένων περιοχών.

Οι πιο γνωστές και ευρύτερα διαδομένες εναλλακτικές μορφές τουρισμού δίνονται από τον Πίνακα 1.1

Πίνακας 1.1

ΕΝΑΛΛΑΚΤΙΚΕΣ ΜΟΡΦΕΣ ΤΟΥΡΙΣΜΟΥ	
1. ΓΕΝΙΚΟΣ ΤΟΥΡΙΣΜΟΣ	13. ΟΡΕΙΝΟΣ ΤΟΥΡΙΣΜΟΣ
2. ΤΟΥΡΙΣΜΟΣ ΜΟΡΦΩΤΙΚΟΣ	14. ΑΓΡΟΤΙΚΟΣ ΤΟΥΡΙΣΜΟΣ
3. ΤΟΥΡΙΣΜΟΣ ΕΚΘΕΣΕΩΝ	15. ΘΑΛΑΣΣΙΟΣ ΤΟΥΡΙΣΜΟΣ
4. ΤΟΥΡΙΣΜΟΣ ΥΓΕΙΑΣ	16. ΧΡΟΝΟΜΕΡΙΣΤΙΚΟΣ ΤΟΥΡΙΣΜΟΣ
5. ΤΟΥΡΙΣΜΟΣ ΑΘΛΗΣΗΣ	17. ΘΡΗΣΚΕΥΤΙΚΟΣ ΤΟΥΡΙΣΜΟΣ
6. ΤΟΥΡΙΣΜΟΣ ΠΟΛΗΣ	18. ΕΠΙΛΕΚΤΙΚΟΣ ΤΟΥΡΙΣΜΟΣ
7. ΤΟΥΡΙΣΜΟΣ ΠΕΡΙΠΕΤΕΙΑΣ	19. ΤΟΥΡΙΣΜΟΣ ΚΙΝΗΤΡΩΝ
8. ΣΥΝΕΔΡΙΑΚΟΣ ΤΟΥΡΙΣΜΟΣ	20. ΟΙΚΟΛΟΓΙΚΟΣ ΤΟΥΡΙΣΜΟΣ
9. ΟΙΚΟΓΕΝΕΙΑΚΟΣ ΤΟΥΡΙΣΜΟΣ	21. ΛΑΪΚΟΣ ΤΟΥΡΙΣΜΟΣ
10. ΤΟΥΡΙΣΜΟΣ ΤΡΙΤΗΣ ΗΛΙΚΙΑΣ	22. ΚΟΣΜΟΠΟΛΙΤΙΚΟΣ ΤΟΥΡΙΣΜΟΣ
11. ΤΟΥΡΙΣΜΟΣ ΧΕΙΜΕΡΙΝΩΝ ΣΠΟΡ	23. ΚΟΙΝΩΝΙΚΟΣ ΤΟΥΡΙΣΜΟΣ
12. ΤΟΥΡΙΣΜΟΣ ΠΑΡΑΧΕΙΜΑΣΗΣ	24. ΤΟΥΡΙΣΜΟΣ ΑΝΑΠΗΡΩΝ

ΚΕΦΑΛΑΙΟ 2

1.0 ΑΓΡΟΤΟΤΟΥΡΙΣΜΟΣ ΩΣ ΗΠΙΑ ΜΟΡΦΗ ΤΟΥΡΙΣΜΟΥ

Ο αγροτουρισμός αποτελεί την ιδανική μορφή εναλλακτικού τουρισμού γιατί:

α) Έχει τοπικό χαρακτήρα. Το ξεκίνημα και διαχείρισή του γίνονται από τοπικούς αποκλειστικά φορείς, όπως δήμοι ή κοινότητες, αγροτικοί συνεταιρισμοί και έχει ως αντικείμενο την αξιοποίηση των εντόπιων πόρων καθώς και τη διατήρηση, ενίσχυση και προβολή της τοπικής παράδοσης, αρχιτεκτονικής κληρονομιάς και πολιτισμού. Με αυτόν τον τρόπο τα οφέλη από την τουριστική δραστηριότητα μένουν στην περιοχή και δεν διαρρέουν σε άλλες περιοχές όπως συμβαίνει με άλλες μορφές τουρισμού, ιδίως του μαζικού.

β) Είναι κατ' εξοχήν τουρισμός με ανθρώπινο πρόσωπο, μια που κύριο χαρακτηριστικό του είναι η σε μικρή κλίμακα, πρόσωπο με πρόσωπο, φροντίδα του επισκέπτη και η ουσιαστική ένταξή του στην ντόπια αγροτική κοινωνία, με συμμετοχή του στις δραστηριότητες πάσης μορφής των κατοίκων της. Το προφίλ του υποψήφιου πελάτη διαφέρει από το "νευρωτικό τύπο" του σύγχρονου μαζικού τουρίστα που θέλει να έχει το μάξιμουμ τουριστικών εμπειριών σε σύντομο χρόνο. Ο αγροτουρισμός δε βιάζεται, απολαμβάνει και συμβαδίζει με τους αργούς ρυθμούς της φύσης και της γνήσιας αγροτικής ζωής. Ο αγροτουρισμός είναι το "ολικό", πλήρες προϊόν της τουριστικής παραγωγής.

γ) Είναι σύμφωνος με τις νέες τάσεις του τουρισμού για αειφόρο, αυτοσυντηρούμενη ανάπτυξη. Το γεγονός ότι ο αστικός πληθυσμός συνέχεια μεγαλώνει και ότι, ιδίως στη χώρα μας, βιώνει απαράδεκτες συνθήκες μακριά από τη φύση, σημαίνει ότι όλο και περισσότεροι θα αναζητούν, έστω και για ένα σαββατοκύριακο, τις χαρές της επαφής με το αυθεντικό, το απλό και άδολο που μπορούν να βιώσουν επισκεπτόμενοι ένα οργανωμένο αγροτουριστικό κέντρο. Ο οπαδός του αγροτουρισμού είναι ο κατεξοχήν οικοτουρίστας μια και αρκείται σε μικρά ταξίδια που δεν κατασπαταλούν χρόνο και πόρους στην μετακίνηση. Ο τουρίστας αυτού του είδους είναι ένα είδος ποιητή του χωροχρόνου, που εξιδανικεύει το γήινο, που αναπτύσσει ένα επιφώνημα, που παγιδεύει τη στιγμή, που βάζει μυστικά σε κίνηση τις χορδές που μας ενώνουν με τη μουσική καρδιά του σύμπαντος,

με το χαμένο μας παράδεισο, που δεν αποκομίζει γνώσεις αλλά γοητεία, που κάνουν και το πιο μικρό ταξίδι να φαίνεται μεγάλο, που μπορούν να βλέπουν και να χαίρονται ολόκληρη την άνοιξη σ' ένα κλαρί ανθισμένο.

δ) Ο αγροτουρισμός είναι μια δραστηριότητα που δίνει νέες ευκαιρίες στις γυναίκες. Δεν είναι περίεργο ότι, ιδίως στη χώρα μας, οι αγροτουριστικές εκμεταλλεύσεις στελεχώνονται σχεδόν αποκλειστικά από γυναίκες μέσα από γυναικείους συνεταιρισμούς. Έτσι, η γυναίκα, το βασικό κύτταρο της αγροτικής κοινωνίας, ενεργοποιεί και διοχετεύει τη γυναικεία φροντίδα στην προσφορά ποιοτικών προϊόντων και υπηρεσιών.

ε) Τέλος είναι πολύ σημαντικό ότι ο αγροτουρισμός, όντας μια συμπληρωματική δραστηριότητα του αγροτικού τομέα, ενισχύει την παραγωγή των ντόπιων προϊόντων, που καταναλώνονται είτε επιτοπίως μέσα από τη γαστρονομία της περιοχής (σπεσιαλιτέ) είτε αποκομίζονται από τους επισκέπτες για χρήση στον τόπο κατοικίας τους. Αυτό μπορεί να δώσει την ώθηση για την παραγωγή βιολογικών προϊόντων, εφόσον οι επισκέπτες είναι πιο ευαισθητοποιημένοι σε θέματα της υγιεινής διατροφής.

Βεβαίως, όλες οι αγροτικές περιοχές δεν ενδείκνυνται για ανάπτυξη αγροτουριστικών δραστηριοτήτων. Δύσκολα μπορεί να γίνει αυτό σε ένα κάμπο, η φύση δεν προιδαάζει ευνοϊκά. Επιπλέον, είναι οι ορεινές και ημιορεινές κοινότητες που έχουν ανάγκη υποστήριξης, μια και η γεωργία δεν αποδίδει εκεί όσο στην πεδιάδα. Ακόμη, είναι οι περιοχές αυτές που λόγω της σχετικής απομόνωσης και φτώχειας έχουν διατηρήσει σχετικά αλώβητα τα ντόπια χαρακτηριστικά. Είναι γεγονός λ.χ. ότι τα προϊόντα των ορεινών περιοχών είναι πιο νόστιμα και λιγότερο βεβαρημένα από λιπάσματα και χημικές ουσίες. Στο Μέτσοβο πωλούνται σε μεγάλες ποσότητες ντόπια προϊόντα όπως κτηνοτροφικά, κρασί καθώς και προϊόντα λαϊκής τέχνης (ξυλόγλυπτα, υφαντά κλπ).

Βέβαια δεν αρκούν οι φυσικές καλλονές και οι γνήσιες παραδόσεις και προϊόντα. Αυτά είναι απλά υλικά για μια συνταγή. Αποτελούν αναγκαία αλλά όχι ικανή προϋπόθεση επιτυχίας. Όπως ο Θεός έδωσε με την πνοή του ζωή στον πηλό έτσι χρειάζεται η ανθρώπινη πρωτοβουλία, ο ενθουσιασμός και το μεράκι. Χρειάζεται να έχουμε το Θεό μέσα μας (να είμαστε εν-θεοί, δηλαδή εν-θουσιασμένοι) και να έχουμε καημό και αγάπη για τον τόπο μας. Σημαντικός είναι ο ρόλος των ευεργετών και δωρητών καθώς και διανοούμενων για την ανάπτυξη αυτών των πρωτοβουλιών.

Δεν πρέπει βέβαια να παραβλεφτεί η σημασία των συλλογικών πρωτοβουλιών μέσα ιδίως από γυναικείους συνεταιρισμούς και με την ενίσχυση πάσης μορφής από κρατικούς φορείς, καθώς και φορείς τοπικής αυτοδιοίκησης (κοινότητες, δήμους, Νομαρχιακή Αυτοδιοίκηση, Διοίκηση Περιφέρειας). Σημαντική επίσης είναι και η συμβολή κοινοτικών προγραμμάτων (NOW, LEADER κ.α.).

2.ΟΙ ΕΝΑΛΛΑΚΤΙΚΕΣ ΜΟΡΦΕΣ ΤΟΥΡΙΣΜΟΥ ΣΤΗΝ ΕΛΛΑΔΑ

Η Ελλάδα ως ιδανικός προορισμός εναλλακτικού τουρισμού προσφέρει αμέτρητες επιλογές και την ευκαιρία στους επισκέπτες της να εκμεταλλευτούν την ποικιλία αυτή που πηγάζει από την εκπληκτική γεωγραφική της θέση και τις κατάλληλες καιρικές συνθήκες.

Η πορεία του Τουρισμού τα τελευταία 20 χρόνια στην Ελλάδα θα μπορούσε να χαρακτηριστεί ως μια απρογραμμάτιστη, περιστασιακή και άναρχη ανάπτυξη, στηριγμένη μόνο στη ζήτηση της αγοράς και στο ένστικτο των επιχειρηματιών. Το αποτέλεσμα είναι ότι ο τουρισμός είναι έντονα εποχικός και μαζικός, καθώς περιορίζεται χρονικά στους καλοκαιρινούς μήνες και εξαρτάται σε μεγάλο βαθμό από τους tour operators, αλλά και μονοδιάστατος, αφού στηρίζεται σχεδόν αποκλειστικά στο γνωστό τρίπτυχο «ήλιος, αμμουδιά, θάλασσα».

Στα παραπάνω προβλήματα η αξιοποίηση και ανάδειξη των ήπιων μορφών τουρισμού, σε συνάρτηση με την ποιοτική αναβάθμιση, μπορούν να αποτελέσουν μια δυναμική απάντηση. Άλλωστε παρατηρείται διεθνώς αυξανόμενη ζήτηση για ήπιες και εναλλακτικές μορφές τουρισμού που αξιοποιούν τους φυσικούς και πολιτιστικούς πόρους της περιοχής-προορισμός, στην κατεύθυνση της βιώσιμης ανάπτυξης. Η ζήτηση αυτή εμφανίζεται ως αντίδραση στον τρόπο ζωής στις πόλεις, κι έτσι ο σημερινός τυπικός τουρίστας διαφοροποιείται, αφού επιζητεί διακοπές μικρής κλίμακας και ήπιας μορφής, γεγονός που τον κάνει να απομακρύνεται από τον λεγόμενο μαζικό τουρισμό. Παρακάτω παρουσιάζονται οι συνηθέστερες μορφές εναλλακτικού τουρισμού που συναντούνται στην Ελλάδα:

2.1 Τουρισμός Περιπέτειας

■ **Treking** : Πεζοπορία μέσα σε μονοπάτια και διαδρομές στο βουνό με συνοδεία επαγγελματιών οδηγών βουνού η οποία πραγματοποιείτε καθ' όλη τη διάρκεια του χρόνου

■ **Trekking and kayak**: Το τρέκινγκ ποταμού είναι η Πεζοπορία στις όχθες και σε ορισμένα σημεία μέσα στα ποτάμια. Οι πεζοπορίες αυτές πραγματοποιούνται τους καλοκαιρινούς ενώ το καγιάκ είναι η κατάβαση ποταμού με καγιάκ και συνοδεία επαγγελματία οδηγού.

■ **Rafting-Monoraft:** Το ράφτινγκ περιλαμβάνει την κατάβαση ποταμού με φουσκωτές βάρκες και με επαγγελματία οδηγό. Η διαφορά σε σχέση με το monoraft είναι ότι στο ράφτινγκ το πλήρωμα αποτελείται από 6-8 άτομα κωπηλατών ενώ στο δεύτερο η κατάβαση του ποταμού πραγματοποιείται με μονοθέσιες φουσκωτές βάρκες και έναν επαγγελματία οδηγό που συνοδεύει μια ομάδα φουσκωτών

■ **kanoe Kayak:** Περιλαμβάνει την περιήγηση σε λίμνη σε διθέσια Canoe-Kayak με τη συνοδεία επαγγελματία οδηγού.

■ **Αναρρίχηση:** Είναι η ανάβαση σε βράχους και αναρριχητικά πεδία με καθοδήγηση έμπειρων συνοδών

■ **Mountain Bike-safari jeep:** Ποδηλασία σε δασικές διαδρομές, με ποδήλατα 28 ταχυτήτων με δισκόφρενα και πλήρη ανάρτηση με συνοδεία επαγγελματία οδηγού και Οδήγηση με 4x4 σε δασικές διαδρομές με συνοδεία επαγγελματιών οδηγών


■ **Sailing-Windsurfing:** Χαρακτηρίζεται η πλεύση στην θάλασσα χρησιμοποιώντας πανιά εκμεταλλευόμενα τη δύναμη του ανέμου.(Δωδεκάνησα, Κρήτη, Σποράδες, Ιόνια Νησιά , Λευκάδα) και η πλεύση με την βοήθεια του ανέμου πάνω σε σανίδα με την επίβλεψη εκπαιδευτών(Λευκάδα,

■ **Κατάδυση:**Υποβρύχιες εξερευνήσεις με τον απαραίτητο καταδυτικό εξοπλισμό και τη συνοδεία έμπειρου εκπαιδευτή – δύτε Οι Έλληνες εκπαιδευτές με τους βοηθούς τους έχουν μεγάλη πείρα και γνώσεις για την υλοποίηση των προγραμμάτων καταδύσεων. Τα πλήρως οργανωμένα καταδυτικά κέντρα και σχολές -με εξοπλισμό των καλύτερων εργοστασίων καταδυτικού υλικού- προσφέρουν σίγουρη απόλαυση και άνεση για τον επισκέπτη που επιθυμεί να κάνει μαθήματα κατάδυσης ή/και οργανωμένες καταδύσεις στα ακίνδυνα και διαυγέστατα νερά της χώρας μας.

■ **Ski:** Κατάβαση με ειδικά πέδιλα σε χιονισμένες πλαγιές. Ιππασία με εκπαιδευμένα άλογα ακολουθώντας προκαθορισμένες δασικές διαδρομές με τη συνοδεία επαγγελματιών εκπαιδευτών.

2.2Οικοτουρισμός

Από τα άγρια βουνά της Ηπείρου και την όμορφη Μακεδονία μέχρι τα επιβλητικά σπήλαια της Κρήτης, η Ελλάδα παρουσιάζει ένα



ευρύ φάσμα φυσικής ομορφιάς και ασυνήθιστης ζωικής παρουσίας στους φυσιολάτρες τουρίστες.

Με το τοπίο της κεντρικής χώρας να εναλλάσσεται μέσα από ψηλά βουνά, κοιλάδες, λίμνες, ανοιχτά δέλτα ποταμών και λιμνοθάλασσες, με την ποικιλία της σε χλωρίδα και πανίδα και με περισσότερα από 2.000 νησιά, η Ελλάδα είναι ένας παράδεισος για παρατηρητές πουλιών.

Στην επίπεδη και ημιορεινή περιοχή σημαντικές υδροβιόσφαιρες χαίρουν μεγάλης διεθνούς σημασίας και αναγνώρισης. Σημείο αναφοράς για χιλιάδες ενδημικά και αποδημητικά είδη πουλιών και αμφιβίων, ενδημικούς πληθυσμούς μαλάκιων και ψαριών, βοοειδή, ερπετά και μια μεγάλη ποικιλία εντόμων, οι υδροβιόσφαιρες είναι κομμάτια ενός πιο πολύπλοκου μωσαϊκού που περιλαμβάνει υδροβιότοπους, ξερά λιβάδια, θαμνώδεις εκτάσεις, χαμηλά δάση και αγροτικές εκτάσεις.

Αναγνωρίζοντας την σημαντικότητα της περιοχής, έχουν δημιουργηθεί βιολογικοί σταθμοί που χρησιμοποιούνται από μαθητές, επιστήμονες και επισκέπτες ερευνητές, όπως και για σεμινάρια και εθελοντικές δραστηριότητες. Αυτή τη στιγμή πραγματοποιούνται πολλά προγράμματα για την χρηματοδότηση της διαμόρφωσης των τοπικών παραδοσιακών κτιρίων που χρησιμοποιούνται για διαμονή και συναντήσεις, τα οποία διευθύνονται κυρίως από γυναικείους αγροτικούς συνεταιρισμούς. Η βασική υποδομή που υπάρχει έδωσε κίνητρα σε ιδιωτικούς φορείς ως προς την παροχή φαγητού, διαμονής και άλλων υπηρεσιών και ταυτόχρονα προσελκύει δημόσιες επενδύσεις που προσανατολίζονται στον Οικοτουρισμό.

Κατόπιν της προσχώρησης της Ελλάδας το 1975 στην Συνθήκη του Ραμσάρ, η προστασία και διατήρηση του περιβάλλοντος αποτελεί σημαντικό μέλημα της Εθνικής μας Πολιτικής.

Ο επιτυχής συνδυασμός του τουρισμού και της διατήρησης του φυσικού περιβάλλοντος και των κατοικιών στην Ελλάδα, είναι πρότυπο και για άλλες σημαντικές περιοχές στα Βαλκάνια και την Ανατολική Μεσόγειο.

2.3 Γεωτουρισμός

Ο γεωτουρισμός είναι μια μορφή πολιτιστικού - περιβαλλοντικού τουρισμού που μπορεί να αναπτυχθεί σε περιοχές που διαθέτουν σημαντικά γεωλογικά μνημεία τα οποία αξιοποιούνται για την προσέλκυση επισκεπτών με ειδικά ενδιαφέροντα.

Ο Γεωτουρισμός στηρίζεται στη μαγεία της ανακάλυψης και στη δύναμη της αυθεντικότητας που αποπνέει η επαφή με την φυσική κληρονομιά του τόπου μας.



Συνδέοντας δημιουργικά τη Φύση και τον Πολιτισμό κάθε περιοχής, ο γεω-τουρισμός μπορεί να δώσει απάντηση στις νέες αναζητήσεις και τάσεις του τουρισμού και να συμβάλλει έτσι στην διάδοση και ανάπτυξη πολλών περιοχών της χώρας.

Ο Ελληνικός χώρος αποτελεί ένα από τα σημαντικότερα οικολογικά και πολιτισμικά αποθέματα της Γης και είναι διάσπαρτος από μοναδικής αξίας και σπουδαιότητας φυσικά γεωλογικά μνημεία που ονομάζονται και Γεώτοποι.

Οι Γεώτοποι, είναι χώροι (θέσεις) στους οποίους συναντώνται στοιχεία που καταγράφουν την γεωλογική ιστορία της κάθε περιοχής. Αποτελούν αδιάψευστους μάρτυρες της αέναης εξέλιξης της ζωής και του Πλανήτη. Γεώτοποι χαρακτηρίζονται ηφαίστεια, σπήλαια, φαράγγια, απολιθωματοφόρες θέσεις, μεγάλα γεωλογικά ρήγματα, αρχαία μεταλλεία και λατομεία, γεωμορφές και τοπία που σκάλισαν στη διάρκεια των γεωλογικών αιώνων οι δυνάμεις της φύσης. Οι θέσεις αυτές έχουν ξεχωριστή επιστημονική και αισθητική αξία και μπορούν να αποτελέσουν περιοχές με αξιόλογο τουριστικό ενδιαφέρον.

Αν και είναι νέος όρος στην ορολογία της τοπικής ανάπτυξης, ο γεω-τουρισμός εφαρμόζεται είδη σε πολλές περιοχές στην Ευρώπη με σημαντικές προοπτικές δυναμικής συνέχειας και διάδοσης. Τα τελευταία χρόνια γίνεται προσπάθεια καταγραφής, ανάδειξης και αξιοποίησης πολλών γεωλογικών μνημείων στη Ελλάδα με σημαντικά αποτελέσματα. Το απολιθωμένο Δάσος Λέσβου, τα φαράγγια της Σαμαριάς στην Κρήτη, του Βίκου και του Αώου στην Ήπειρο, τα

σπήλαια της Αλιστράτης και των Πετραλώνων στη Μακεδονία, του Δυρού και των Λιμνών την Πελοπόννησο, ο βράχος και οι καταρράκτες της Έδεσσας, οι γεωμορφές των Μετεώρων, τα ηφαίστεια της Σαντορίνης και της Νισύρου, απολιθωματοφορές θέσεις στο Πικέρμι Αττικής, στην Τήλο, τη Σάμο αποτελούν λίγα μόνο παραδείγματα.

2.4 ΑΡΧΑΙΟΛΟΓΙΚΟΣ ΤΟΥΡΙΣΜΟΣ

Με μια ιστορία 4000 ετών, η Ελλάδα είναι η κοιτίδα του Ευρωπαϊκού πολιτισμού. Είναι η χώρα που γέννησε μοναδικούς φιλοσόφους, όπως ο Σωκράτης και ο Πλάτων, ηγέτες όπως ο Περικλής, ο Αριστείδης και ο Θεμιστοκλής, στρατηλάτες όπως ο Φίλιππος ο Μακεδών και ο γιος του Μέγας Αλέξανδρος. Είναι η χώρα όπου αναπτύχθηκαν και μεγαλούργησαν πολιτισμοί όπως ο Κυκλαδικός, ο Μυκηναϊκός, ο Μινωικός, ο Σπαρτιατικός, ο Μακεδονικός, ο Αθηναϊκός και ο Κορινθιακός. Είναι η πατρίδα της Μυθολογίας, του Παρθενώνα, των Δελφών, (όπου βασιλιάδες και άρχοντες από όλο τον κόσμο της αρχαιότητας προσέρχονταν στο μαντείο για να συμβουλευτούν την Πυθία), της Αρχαίας Ολυμπίας όπου διεξήχθησαν οι πρώτοι Ολυμπιακοί αγώνες και της Κρήτης.



Με την επικράτηση του Χριστιανισμού, οι Έλληνες απέκτησαν εθνική συνείδηση και έθεσαν τα θεμέλια της παντοδύναμης Βυζαντινής αυτοκρατορίας. Ο Βυζαντινός πολιτισμός είναι η συνέχιση του αρχαίου Ελληνικού πολιτισμού με πολλά Ρωμαϊκά και Ανατολικά στοιχεία.

Η Ελλάδα έχει άπειρα αρχαία μνημεία, συναρπαστικά μουσεία και θεαματικούς αρχαιολογικούς χώρους, όπως το Διόν και η Πέλλα, προσφέροντας την ευκαιρία για μια ιστορική περιπλάνηση στους αιώνες, την πιθανότητα για μια νοερή αναδρομή στο μύθο, την ιστορία και την κουλτούρα από τους κλασσικούς χρόνους έως τις ημέρες μας.

Πολλά τουριστικά γραφεία οργανώνουν θαυμάσιες περιηγήσεις με αρχαιολογικό ενδιαφέρον, ομιλίες από διακεκριμένους ανθρώπους των γραμμάτων, επισκέψεις σε χώρους ανασκαφών και συναντήσεις με κατοίκους για συμμετοχή των επισκεπτών σε κοινές πολιτιστικές εκδηλώσεις.

2.5 Συνεδριακός Τουρισμός

Η Ελλάδα με την πλούσια πολιτιστική κληρονομιά, το μοναδικό φυσικό περιβάλλον με το ήπιο κλίμα, την πολυμορφία του τουριστικού πλούτου αποτελεί ιδανικό προορισμό για τον παγκόσμιο συνεδριακό τουρισμό, τα ταξίδια κινήτρων και όχι μόνο.



Μην ξεχνάμε ότι η ιδέα των συνεδρίων ξεκίνησε από την Αρχαία Ελλάδα με τις Δελφικές Αμφικτιονίες. Η σύγχρονη Ελλάδα βελτίωσε θεαματικά τις υποδομές της και διεξήγαγε τους Ολυμπιακούς Αγώνες του 2004, κορυφαίο αθλητικό και πολιτιστικό γεγονός στον κόσμο, με απόλυτη επιτυχία. Η χώρα μας με έργα όπως το αεροδρόμιο "Ελευθέριος Βενιζέλος", ένα από τα μεγαλύτερα και πιο σύγχρονα στον κόσμο, την γέφυρα Ρίου-Αντίρριου, τους μεγάλους οδικούς άξονες, τα νέα αθλητικά κέντρα και στάδια, την συνεχή δημιουργία μεγάλων συνεδριακών και εκθεσιακών κέντρων, με πλήθος πολυτελών ξενοδοχείων με συνεδριακές αίθουσες και έμπειρους οργανωτές συνεδρίων, στοχεύει πολύ ψηλά.



Μοναδική επιδίωξη των φορέων και επαγγελματιών - όπως το Υπουργείο Τουρισμού, το Υπουργείο Ανάπτυξης, ο Ελληνικός Οργανισμός Τουρισμού και ο Σύνδεσμος Ελλήνων Επαγγελματιών Οργανωτών Συνεδρίων (HAPCO)- είναι η προβολή της ανταγωνιστικότητας της χώρας μας, η ποιοτική αναβάθμιση των παρεχόμενων υπηρεσιών, η δημιουργία για τον Συνεδριακό Τουρισμό που δημιουργούνται στις μεγάλες πόλεις της Ελλάδας, όπως είναι το γραφείο Επισκεπτών και Συνεδρίων Θεσσαλονίκης (TCVB), το γραφείο Επισκεπτών και Συνεδρίων Αθήνας (ACVB), το Κέντρο Πληροφόρησης

Συνεδρίων και Επισκεπτών Έδεσσας, και αναμένονται αντίστοιχα γραφεία στην Ρόδο, Κρήτη και Πάτρα.

Οι συντονισμένες προσπάθειες που γίνονται από όλους τους φορείς θα βοηθήσουν ώστε η χώρα μας να κερδίσει ένα πολύ μεγαλύτερο μερίδιο από την πίτα της διεθνούς ανταγωνιστικής συνεδριακής αγοράς και να καθιερωθεί σαν μια ιδανική επιλογή και προορισμός για συνέδρια, ταξίδια κινήτρων και για πληθώρα οργανωμένων και εξειδικευμένων εκδηλώσεων που αποτελούν την βιομηχανία του συνεδριακού τουρισμού.

2.6 Θρησκευτικός Τουρισμός

Ο πλούτος των Βυζαντινών της μνημείων κάνει την Ελλάδα ιδανικό προορισμό για χιλιάδες προσκυνητές. Μνημεία εκκλησιαστικής αρχιτεκτονικής και τέχνης αιώνων, αμέτρητες εκκλησίες και μοναστήρια μαρτυρούν την πλούσια θρησκευτική κληρονομιά της χώρας.



Οι Βυζαντινές και μετα-Βυζαντινές εκκλησίες σε πόλεις και μικρά χωριά, οι καθεδρικοί ναοί, τα ξωκλήσια της υπαίθρου, τα μοναστήρια και τα ερημητήρια, στολισμένα με θαυμάσια ψηφιδωτά, τοιχογραφίες και εικόνες, μαρτυρούν την επιμονή στην πίστη και την παράδοση.

Στη Δυτική Θεσσαλία, τα Μετέωρα (Βυζαντινά μοναστήρια του 14ου αιώνα), είναι σκαρφαλωμένα στις κορφές ενός συγκροτήματος επιβλητικών βράχων. Στη Βόρεια Ελλάδα στη Χερσόνησο της Χαλκιδικής, στο ανατολικό άκρο, βρίσκεται πάνω από χίλια χρόνια η μοναστική κοινότητα του Αγίου Όρους, η οποία αποτελείται από είκοσι μοναστήρια που κρύβουν μερικούς από τους πλέον πολύτιμους Βυζαντινούς θησαυρούς και μια πληθώρα κλασσικών και μεσαιωνικών χειρογράφων. Και τέλος στο νησί της Πάτμου, με το μοναστήρι του Αγίου Ιωάννη του Θεολόγου και το σπήλαιο όπου πιστεύεται ότι ο Άγιος Ιωάννης ο Θεολόγος έγραψε την Αποκάλυψη κατά το τέλος του 1ου μ.Χ. αιώνα. Όλα αυτά είναι λίγα μόνο από τα σημαντικά θρησκευτικά στοιχεία της Ελλάδας που

θεωρείται ότι συγκαταλέγονται ανάμεσα στα πλέον θαυμαστά μνημεία του κόσμου.

Εκείνοι που ακολουθούν τα βήματα του Απόστολου Παύλου διασχίζοντας τις βιβλικές πόλεις των Αθηνών, της Θεσσαλονίκης, Φιλίππων, Χριστούπολης (σημερινής Καβάλας), - της πρώτης πόλης στην Ευρώπη που ασπάστηκε το Χριστιανισμό - και της Ρόδου, κάνουν ένα οδοιπορικό μιας αξέχαστης θρησκευτικής εμπειρίας.

2.7 Ιαματικός Τουρισμός

Είναι κομμάτι του τουρισμού υγείας μια που με την χρήση του ιαματικού νερού αποσκοπεί στην ίαση διαφόρων παθήσεων και στην αναζωογόνηση του ανθρώπινου οργανισμού.



Θερμαλισμός είναι ένα σύνολο οργανωμένων και αλληλοσυμπληρούμενων δράσεων με κυρίαρχο στοιχείο αυτό της χρήσης του ιαματικού νερού με στόχο την πρόληψη, διατήρηση και αποκατάσταση της σωματικής ή και ψυχικής ευεξίας και υγείας του ανθρώπου.

Η Ελλάδα έχει αμέτρητες φυσικές ιαματικές πηγές, οι περισσότερες από αυτές γνωστές από την αρχαιότητα. Πολλές από αυτές ήκμασαν κατά τους Ρωμαϊκούς χρόνους όταν εξελίχθηκαν σε κοσμοπολίτικα κέντρα προσελκύοντας πολύ κόσμο για λουτροθεραπεία και ψυχαγωγία. Το λουτρό μάλιστα σε ιαματικές πηγές ήταν γνωστό από τον 13ο αιώνα στα Ασκληπεία.

Η πηγή Σύλλα στην Αιδηψό στον χώρο του ξενοδοχείου Θέρμαι Σύλλα, αναβλύζει από βάθος 3.000 μέτρων, εδώ και αιώνες ιαματικό θεραπευτικό νερό. Στο Λουτράκι Πέλλας η θερμοκρασία του νερού είναι σταθερή, ακριβώς στην θερμοκρασία του ανθρώπινου σώματος 37 βαθμούς Κελσίου. Επισήμως αναγνωρισμένες από την πολιτεία ως ιαματικές είναι περίπου 80 πηγές.

2.8 Αθλητικός Τουρισμός



Η Ελλάδα φιλοξένησε τον Αύγουστο και τον Σεπτέμβριο του 2004 τις μεγαλύτερες αθλητικές και πολιτιστικές εκδηλώσεις του κόσμου, τους Ολυμπιακούς και Παραολυμπιακούς Αγώνες. Και οι δύο διοργανώσεις στέφθηκαν



με μεγάλη επιτυχία, ακόμα και ο Πρόεδρος της Διεθνούς Ολυμπιακής Επιτροπής, κύριος Ζακ Ρογκ, χαρακτήρισε τους -πραγματικά εντυπωσιακούς και άψογα οργανωμένους- Αγώνες ως "Αγώνες Όνειρο". Με τα σημάδια της "νέας Ελλάδας" πολύ εμφανή, η χώρα έβαλε μια Ολυμπιακή

σφραγίδα στην μεταμόρφωση της τα τελευταία χρόνια. Ένα χειροπιαστό κληροδότημα των Αγώνων είναι η εντυπωσιακή σειρά έργων υποδομής που άλλαξαν, όχι μόνο το πρόσωπο της Αθήνας, αλλά και άλλες περιοχές της Ελλάδας. Στα έργα αυτά περιλαμβάνεται η εκπληκτική γέφυρα του Ρίου-Αντίριου που ενώνει την Δυτική Στερεά Ελλάδα με την Πελοπόννησο και είναι η μεγαλύτερη κρεμαστή γέφυρα στον κόσμο, έντεκα νέες αθλητικές εγκαταστάσεις, ένα συγκρότημα πέντε σταδίων, ένα Ολυμπιακό χωριό και ένα ολοκληρωμένο σύστημα μεταφορών που αποτελείται από νέες γραμμές του μετρό, τραμ, και το νέο διεθνές αεροδρόμιο στην Αθήνα.

Επιπλέον, επενδύθηκαν πάνω από 910 εκατομμύρια δολάρια για υποδομές αθλητισμού και μεταφορών στις Ολυμπιακές πόλεις: Θεσσαλονίκη, Πάτρα, Ηράκλειο Κρήτης, και Βόλο, μεταξύ των οποίων περιλαμβάνονται έργα αναβάθμισης σε 123 λιμάνια -επιβατηγά και φορτίων- με μεγάλη έμφαση στα λιμάνια των πέντε Ολυμπιακών πόλεων και του Πειραιά.

Οι Ολυμπιακοί Αγώνες 2004 ήταν ένα καταλύτης για την ανάπτυξη του αθλητικού τουρισμού στην Ελλάδα, καθώς η χώρα έχει τώρα μια τελευταίας τεχνολογίας υποδομή στον τομέα του αθλητισμού, της ψυχαγωγίας, των μεταφορών και της ασφάλειας, με έμφαση στην ποιότητα των παρεχόμενων υπηρεσιών, αποδεικνύοντας την ικανότητα της να οργανώσει μεγάλες αθλητικές συναντήσεις και διοργανώσεις.

Τα Δημοσιογραφικά Χωριά, το Κέντρο Κωπηλασίας, το Κέντρο Canoe-Slalom, τα γήπεδα Beach Volley, Το Κέντρο Ιστιοπλοΐας, το Ολυμπιακό Κέντρο Ιππασίας, είναι ένα μέρος της κληρονομιάς που μας άφησαν οι Ολυμπιακοί Αγώνες.

Επίσης, οι Αγώνες συνείσφεραν στην καταρτισμένη εκπαίδευση και στην απόκτηση εμπειρίας του ανθρώπινου δυναμικού που εργάστηκε για την επιτυχή αυτή διοργάνωση, χρηματοδοτώντας και διοικώντας τομείς για την φιλοξενία σημαντικών αθλητικών εκδηλώσεων.

Με το θαυμάσιο κλίμα και τις Ολυμπιακές υποδομές, η Ελλάδα είναι το ιδανικό μέρος για κάθε διοργάνωση, αθλητική και μη, καθώς επίσης και για "Ολυμπιακές" εκδρομές σε όλες τις ιστορικές τοποθεσίες που σχετίζονται με τον αθλητισμό στην αρχαία Ελλάδα.

2.9Θεματικά Πάρκα

Τα τελευταία χρόνια, η βιομηχανία της διασκέδασης στην Ελλάδα έχει χαρακτηριστεί από μια νέα οδό ανάπτυξης δραστηριότητα, τα σύγχρονα θεματικά πάρκα ψυχαγωγίας. Μετά τα πρώτα νέας μορφής πάρκα ψυχαγωγίας που δημιουργήθηκαν στις αρχές του 2ου αιώνα στην Αμερική, η βιομηχανία των θεματικών πάρκων άρχισε να αναπτύσσεται παγκοσμίως με ραγδαίους ρυθμούς τα τελευταία χρόνια.



Η ανάπτυξη αυτή οφείλεται στο ότι: είναι οικογενειακής φύσης και συνήθως προσφέρουν εξυπηρέτηση, συντήρηση και καθαριότητα υψηλών προδιαγραφών, με πολλές δραστηριότητες ώστε να καταφέρουν έναν μέσο όρο παραμονής του επισκέπτη 5 έως 7 ώρες, και τέλος, σχεδόν πάντα έχουν ίδιες τιμές για όλες τις παρεχόμενες δραστηριότητες.

Ο τομέας αυτός των θεματικών πάρκων ψυχαγωγίας περιλαμβάνει πάρκα με δραστηριότητες στο νερό, τεχνολογικά πάρκα με ποικιλία δραστηριοτήτων και υψηλής τεχνολογίας παιχνίδια, όπου η τεχνολογία συναντά την υψηλών προδιαγραφών εξυπηρέτηση από το ανθρώπινο δυναμικό.

Στην Ελλάδα υπάρχουν ήδη αρκετά θεματικά πάρκα ψυχαγωγίας, το ALLOU FUN PARK στην Αθήνα, το MAGIC PARK στην Θεσσαλονίκη, πάρκα -



νερουπόλεις όπως η AQUALAND και η HYDROPOLIS στην Κέρκυρα, η WATERLAND στην Θεσσαλονίκη και το WATER PARK στην Ρόδο, και πολλά ακόμη -κυρίως μεγάλης εμβέλειας- είναι υπό σχεδιασμό, με στόχο να συνδυάσουν την υψηλή τεχνολογία με τον ανθρώπινο παράγοντα και την ποιότητα στην εξυπηρέτηση.

Στην πλειονότητα τους τα ελληνικά θεματικά πάρκα είναι τουριστικό-κεντρικά, μέρη ενός συνδυασμού ψυχαγωγικών και συνεδριακών εγκαταστάσεων, συμπεριλαμβανομένων των Lux και A κατηγορίας ξενοδοχείων, των εκθεσιακών εγκαταστάσεων, των ψυχαγωγικών και εμπορικών κέντρων, των αθλητικών δραστηριοτήτων όπως το γκολφ, το τένις, οι δραστηριότητες μέσα στο νερό, και των εκδρομών σε κοντινές τουριστικές περιοχές.

2.10 Ιστιοπλοΐα

Τα τελευταία είκοσι χρόνια οι κρουαζιέρες στις Ελληνικές θάλασσες έχουν γίνει πολύ δημοφιλείς, και η ενοικίαση θαλαμηγών έχει αναπτυχθεί σε “μεγάλη βιομηχανία”, προσφέροντας πάνω από 20.000 θαλαμηγούς και διαδρομές που ταιριάζουν και στον πιο απαιτητικό θαλασσινό ταξιδιώτη.

Η Ελλάδα έχει να προσφέρει πάρα πολλά στους ιδιοκτήτες θαλαμηγών, όχι μόνο επειδή έχει υπέροχα φυσικά τοπία στο Αιγαίο και στο Ιόνιο πέλαγος, αλλά και χάρη στις άμεσα διαθέσιμες προμήθειες από τα γύρω νησιά και την Στερεά Ελλάδα. Επιπλέον, η χώρα περιλαμβάνει πάνω από 2.000 νησιά προς εξερεύνηση, μια ευκαιρία να επισκεφτείτε ερημικές παραλίες και να δείτε πάνω από 20.000 χλμ γοητευτικής ακτογραμμής.

Υπάρχουν τρεις κύριες κατηγορίες θαλαμηγών: επανδρωμένες με πλήρωμα, προς ενοικίαση χωρίς πλήρωμα, και στολίσκοι. Οι περισσότερες από αυτές βρίσκονται στις μαρίνες γύρω από την ακτογραμμή της Αθήνας και του Πειραιά, αλλά και στην Ρόδο (Νότιο Αιγαίο), και Κέρκυρα (Ιόνιο πέλαγος), στην

Θεσσαλονίκη και Χαλκιδική (Βόρεια Ελλάδα), καθώς επίσης και σε πολλά άλλα κύρια νησιά του Αιγαίου και του Ιονίου.



Τα περισσότερα λιμάνια και μαρίνες προσφέρουν υποδομές και υπηρεσίες για δεξαμενισμό, προσάραξη και συντήρηση των θαλαμηγών. Πολλοί πράκτορες στο λιμάνι του Πειραιά και κατά μήκος της παραλιακής οδού μέχρι την περιοχή της Γλυφάδας, διαθέτουν πλοιάρια και θαλαμηγούς προς ενοικίαση ή μίσθωση.

Καθώς οι ανάγκες γίνονται πιο απαιτητικές και η χώρα αντιμετωπίζει μια ταχεία ανάπτυξη στον τομέα του yachting, ολοένα και περισσότερα ολοκληρωμένα προγράμματα θέτονται υπό ανάπτυξη για την δημιουργία ενός σημαντικού αριθμού νέων λιμένων και υπηρεσιών για θαλαμηγούς και κρουαζιέρες, για να υποστηρίξουν την υπάρχουσα υποδομή. Τα προγράμματα αυτά περιλαμβάνουν την κατασκευή νέων μαρίνων, μικρότερων λιμανιών με πρότυπες εγκαταστάσεις και σταθμούς δεξαμενισμού έκτακτης ανάγκης.

Παρόλο που ο καιρός δεν αποτελεί πρόβλημα παρά μόνο σε σπάνιες περιπτώσεις υπάρχουν καταφύγια σε εύκολα προσβάσιμες περιοχές. Οι καιρικές συνθήκες στην Ελλάδα χαρακτηρίζονται γενικά από λαμπερή λιακάδα και λίγες βροχοπτώσεις, αλλά και οι άνεμοι διαφοροποιούνται σημαντικά μεταξύ των μηνών Απριλίου και Οκτωβρίου, η κατεύθυνση και έντασή τους διαφοροποιείται από την μία τοπική ζώνη στην άλλη.

Οι διακοπές με γιωτ στην Ελλάδα είναι ένα όνειρο που μπορεί να γίνει πραγματικότητα. Πραγματικά, η εξερεύνηση των αναρίθμητων κολπίσκων και πορθμών, που βυθίζονται στα πεντακάθαρα, κρυστάλλινα νερά και απλώνονται κάτω από τον καθαρό ουρανό της χώρας μας αποτελεί μια μοναδική εμπειρία.



ΚΕΦΑΛΑΙΟ 3

1.ΤΟ ΠΕΡΙΒΑΛΛΟΝ ΤΗΣ ΚΡΗΤΗΣ

Η Κρήτη είναι το φυσικό σταυροδρόμι ανάμεσα στην Ευρώπη, την Ασία και την Αφρική και κατέχει κεντροβαρική θέση όχι μόνο στην θάλασσα του Νοτίου Αιγαίου, αλλά και σε ολόκληρη την Ανατολική Μεσόγειο, αποτελώντας το νότιο σύνορο της Ε.Ε.

Η Κρήτη έχει μια φυσική και πολιτιστική ταυτότητα ξεχωριστή και διαφορετική από οποιαδήποτε άλλη περιοχή της χώρας. Ειδικότερα οι ορεινές περιοχές του νησιού και κυρίως του Δυτικού τμήματος χαρακτηρίζονται από υψηλή ετερογένεια τοπίων, δηλαδή από μεγάλη ποικιλότητα σε φυσιογραφικά, βιολογικά και πολιτιστικά χαρακτηριστικά. Περιλαμβάνει πολλά ενδιαφέροντα και μοναδικά τοπία, βουνά, οροπέδια και φαράγγια, μεγάλη ποικιλία ενδημικών φυτών και ζώων και μοναδικά πολιτιστικά στοιχεία.

Η Κρητική Γη προικισμένη με τις πλούσιες γεωμορφολογικές της ιδιαιτερότητες, την υψηλή ετερογένεια και την συνεχή εναλλαγή των τοπίων της και τα μοναδικά σε πλούτο και δυναμική οικοσυστήματά της, εστίαζε ανέκαθεν το ενδιαφέρον επισκεπτών, μελετητών και ειδικών επιστημόνων.

Παρατηρείται στην Κρήτη μια εξαιρετικά πλούσια χλωρίδα (1600 περίπου είδη και υποείδη) με μεγάλο βαθμό ενδημισμού (217 περίπου ενδημικά).

Από το σύνολο των ενδημικών φυτών της Κρήτης, τα 114 είδη συναντώνται στα Λευκά όρη, ενώ υπάρχουν 22 ενδημικά είδη που απαντώνται αποκλειστικά και μόνο στα Λευκά όρη.

Στην ευρύτερη περιοχή των Λευκών Ορέων ζει ο κρητικός αίγαγρος (*Capra aegagrus creticus*) ενδημικό θηλαστικό μοναδικό στο κόσμο. Σημαντική θεωρείται

επίσης η ύπαρξη των σπάνιων μεγάλων αρπακτικών της ορνιθοπανίδας. Οι πληθυσμοί των μεγάλων αρπακτικών θεωρείται ότι βρίσκονται σε σχετικά καλύτερη κατάσταση από την υπόλοιπη Ευρώπη. Ειδικότερα τα αρπακτικά καθώς βρίσκονται στη κορυφή της οικολογικής πυραμίδας ελέγχουν όλους τους υπόλοιπους πληθυσμούς ενώ ακριβώς λόγω της θέσης τους είναι λιγότερα από τα άλλα είδη και αναπαράγονται πιο αργά. Απόκρημνες πλαγιές βουνοκορυφές και σπήλαια που έχουν σχηματιστεί στους ασβεστόλιθους αποτελούν ιδανικούς τόπους φωλιάσματος κυρίως σπάνιων αρπακτικών πουλιών. Ένας σημαντικός δείκτης για τη ποιότητα των οικοσυστημάτων είναι τα πουλιά, και ιδιαίτερα τα μεγάλα αρπακτικά που αντικατοπτρίζουν την κατάσταση της δομής και λειτουργίας των βιοκοινωνιών ενός οικοσυστήματος. Γι' αυτό στην ευρύτερη περιοχή παρέμβασης έχουν χαρακτηριστεί τρεις (3) περιοχές σαν SPA (Special Protection Areas).

Στον Νομό Χανίων αναπτύσσεται η οροσειρά των Λευκών Ορέων με κατεύθυνση του μεγαλύτερου άξονα από δυτικά προς ανατολικά καταλαμβάνοντας το 40% της συνολικής έκτασης του Νομού Χανίων.

Ο ευρύτερος όγκος των Λευκών Ορέων είναι η πλέον ορεινή και άγονη περιοχή της Κρήτης με αβαθή, φτωχά, πετρώδη και με μεγάλες κλίσεις εδάφη.

Χαρακτηριστικό του μορφοανάγλυφου είναι ότι έχει 110 βουνοκορφές από τις οποίες οι 57 έχουν υψόμε. πάνω από 2.000 μ.

Τα Λευκά Όρη αποτελούν τον υδροσυλλέκτη του Νομού Χανίων και τροφοδοτούν τον υπόγειο υδροφόρο ορίζοντα. Το ύψος βροχής ξεπερνά τα 2.300 χιλ. στις υψηλές κορυφές και η τήξη του χιονιού καθυστερεί με αποτέλεσμα στα μεγάλα υψόμετρα να υπάρχει χιόνι μέχρι και τα μέσα Ιουνίου. Τα νερά της βροχής και αυτά που προέρχονται από την τήξη του χιονιού (πλην της εξάτμισης) λόγω της έντονης καρστικοποίησης του γεωλογικού υποθέματος της περιοχής, διηθούνται υπόγεια και κινούνται κατά ένα μέρος προς τις νότιες ακτές όπου εμφανίζονται υπό μορφή υποθαλάσσιων πηγών και κατά το υπόλοιπο προς τις βόρειες ακτές όπου εμφανίζονται υπό την μορφή πηγών γλυκού νερού (Αγυιά, Στύλος, Αρμένιοι κ.λπ.).

Για το λόγο αυτό η περιοχή των Λ. Ορέων χαρακτηρίζεται σαν ο υδροφορέας του Νομού Χανίων. Πράγματι στην περιοχή λόγω του μεγάλου αριθμού δολινών κατά μήκος και των ρεμάτων δεν υπάρχει έντονη επιφανειακή απορροή των υδάτων.

Οι παροδικές συγκεντρώσεις υδάτων σε δολίνες και οροπέδια, η χειμαρική δράση των ορεινών ρεμάτων αν και αποτελούν εφήμερα φαινόμενα, εντούτοις προσθέτουν αισθητική αξία και ποικιλότητα στο ορεινό τοπίο.

Η σπανιότητα του υγρού στοιχείου στον ορεινό χώρο, προσδιορίζει την ανάγκη της ορθολογικής διαχείρισης του με την επιλογή για κατασκευή θέσεων τεχνικών έργων (λιμνοδεξαμενές, φράγματα κ.λπ.) για να παίζει καθοριστικό ρόλο στη συνολική ανάπτυξη. Παράλληλα θα δημιουργηθούν υγρότοποι που αναμένεται ότι θα συμβάλλουν στην αισθητική αναβάθμιση τοπίου, στη βελτίωση των συνθηκών άσκησης αναψυχής και στην διατήρηση της βιοποικιλότητας.

Χρήσιμο παράδειγμα αποτελεί η λίμνη της Αγυιάς η οποία έχει εξελιχθεί σε σημαντικό υδροβιότοπο με ιδιαίτερη χλωρίδα και βλάστηση. καθώς και πλούσια ορνιθοπανίδα. Η λίμνη του Κουρνά και ο υδροβιότοπος στην Πρέβελη αποτελούν επίσης ιδιαίτερα φυσικά οικοσυστήματα και τοπία με ιδιαίτερη οικολογική και αισθητική αξία.

Άλλο σημαντικό χαρακτηριστικό του μορφοανάγλυφου της περιοχής είναι τα πάμπολλα φαράγγια που διασχίζουν την νότια πλευρά των Λευκών Ορέων με κατεύθυνση από Βορά προς Νότο. Λόγω των ιδιαίτερων βιοκλιματικών συνθηκών που επικρατούν στα Φαράγγια αυτά αποτελούν ιδιαίτερα κλιματοεδαφικά περιβάλλοντα και τράπεζες των βιογενετικών αποθεμάτων.

Γενικότερα ο ορεινός αυτός όγκος της Δυτικής Κρήτης που καλύπτει ευρύτατες εκτάσεις δυσπρόσιτες και δύσβατες αποτελεί ένα φυσικό μουσείο και ένα άριστο καταφύγιο των βιογενετικών αποθεμάτων τόσο της χλωρίδας όσο και της πανίδας και ορνιθοπανίδας. Τα φαράγγια και η γύρω περιοχή μέχρι τις κορυφές των Λ. Ορέων περιλαμβάνουν μια μοναδική ποικιλία βιοτόπων συγκεντρωμένη σε μια σχετικά μικρής έκτασης περιοχή με αποτέλεσμα να συναντάται εδώ μια ποικιλία και αφθονία ειδών αρκετή για να χαρακτηριστεί η περιοχή διεθνούς σημασίας.

Δίκτυο προστατευόμενων περιοχών «ΦΥΣΗ 2000»

Η Δυτική Κρήτη συμμετέχει στη διαδικασία δημιουργίας του Ευρωπαϊκού δικτύου προστατευόμενων περιοχών, NATURA 2000 και μάλιστα δίνει το καλύτερο παρών με σημαντικές και εκτεταμένες περιοχές. Η επιλογή των περιοχών βασίζεται στην Οδηγία 79/409/ΕΟΚ για τη διατήρηση των αγρίων πτηνών (Special Protection Areas - SPA) και στην Οδηγία 92/43/ΕΟΚ για τη διατήρηση των φυσικών οικοτόπων και της άγριας χλωρίδας και πανίδας.

Στην ευρύτερη περιοχή που δραστηριοποιείται ο Ο.Α.ΔΥ.Κ υπάρχουν εκτεταμένες περιοχές αναγνωρισμένης αξίας που είναι προτεινόμενες για ένταξη στο Δίκτυο «ΦΥΣΗ 2000» (Κοινοτική Οδηγία 92/43/ΕΟΚ) και 3 περιοχές SPA (Οδηγία 79/409/ΕΟΚ) οι οποίες παρουσιάζουν εξαιρετικό ενδιαφέρον από πλευράς φυσικού περιβάλλοντος.

Οι περιοχές αυτές είναι:

Εθνικός Δρυμός Σαμαριάς (ΖΕΠ) (GR4340014)

Λευκά Όρη - (GR4340008), κατηγορία Α **SPA**

Έλος - Τοπόλια - Σάσαλος - Άγιος Δικαίος (GR4340004), κατηγορία Α

Μετερίζια - Άγιος Δικαίος - Τσουνάρα - Βιτσίλια Λευκών Ορέων (GR4340016) **SPA**

Νήσος Ελαφώνησος (GR4340002), τύπος Ε

Ελαφώνησος παραλία (από Χρυσοσκαλίτισσα μέχρι Ακρωτ Κριός) (GR4340015), τύπος Ε

Σούγια - Βάρδια - Φ. Λισσού μέχρι Ανύδρους (GR4340005), τύπος Β

Ήμερη και Άγρια Γραμβούσα - Τηγάνι - Φαλάσσαρνα - Ποντικονήσι (GR4340001), τύπος Β

Χερσόνησος Ροδοπού - Παραλία Μάλεμε (GR4340003), τύπος Ε

Λίμνη Αγυιάς - Κοιλιάδα Φάσας (GR4340006), κατηγορία Α

Δράπανο - Λίμνη Κουρνά – Παραλία Γεωργιούπολης-(GR4340010),
κατηγορία Α

Ασφέντου - Καλλικράτης (GR4340012), κατηγορία Α

Φαράγγι Θερίσσου (GR4340007), κατηγορία Γ

Φρέ - Τζιτζιφές - Νίπος (GR4340011), κατηγορία Γ

Ζορός - Αγάθη - Κέδρος (GR4330006), τύπος J **SPA**

Όρος Κέδρος (GR4330002), κατηγορία Α

Κουρταλιώτικο φαράγγι - Μονή Πρέβελη (GR4330003), κατηγορία Α

Πρασινό Φαράγγι - Πατσός - Σφακορούακο (GR4330004), κατηγορία Α

Οι Τύποι Οικοτόπων ιδιαίτερου ενδιαφέροντος

Οι τύποι οικοτόπων που καταγράφονται στους Ορεινούς Όγκους της Κρήτης και περιλαμβάνονται στο Παράρτημα Ι της Οδηγίας 92/43/ΕΟΚ παρατίθενται παρακάτω:

1. Απόκρημνες βραχώδεις ακτές με βλάστηση στη Μεσόγειο (με ενδημικά *Limonium* spp.).
2. Μεσογειακές και θερμοατλαντικές αλόφιλες λόχμες (*Arthrocnemalia fruticosae*).
3. Μεσογειακά εποχιακά τέλματα (τύπος προτεραιότητας).
4. Ποταμοί της Μεσογείου με περιοδική ροή.
5. Υψηλοί θαμνώνες με *Juniperus phoenicea*.
6. Φρύγανα *Sarcopoterium spinosum*.

7. Ασβεστολιθικά βράχια του Αιγαίου.
8. Πρωτογενείς λειμώνες σε βραχώδεις δόμους.
9. Σπήλαια των οποίων δεν γίνεται τουριστική εκμετάλλευση.
10. Θαλάσσια σπήλαια εξ ολοκλήρου ή κατά το ήμισυ κάτω από την επιφάνεια της θάλασσας.
11. Παρόχθια δάση-στοές της θερμής Μεσογείου (Nerio-Tamaricetea).
12. Δάση με *Olea* και *Ceratonia*.
13. Φοινικοδάση του *Phoenix* (τύπος προτεραιότητας).
14. Εκτάσεις θαλάσσιου βυθού με βλάστηση (Ποσειδώνιες) (τύπος προτεραιότητας).
15. Ύφαλοι.
16. Διαπλάσεις Κρήτης (*Euphorbieto-Verbascion*).
17. Δάση κυπάρισσου (*Acer-Cupression*).
18. Μεσογειακά πευκοδάση με ενδημικά είδη πεύκων της Μεσογείου.
19. Ορεινά και Μεσογειακά χέρσα εδάφη με ακανθώδεις θάμνους.
20. Διάσπαρτοι υποβαθμισμένοι πουρναρότοποι (*garrigues*).
21. Στεπόμορφοι, βραχώδεις ανωδασικοί λειμώνες.
22. Δάση σκληρόφυλλων που χρησιμοποιούνται για βοσκή (*dehesas*) με *Quercus ilex*.
23. Λιθώνες βαλκανικής χερσονήσου.
24. Δάση πλάτανου της Ανατολής (*Platanion orientalis*).

25. Υψηλοί θαμνώνες με *Juniperus oxycedrus*.
26. Δάση με *Quercus brachyphylla* στην Κρήτη.
27. Δάση με *Quercus ilex*.
28. Εκβολές ποταμών.
29. Κινούμενες θίνες της ακτογραμμής με *Ammophila arenaria* (λευκές θίνες).
30. Αμμοσύρσεις που καλύπτονται διαρκώς από θαλασσινό νερό μικρού βάθους.
31. Υποτυπώδεις κινούμενες θίνες.
32. Σκληρά oligομεσοτροφικά ύδατα με βενθική βλάστηση χαροειδών characees.
33. Η επιπέδουσα βλάστηση υδροχαρών φυτών (βατραχιώδη) των ποταμών στους πρόποδες των βουνών και στις πεδιάδες.
34. Μεσογειακοί λειμώνες με υψηλές πόες και βούρλα (Molinio-Holoschoenion).
35. Ασβεστόχοι βάλτοι με *Cladium mariscus* και *Carex davalliana* (τύπος προτεραιότητας).
36. Δάση - στοές με *Salix alba* και *Populus alba*.
37. Ασβεστόφιλες πλάκες (τύπος προτεραιότητας).
38. Δάση καστανιάς.
39. Αβαθείς κολπίσκοι και κόλποι.
40. Κοιλότητες μεταξύ των θινών με κλίνες καλαμιών και βούρλων.
41. Θαμνώνες με *Laurus nobilis* (τύπος προτεραιότητας).

Μονοετής βλάστηση μεταξύ των ορίων πλημμυρίδας και αμπώτιδας

Γενικότερα στην Δυτική Κρήτη υπάρχουν οι παρακάτω προστατευόμενες περιοχές:

- Εθνικός Δρυμός
- Διατηρητέα Μνημεία της Φύσης
- Τοπία ιδιαίτερου φυσικού κάλλους
- Αισθητικά Δάση
- Εκτροφεία Θηραμάτων
- Καταφύγια Θηραμάτων
- Ελεγχόμενες Κυνηγετικές Περιοχές

Σε διεθνές επίπεδο (Διεθνείς Συμβάσεις - Κοινοτικές Οδηγίες)

- Περιοχές του Δικτύου «Φύση 2.000»
- Ραμσάρ
- Ευρωπαϊκό Βιογενετικό απόθεμα
- Περιοχές που έχουν τιμηθεί με Ευρωπαϊκό Δίπλωμα
- Ειδικά Προστατευόμενες Μεσογειακές Περιοχές (Σύμβαση

Βαρκελώνης)

- Απόθεμα Βιόσφαιρας UNESCO
- Ζώνες Ειδικής Προστασίας Οδηγίας 79/409/ΕΟΚ

2. ΤΟ ΕΙΔΙΚΟ ΣΧΕΔΙΟ ΔΡΑΣΗΣ ΓΙΑ ΤΟΝ ΑΓΡΟΤΟΥΡΙΣΜΟ

Ένας από τους βασικούς στόχους αλλά και προϋποθέσεις της βιώσιμης ανάπτυξης είναι η ολοκληρωμένη ανάπτυξη σε χωρικές ενότητες της υπαίθρου. Στα πλαίσια της τοπικής ανάπτυξης, ο αγροτουρισμός μπορεί να αποτελέσει μια αξιόπιστη στρατηγική επιλογή προς την κατεύθυνση των εναλλακτικών μορφών τουρισμού και της βιώσιμης ανάπτυξης των αγροτικών περιοχών .

Οι προϋποθέσεις επιτυχίας ενός σχεδίου δράσης για την τοπική ανάπτυξη είναι:

- Η ολοκληρωμένη προσέγγιση της ανάπτυξης, με βάση ορισμένους άξονες που προκύπτουν από τους παραγωγικούς πόρους και το ανθρώπινο δυναμικό της περιοχής .
- Η εκπόνηση και εφαρμογή ενός επιχειρησιακού σχεδίου με όλες τις συνιστώσες / παραμέτρους ανάπτυξης.
- Η αποτελεσματικότητα των παρεμβάσεων, που προϋποθέτει συντονισμό και οργάνωση των εμπλεκόμενων φορέων του δημοσίου, κοινωνικού και ιδιωτικού τομέα .

Από τη μέχρι σήμερα εμπειρία σχετικών αναπτυξιακών σχεδίων, διαπιστώθηκε μια σειρά ελλείψεων και αδυναμιών, μεταξύ των οποίων:

- Ο κατακερματισμός των προσπαθειών οργάνωσης του αγροτικού τουρισμού σε διάφορα επίπεδα .
- Η έλλειψη κρίσιμης μάζας που θα επιτρέπει την υλοποίηση δράσεων μεγαλύτερου βεληνεκούς, με όρους αφενός οικονομικούς (βιωσιμότητας και αποδοτικότητας) και, αφετέρου πρόσβασης σε νέες αγορές (marketing).
- Η έλλειψη προδιαγραφών και άρα διασφάλισης ποιότητας των παρεχομένων υπηρεσιών και υποδομών στις αγροτικές περιοχές (Countryside Commission, *et al.*, 1995).

Οι παραπάνω διαπιστώσεις οδηγούν στην αναγκαιότητα κεφαλαιοποίησης της μέχρι σήμερα εμπειρίας του LEADER II και άλλων σχετικών τοπικών προγραμμάτων, ως επίσης και της βελτίωσης της αποτελεσματικότητας και του

συντονισμού των αναπτυξιακών παρεμβάσεων, είτε αυτές αφορούν στο πεδίο του σχεδιασμού, είτε είναι υποστηρικτικές. Τα στοιχεία αυτά συνεπάγονται τον καθορισμό ξεκάθαρων, εξειδικευμένων και ρεαλιστικών στόχων, και την εκπόνηση ενός επιχειρησιακού σχεδίου δράσης, με εσωτερική συνάφεια.

3.ΤΑΞΙΔΙΑ ΠΕΡΙΠΕΤΕΙΑΣ ΣΤΗΝ ΚΡΗΤΗ - ΔΡΑΣΤΗΡΙΟΤΗΤΕΣ

Η Κρήτη είναι ένα πολύχρωμο παζλ από μυθολογία, ιστορία, περίφανους ανθρώπους, βουνά φαράγγια και θάλασσα. Το κομμάτι αυτού του παζλ συνθέτουν μια εικόνα μοναδική και μαγική. Σ'αυτό το χώρο θα γνωρίσετε την "άγνωστη" Κρήτη. Την κρυμμένη στα φαράγγια, στις δύσβατες κορυφές, στις αναρριχητικές ορθοπλαγιές, και στις βαθιές θάλασσες που την περικλείουν.

Αναρρίχηση

Τοποθεσίες Αναρρίχησης



Δυτική Κρήτη

Καλαθάς - Ν. Χανίων

Σταυρός - Ν. Χανίων

Γκίγκιλος - Ν. Χανίων

Θέρισος - Ν. Χανίων

Παλιόκαστρο - Ν.Ρεθύμνου

Ανατολική Κρήτη

Κοψιάς - Ν. Ηρακλείου

Αγιοφάραγγο - Ν. Ηρακλείου

Καπετανιανά - Ν. Ηρακλείου

Αλμυρός - Ν. Ηρακλείου

Δίκητη - Ν. Λασιθίου

Καλαθάς - Ν. Χανίων



Αναρριχητική πίστα, δίπλα στη θάλασσα, στην περιοχή του Καλαθά στο Ακρωτήρι Χανίων. Τα βράχια δεν ξεπερνούν τα 15 μέτρα, υπάρχουν όμως όλες οι δυσκολίες από IV - VII. Υπάρχουν γύρω στις 30 διαδρομές και παραλλαγές αυτών. Είναι 10 χλμ. έξω από τα Χανιά. Σε όλες τις διαδρομές υπάρχουν top rope ασφάλειες.

Σταυρός - Ν. Χανίων

Στο Ακρωτήρι Χανίων, 14 χλμ. από τα Χανιά υπάρχει η παραλία του Σταυρού όπου πίσω της ορθώνεται η ομώνυμη ορθοπλαγιά. Είναι "ανοιγμένες" 6 διαδρομές δυσκολίας από V - VII με υψομετρικές διαφορές από 60-80 μ. Ενδιάμεσες ασφάλειες δεν υπάρχουν, παρά μόνο στα ρελέ.



Γκίγκιλος - Ν. Χανίων

Η πιο εντυπωσιακή ορθοπλαγιά στην Κρήτη. Βρίσκεται ακριβώς πάνω από το φαράγγι της Σαμαριάς και η πρόσβαση απαιτεί πεζοπορία περίπου 1 ώρας, από το μονοπάτι, ή από το Ξυλόσκαλο. Υπάρχουν γύρω στις 15 διαδρομές ανοιγμένες και πολλές παραλλαγές αυτών. Οι δυσκολίες είναι από V - VII βαθμού. Λόγω του σαθρού του εδάφους δεν είναι εξοπλισμένο με μόνιμες ασφάλειες. Οι υψομετρική διαφορά είναι από 400μ. έως 800μ. ανάπτυγμα. Για τους λάτρεις μπορούν οι διαδρομές να

γίνουν με μπιβουάκ.

Θέρισος - Ν. Χανίων

14 χιλιόμετρα νοτιοδυτικά από τα Χανιά υπάρχει το φαράγγι του Θερίσου, ο αναρριχητικός παράδεισος στην Κρήτη. Στην διαδρομή προς το χωριό και δίπλα από το δρόμο, υπάρχουν όλες οι διαδρομές από V - VIII και οι περισσότερες είναι πολύ καλά ασφαλισμένες με γκολό.

Παλιόκαστρο - Ν.Ρεθύμνου



Ακριβώς κάτω από τη γέφυρα της εθνικής οδού Ηρακλείου-Ρεθύμνου βρίσκεται η παραλία του Παλιοκάστρου, στην δεξιά πλευρά της οποίας είναι ένας 15 μέτρων βράχος που προσφέρει 3 διαδρομές δυσκολίας V έως VII και παραλλαγές παρόμοιας δυσκολίας. Η ασφάλιση των διαδρομών γίνεται με top-rope.

Κοψιάς - Ν. Ηρακλείου

Τα βράχια αυτά βρίσκονται πάνω από την εθνική οδό Ηρακλείου - Αγ. Νικολάου στην περιοχή Κοκκίνη Χάνι. Ο Κοψιάς αποτελεί αναρριχητική πίστα, τα βράχια του οποίου δεν ξεπερνούν τα 60μ. ύψος. Έχουν ανοιχτεί περίπου 20 διαδρομές δυσκολίας από IV έως VIII.

Αγιοφάραγγο - Ν. Ηρακλείου

Δίπλα στους Καλούς Λιμένες στα νότια του Νομού Ηρακλείου είναι το Αγιοφάραγγο. Εκεί έχουν ανοιχτεί 6 διαδρομές 50 μέτρων δυσκολίας V και VII βαθμού

Καπετανιανά - Ν. Ηρακλείου

Στα Αστερούσια Όρη στα νότια του νομού Ηρακλείου δίπλα στη ψηλότερη κορυφή του Κόφωνα, βρίσκεται το χωριό Καπετανιανά. Εκεί εκτός από τους ντόπιους έχουν εγκατασταθεί ένα ζευγάρι Αυστριακών που έχουν εξοπλίσει όλη τη βράχινή περιοχή με μόνιμες ασφάλειες. Οι αναρριχητικές διαδρομές δεν είναι πολύ ψηλές (15μ. έως 60μ.) αλλά οι δυσκολίες κυμαίνονται από IV-VIII. Για την επανάληψη των διαδρομών χρειάζονται μόνο σετάκια.

Αλμυρός - Ν. Ηρακλείου

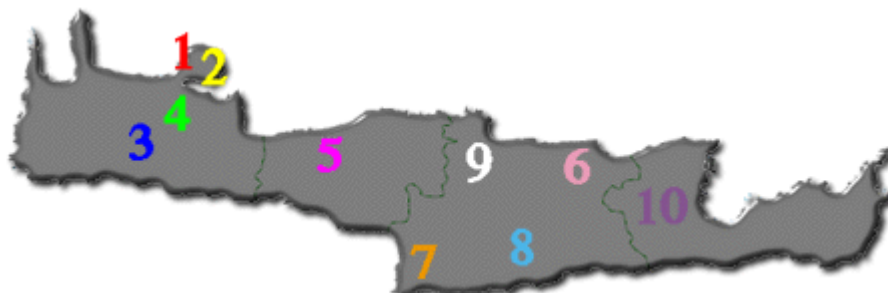
Στην είσοδο του φαραγγιού στο δεξί τοίχο έχουν ανοιχτεί δύο διαδρομές γύρω στον VI βαθμό. Η προσέγγιση σ' αυτές τις διαδρομές είναι δύσκολη και πολύπλοκη.

Δίκτη - Ν. Λασιθίου

Η δεύτερη εντυπωσιακή ορθοπλαγιά της Κρήτης μετά τον Γκίγκιλο βρίσκεται πάνω από το οροπέδιο Λασιθίου στο οροπέδιο Λιμνάκαρο και είναι η ορθοπλαγιά του Σπαθιού. Στην ορθοπλαγιά έχουν ανοιχτεί 14 διαδρομές δυσκολίας από IV έως VI+ (Κανένα από τα παραπάνω πεδία δεν είναι εξοπλισμένο με μόνιμες ασφάλειες, γ' αυτό απαιτείται πλήρης αναρριχητικός εξοπλισμός).

Αναρρίχηση

Τοποθεσίες Αναρρίχησης



Δυτική Κρήτη

Καλαθάς - Ν. Χανίων
Σταυρός - Ν. Χανίων
Γκίγκιλος - Ν. Χανίων
Θέρισος - Ν. Χανίων
Παλιόκαστρο - Ν. Ρεθύμνου
Ανατολική Κρήτη
Κοψιάς - Ν. Ηρακλείου
Αγιοφάραγγο - Ν. Ηρακλείου



Καπετανιανά - Ν. Ηρακλείου
Αλμυρός - Ν. Ηρακλείου
Δίκη - Ν. Λασιθίου
Καλαθάς - Ν. Χανίων

Αναρριχητική πίστα, δίπλα στη θάλασσα, στην περιοχή του Καλαθά στο Ακρωτήρι Χανίων.

Τα βράχια δεν ξεπερνούν τα 15 μέτρα, υπάρχουν όμως όλες οι δυσκολίες από IV - VII. Υπάρχουν γύρω στις 30 διαδρομές και παραλλαγές αυτών. Είναι 10 χλμ. έξω από τα Χανιά. Σε όλες τις διαδρομές υπάρχουν top rope ασφάλειες.

Σταυρός - Ν. Χανίων

Στο Ακρωτήρι Χανίων, 14 χλμ. από τα Χανιά υπάρχει η παραλία του Σταυρού όπου πίσω της ορθώνεται η ομώνυμη ορθοπλαγιά. Είναι "ανοιγμένες" 6 διαδρομές δυσκολίας από V - VII με υψομετρικές διαφορές από 60-80 μ. Ενδιάμεσες ασφάλειες δεν υπάρχουν, παρά μόνο στα ρελέ.

Γκίγκιλος - Ν. Χανίων

Η πιο εντυπωσιακή ορθοπλαγιά στην Κρήτη. Βρίσκεται ακριβώς πάνω από το φαράγγι της Σαμαριάς και η πρόσβαση απαιτεί πεζοπορία περίπου 1 ώρας, από το μονοπάτι, ή από το Ξυλόσκαλο. Υπάρχουν γύρω στις 15 διαδρομές ανοιγμένες και πολλές παραλλαγές αυτών. Οι δυσκολίες είναι από V - VII βαθμού. Λόγω του σαθρού του εδάφους δεν είναι εξοπλισμένο με μόνιμες ασφάλειες. Οι υψομετρική διαφορά είναι από 400μ. έως 800μ. ανάπτυγμα. Για τους λάτρεις μπορούν οι διαδρομές να γίνουν με μπιβουάκ.



Θέρισος - Ν. Χανίων

14 χιλιόμετρα νοτιοδυτικά από τα Χανιά υπάρχει το φαράγγι του Θερίσου, ο αναρριχητικός παράδεισος στην Κρήτη. Στην διαδρομή προς το χωριό και δίπλα από το δρόμο, υπάρχουν όλες οι διαδρομές από V - VIII και οι περισσότερες είναι πολύ καλά ασφαλισμένες με γκολό.

Παλιόκαστρο - Ν.Ρεθύμνου

Ακριβώς κάτω από τη γέφυρα της εθνικής οδού Ηρακλείου-Ρεθύμνου βρίσκεται η παραλία του Παλιόκαστρου, στην δεξιά πλευρά της οποίας είναι ένας 15 μέτρων βράχος που προσφέρει 3 διαδρομές δυσκολίας V έως VII και παραλλαγές παρόμοιας δυσκολίας. Η ασφάλιση των διαδρομών γίνεται με top-rope.

Κοψιάς - Ν. Ηρακλείου

Τα βράχια αυτά βρίσκονται πάνω από την εθνική οδό Ηρακλείου - Αγ. Νικολάου στην περιοχή Κοκκίνη Χάνι. Ο Κοψιάς αποτελεί αναρριχητική πίστα, τα

από
του



βράχια του οποίου δεν ξεπερνούν τα 60μ. ύψος. Έχουν ανοιχτεί περίπου 20 διαδρομές δυσκολίας IV έως VIII.

Αγιοφάραγγο - Ν. Ηρακλείου

Δίπλα στους Καλούς Λιμένες στα νότια Νομού Ηρακλείου είναι το Αγιοφάραγγο. Εκεί έχουν ανοιχτεί 6 διαδρομές 50 μέτρων δυσκολίας V και VII βαθμού

Καπετανιανά - Ν. Ηρακλείου

Στα Αστερούσια Όρη στα νότια του νομού Ηρακλείου δίπλα στη ψηλότερη κορυφή του Κόφινα, βρίσκεται το χωριό Καπετανιανά. Εκεί εκτός από τους ντόπιους έχουν εγκατασταθεί ένα ζευγάρι Αυστριακών που έχουν εξοπλίσει όλη τη βράχινή περιοχή με μόνιμες ασφάλειες. Οι αναρριχητικές διαδρομές δεν είναι πολύ ψηλές (15μ. έως 60μ.) αλλά οι δυσκολίες κυμαίνονται από IV-VIII. Για την επανάληψη των διαδρομών χρειάζονται μόνο σετάκια.

Αλμυρός - Ν. Ηρακλείου

Στην είσοδο του φαραγγιού στο δεξί τοίχο έχουν ανοιχτεί δύο διαδρομές γύρω στον VI βαθμό. Η προσέγγιση σ'αυτές τις διαδρομές είναι δύσκολη και πολύπλοκη.

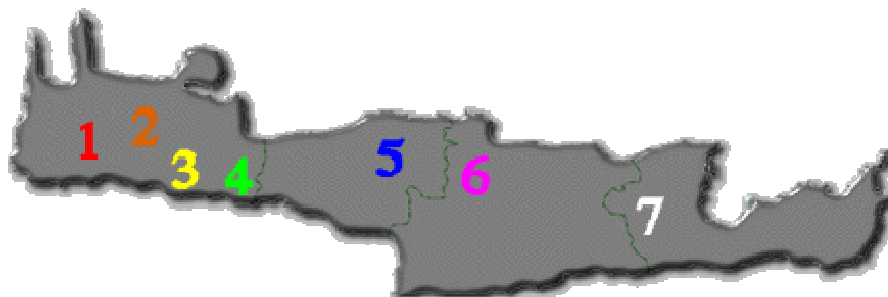
Δίκτη - Ν. Λασιθίου

Η δεύτερη εντυπωσιακή ορθοπλαγιά της Κρήτης μετά τον Γκίγκιλο βρίσκεται πάνω από το οροπέδιο Λασιθίου στο οροπέδιο Λιμνάκαρο και είναι η ορθοπλαγιά του Σπαθιού. Στην ορθοπλαγιά έχουν ανοιχτεί 14 διαδρομές δυσκολίας από IV έως VI+

(Κανένα από τα παραπάνω πεδία δεν είναι εξοπλισμένο με μόνιμες ασφάλειες, γ'αυτό απαιτείται πλήρης αναρριχητικός εξοπλισμός).

Καταφύγια

Τοποθεσίες



Καταφύγιο Καλλέργη - Λευκά Όρη

Καταφύγιο Κατσιβέλι-Σβουριχτής - Λευκά Όρη

Καταφύγιο Βόλικά - Λευκά Όρη

Καταφύγιο Ταύρης - Λευκά Όρη

Καταφύγιο Τουμπωτός Πρίνος - Ψηλορείτης

Καταφύγιο Πρίνος - Ασίτες-Ψηλορείτης

Καταφύγιο Λιμνάκαρου - Όρος Δίκτυ

Καταφύγιο Καλλέργη

Είναι το "στολίδι" των Λευκών Ορέων.

Πεζοπορία από Ομαλό 1.30 ώρα ή 5 χιλιόμετρα ανώμαλου αγροτικού δρόμου. Βρίσκεται πάνω από το φαράγγι της Σαμαριάς με μοναδική θέα στα Λευκά Όρη και είναι ανοιχτό από τον μήνα Απρίλιο μέχρι το τέλος του Οκτώβρη για να φιλοξενήσει πεζοπόρους και ανήσυχους ταξιδιώτες.



ΤΟΠΟΘΕΣΙΑ

Πάνω και δίπλα από τον Εθνικό Δρυμό Σαμαριάς και το οροπέδιο Ομαλού

ΥΨΟΜΕΤΡΟ

1.680 μέτρα

ΚΛΙΝΕΣ

50 Θέσεις για ορειβάτες και το καλοκαίρι για περισσότερους.

ΚΑΤΑΣΚΕΥΗ

1970

Καταφύγιο Κατσιβέλι - Σβουριχτής

Είναι μικρό και γραφικό ορειβατικό καταφύγιο. Το καταφύγιο βρίσκεται είναι στο κέντρο των Λευκών Ορέων. Για να φτάσει κανείς στο καταφύγιο χρειάζονται 6 ώρες πεζοπορία απο το καταφύγιο Καλλέργη και 7 ώρες απο το Ξυλόσκαλο. Υπάρχει όμως εναλλακτική διαδρομή από την Ανώπολη Σφακίων σε 6 ώρες πεζοπορία, που όμως



μπορεί να ελαχιστοποιηθεί εάν χρησιμοποιηθεί ο αγροτικός ορεινός δρόμος μέσω του οποίου μπορεί να προωθηθεί κανείς γρηγορότερα έτσι που να απαιτούνται μόνο 3 ώρες πεζοπορίας.

ΤΟΠΟΘΕΣΙΑ

Στους πρόποδες της Σβουριχτής - Κεντρικά Λευκά Όρη

ΥΨΟΜΕΤΡΟ

1.970 μέτρα

ΚΛΙΝΕΣ

25 Θέσεις για ορειβάτες

ΚΑΤΑΣΚΕΥΗ

1992

Καταφύγιο Βόλικά

Στο δυτικότερο κομμάτι της Κρήτης, πάνω από την αρχαία Φαλάσαρνα απογειώνονται οι σύγχρονοι αιωροπτεριστές. Με τον αέρα να έρχεται "καθαρός" από τη θάλασσα και να αγγίζει συνέχεια την πλαγιά θα βρεθείτε να πετάτε πάνω από την αρχαία πόλη.



Ο προσανατολισμός της πτήσης είναι δυτικός και η υψομετρική διαφορά είναι 150-200μ. Οι δυνατοί αέριδες όμως είναι ικανοί να σας ανεβάσουν πολύ ψηλά.

Καταφύγιο Ταύρης

Αν ο αέρας είναι ανατολικός ή αν έχει άπνοια, τότε αξίζει μία βόλτα πάνω από



τα Ασκύφου. Ο μικρός αγροτικός δρόμος, που είναι 4 χλμ. από το χωριό, θα σας οδηγήσει στην απογείωση που βρίσκεται στην κορυφή του βουνού. Το οροπέδιο ακόμη και με άπνοια βγάζει δυνατά θερμικά ικανά να σας κρατήσουν στον αέρα ώρες ολόκληρες. Η προσγείωση στο οροπέδιο σίγουρα δεν θα είναι από τις πιο εύκολες που έχετε κάνει. Η

υψομετρική διαφορά είναι 450μ.

Καταφύγιο Τουμπωτός Πρίνος

Περίπου 50 χλμ. από τα Χανιά βρίσκεται η λίμνη του Κουρνά. Με βόρειο και βορειοανατολικό προσανατολισμό και υψομετρική διαφορά 550μ. είναι σίγουρα μια πτήση μοναδική. Οι πλαγιές γύρω από τη λίμνη βγάζουν δυνατά θερμικά, τέτοια που θα κάνουν την πτήση σας πολύωρη και ενδιαφέρουσα.



Καταφύγιο Πρίνος

Μόλις 7 χλμ. έξω από τα Χανιά βρίσκεται το χωριό του Βαρύπετρου. Από εκεί ξεκινά μικρός αγροτικός δρόμος που οδηγεί στην απογείωση, η οποία έχει υψομετρική διαφορά 150μ. Έχει βόρειο προσανατολισμό και η θέα είναι καταπληκτική μιας και πίσω βρίσκονται τα Λευκά Όρη και η λίμνη της Αγιάς.



Καταφύγιο Λιμνάκαρου

Στο κεντρικό και ανατολικό κομμάτι της Κρήτης στο χωριό Αβδού υπάρχει μία ακόμη πτήση Parapente. Η υψομετρική της διαφορά είναι 350μ. και ο προσανατολισμός της βόρειος. Το μικρό οροπέδιο γύρω από το χωριό προσφέρεται για όμορφες συγκινήσεις και για πτήσεις με ιδανική απογείωση και προσγείωση.

Ε4 Μονοπάτι

Το Ευρωπαϊκό μονοπάτι μεγάλων διαδρομών, ξεκινά από τα Πυρηναία, διασχίζει ολόκληρη την οροσειρά των Άλπεων και μέσω της Γιουγκοσλαβίας φτάνει στην Φλώρινα απ' όπου ξεκινά το Ελληνικό κομμάτι. Διασχίζει ολόκληρη την Ελλάδα απ' όπου φτάνει στο Γύθειο και από εκεί νοητά στο Καστέλλι απ' όπου αρχίζει το Ε4 στην Κρήτη, φτάνοντας μέχρι την Ζάκρο όπου τελειώνει. Δίνει την δυνατότητα στους περιπατητές να γνωρίσουν την άγνωστη Κρητική φύση, μιας και περνά από παλιά μονοπάτια, οικισμούς, μοναστήρια και βέβαια τα ψηλά βουνά της Κρήτης.



Η χάραξη και η σηματοδότηση έγινε με πρωτοβουλία της Περιφέρειας Κρήτης, σε συνεργασία με τις κοινότητες των περιοχών όπου διασχίζει το Ε4 και όλους τους ορειβατικούς Συλλόγους της Κρήτης. Υπεύθυνος για όλο το έργο καθώς και την χαρτογράφηση του Ε4 στην Κρήτη είναι ο αρχιτέκτων-συγγραφέας και ορειβάτης Γιώργος Πετράκης.

Διαδρομές 1-10, Ν.Χανίων

Διαδρομές 11-20, Ν.Χανίων - Ν.Ρεθύμνου

Διαδρομές 21-30, Ν.Ρεθύμνου - Ν.Ηρακλείου

Διαδρομές 31-40, Ν.Ηρακλείου - Ν.Λασιθίου

Ορειβασία - Πεζοπορία

Στην Κρήτη εκτός από τη θάλασσα και τις υποδομές που εξασφαλίζουν τα οργανωμένα θέρετρα, αξίζει να απολαύσει κανείς τις ομορφιές της υπαίθρου και του βουνού. Στο τοπίο με τις διαρκείς εναλλαγές του από τραχύ και έρημο σε καταπράσινο και ήμερο μπορεί κανείς να γνωρίσει τα βουνά και τα φαράγγια, να ανιχνεύσει την ιστορία και τον πολιτισμό της περιοχής μέσα από τα αρχαιολογικά απομεινάρια, τα ιστορικά μοναστήρια, τις εκκλησίες και τους οικισμούς. Ο Ψηλορείτης, τα Λευκά Όρη και τα υπόλοιπα βουνά κρύβουν αμέτρητα μονοπάτια όλων των βαθμών δυσκολίας, ενώ τα φαράγγια που σχηματίζονται ανάμεσα τους αποτελούν μοναδική εμπειρία και πρόκληση για κάθε πεζοπόρο και ορειβάτη. Στην Κρήτη υπάρχει επίσης τμήμα του ευρωπαϊκού μονοπατιού Ε4 το οποίο διασχίζει μεγάλο μέρος του νησιού και έχει πολύ καλή σηματοδότηση. Τέλος Για τους λάτρεις της αναρρίχησης υπάρχει ένα οργανωμένο αναρριχητικό πεδίο στο χωριό Καπετανιάνα, στα Αστερούσια όρη του Ηρακλείου.

Ποδηλασία

Οι θαυμάσιοι επαρχιακοί δρόμοι, πνιγμένοι στο πράσινο και τα αρώματα των βοτάνων και των λουλουδιών, όχι απλώς προσφέρονται, αλλά μπορούν να εξασφαλίσουν καταπληκτικές εμπειρίες στο λάτρη του mountain bike. Ποδηλασία μπορεί να κάνει κανείς είτε οργανωμένα, συμμετέχοντας σε κάποια ομάδα με προγραμματισμένες εξορμήσεις, είτε μεμονωμένα νοικιάζοντας ποδήλατο και ακολουθώντας διαδρομές με οδηγό το ένστικτο και τη διάθεση για γνωριμία με την αυθεντική Κρήτη.

Καταδύσεις

Αν σας αρέσει η θάλασσα τότε κατά τη διάρκεια παραμονής σας στο νησί έχετε την ευκαιρία να δοκιμάσετε την εμπειρία των καταδύσεων στον υπέροχο υποθαλάσσιο κόσμο της Κρήτης. Ακόμα κι αν είστε αρχάριοι, σε όλη την Κρήτη λειτουργούν κέντρα καταδύσεων που θα σας μυσήσουν στα μυστικά της ασφαλούς κατάδυσης και θα σας συνοδεύσουν σε απίστευτης ομορφιάς τοπία στο βυθό της θάλασσας, παρέχοντας σας παράλληλα και τον κατάλληλο εξοπλισμό.

Ιστιοπλοΐα

Ξεχάστε το δωμάτιο του ξενοδοχείου και, μακριά από πολυσύχναστες παραλίες, αποκομμένοι από τον τουριστικό συρφετό, απολαύστε μαζί με την παρέα σας ένα ταξίδι με ιστιοπλοϊκό σκάφος. Στην Κρήτη υπάρχουν πολλά λιμάνια και αγκυροβόλια για όσους θελήσουν να έρθουν στο νησί μέσω θαλάσσης.

Για τους υπόλοιπους υπάρχουν τόσο σχολές για εκμάθηση της ιστιοπλοϊκής τέχνης για αρχάριους και προχωρημένους, όσο και εταιρίες ενοικίασεως σκαφών για κρουαζιέρες με αφετηρία το νησί.

Αγροτουρισμός

Εάν θέλετε να ηρεμήσετε ακούγοντας τους ήχους της φύσης, να έρθετε σε επαφή με τον παραδοσιακό τρόπο ζωής των κατοίκων των χωριών συμμετέχοντας σε αγροτικές ή κτηνοτροφικές εργασίες, να γνωρίσετε την αυθεντική κρητική κουζίνα βοηθώντας παράλληλα στην ετοιμασία της ή να κάνετε ιππασία στα βουνά και τις πεδιάδες της Κρήτης, τότε οι αγροτουριστικές μονάδες αποτελούν την καταλληλότερη λύση. Η διαμονή σε παραδοσιακούς οικισμούς από πέτρα και ξύλο σίγουρα θα σας ενθουσιάσει ενώ τις περισσότερες φορές θα έχετε τη δυνατότητα να ασχοληθείτε με κάποιες από τις δραστηριότητες που περιγράφονται στην αντίστοιχη ενότητα.

Άλλες δραστηριότητες

Εκτός από τις παραπάνω δραστηριότητες, για τον επισκέπτη του νησιού υπάρχουν και πλήθος άλλων επιλογών ώστε η διαμονή του στην Κρήτη να αποτελέσει πραγματικά μία ξεχωριστή εμπειρία. Έτσι η εξερεύνηση σπηλαίων, η ιππασία, η συμμετοχή σε παραδοσιακά πανηγύρια, οι πίστες cart και bowling καθώς και τα υδροψυχαγωγικά πάρκα είναι μερικές από τις πρόσθετες δυνατότητες που παρέχονται..

4. ΔΙΑΚΡΑΤΙΚΗ ΣΥΝΕΡΓΑΣΙΑ

Υφίσταται ήδη η δομή και εμπειρία του Δικτύου Διακρατικής Συνεργασίας για τον Αγροτουρισμό MedNet (Transnational Cooperation Network for Rural Tourism). Το Δίκτυο αποτελεί μια δοκιμαστική πρωτοβουλία της Ε.Ε., στο πλαίσιο του προγράμματος LEADER II, για την προσφορά αγροτουριστικών υπηρεσιών σε τρεις περιοχές της Μεσογείου (Ανδαλουσία, Καλαβρία και Κρήτη). Οι εταίροι που συμμετέχουν στην πρωτοβουλία αυτή έχουν δεσμευτεί στη δημιουργία ενός κοινού πρότυπου υπηρεσιών που απαρτίζεται από κοινές ποιοτικές αρχές και στοιχεία, συστατικά στοιχεία μιας αειφορικής ανάπτυξης. Πρωταρχικός στόχος αυτής της συνεργασίας είναι η ενθάρρυνση μιας μορφής εναλλακτικού τουρισμού, μέσω νέων επιχειρηματικών πρωτοβουλιών και της ποιοτικής αναβάθμισης υφιστάμενων δραστηριοτήτων του αγροτουρισμού. Οι παραπάνω προσπάθειες συμπληρώνονται από άλλες δράσεις που αφορούν στην προστασία του περιβάλλοντος, την προώθηση τοπικών προϊόντων και τη διαφύλαξη των παραδόσεων κάθε περιοχής.

Εκτιμάται ότι αυτό το δίκτυο μπορεί να αξιοποιηθεί και να διευρυνθεί με τον κατάλληλο τρόπο, από δοκιμαστική πρωτοβουλία να καταστεί πιλοτικό και λειτουργικό, έτσι ώστε να διαμορφωθεί ένα εργαλείο διακρατικής συνεργασίας. Ειδικότερα, το δίκτυο αυτό είναι ένας ιδιαίτερα καλός μηχανισμός για την προβολή των αγροτουριστικών προϊόντων. Μέσα σε αυτά τα πλαίσια, και δεδομένου ότι ο τουρισμός είναι ένα πεδίο έντονου ανταγωνισμού και συνθηκών παγκοσμιοποίησης, η Διακρατική Συνεργασία είναι μπορεί να συνεισφέρει τα μέγιστα στα ακόλουθα πεδία:

Πίνακας 3: Πεδία και δράσεις της Διακρατικής συνεργασίας

ΠΕΔΙΑ	ΔΡΑΣΕΙΣ
1.Εμπορία / Αναγνωρισιμότητα	Καθιέρωση ενός εμπορικού σήματος, π.χ. MedNet
2. Ποιότητα	Σήμα Ποιότητας Υπηρεσιών (σε κοινό πλαίσιο, αλλά με περιφερειακή εξειδίκευση)
3.Σύνδεση με τα τοπικά προϊόντα και την τοπική χειροτεχνία	Ειδική σήμανση (brand: MedLand) και ένταξη στα αγροτουριστικά προϊόντα
4. Σχεδιασμός	Κοινές αρχές και συστατικά στοιχεία σχεδιασμού, όχι όμως ομογενοποίηση
5. Marketing / Προβολή	Κοινή πολιτική και στρατηγική, βασισμένη στην

	τμηματοποίηση αγοράς
6.Υλικό και δραστηριότητες προώθησης	Κοινή παραγωγή και ενέργειες (μπροσούρες, web site, βιντεοκασέτα, εκθέσεις, εκδηλώσεις)
7.Πώληση πακέτων εναλλακτικού τουρισμού	Προσδιορισμός των κατάλληλων καναλιών διάθεσης / πώλησης. Θεματικά πακέτα 2 ή 3 προορισμών
8. Τεχνογνωσία και Expertise	Μεταφορά, Ανταλλαγές και Συναντήσεις

Τα προσδοκώμενα αποτελέσματα αυτής της διακρατικής συνεργασίας είναι:

- Βελτιστοποίηση της ποιότητας δράσεων, ενεργειών και επενδύσεων.
- Ενίσχυση των ενεργειών marketing.
- Δημιουργία μιας «κρίσιμης μάζας» για τοποθέτηση αγροτουριστικών προϊόντων στη διεθνή τουριστική αγορά.
- Διαμόρφωση κοινών μηχανισμών και εργαλείων διακρατικού χαρακτήρα.
- Επίτευξη οικονομιών κλίμακας ή συγκέντρωσης, που απορρέουν από τη συμμετοχή σε μια διακρατική δικτύωση.

Θα αναφέρουμε πιο κάτω κάποια παραδείγματα ήπιας αγροτουριστικής ανάπτυξης στην Κρήτη.

5.MOUNTAIN VISTA RESORT

Το αγροτουριστικό κατάλυμα MOUNTAIN VISTA RESORT, από τις πρώτες προσπάθειες αγροτουρισμού στην Κρήτη, βρίσκεται μέσα σε πυκνό κυπαρισσόδασος, περιτριγυρισμένο από βουνά, 20χλμ. νοτιοδυτικά του Ρεθύμνου. Διαθέτει διαμερίσματα και bungalows με παραδοσιακή διακόσμηση, πισίνα, εστιατόριο και συνεδριακό χώρο. Το φαγητό που προσφέρεται είναι παραδοσιακό, με προϊόντα από το κτήμα του ιδιοκτήτη. Στους χώρους του θα έχετε την ευκαιρία να συμμετάσχετε σε πολλές αγροτικές και κτηνοτροφικές δραστηριότητες, να ενημερωθείτε σχετικά με την κρητική μουσική, να δείτε πως φτιάχνονται τα περίφημα παραδοσιακά υφαντά. Ανάλογα με την εποχή μπορείτε να μαζέψετε σαλιγκάρια, ελιές, μανιτάρια, σπαράγγια, κούμαρα, να φυτέψετε πατάτες και να παρακολουθήσετε την τυροκομία. Ιδανική περιοχή για πεζοπορία και ποδηλασία βουνού.



Χαρακτηριστικά

- Έτος έναρξης λειτουργίας: 1993
- Έτος ανακαίνισης: 2004
- Σύνολο κλινών: 34
- Σύνολο δίκλινων δωματίων: 7

- Τοποθεσία στο κέντρο του οικισμού
- Υψόμετρο: 320
- Δυνατότητα κράτησης μέσω πρακτορείου
- Δυνατότητα κράτησης μέσω διαδικτύου
- Πληρωμή με πιστωτική κάρτα
- Τζάκι στο δωμάτιο
- Τζάκι σε κοινόχρηστο χώρο
- Καθιστικό με τηλεόραση



Υπηρεσίες

- Εστίαση
- Πρωινό
- Χρήση κουζίνας
- Κλιματισμός στα δωμάτια
- Χώρος στάθμευσης
- Πισίνα
- Εγκαταστάσεις για παιδιά
- Τηλεόραση στο δωμάτιο
- Υπηρεσία δωματίου
- Υπηρεσία καθαριότητας
- Υπηρεσία πλυντηρίων
- Παροχή φαξ



Δραστηριότητες και Ενδιαφέροντα

- Χώρος συνεδρίων
- Επισκέψεις σε ενδιαφέρουσες εκκλησίες – ξωκλήσια
- Παρακολούθηση-συμμετοχή σε αγροτικές ασχολίες
- Μαθήματα ύφανσης
- Μαθήματα Ελληνικής κουζίνας
- Μαθήματα Ελληνικής μυθολογίας
- Εκδηλώσεις σχετικά με την λαϊκή τέχνη και την παράδοση

- Οικολογικές περιηγήσεις
- Επισκέψεις σε ιστορικά αξιοθέατα
- Μαθήματα Ελληνικής γλώσσας
- Μαθήματα κεραμικής
- Μαθήματα Ελληνικών χορών
- Περιβαλλοντική εκπαίδευση
- Παρακολούθηση / συμμετοχή σε λαϊκά πανηγύρια

6. VILLA PALLADIO

Η VILLA PALLADIO για τους ιδιοκτήτες της είναι ένα τόλμημα, μια καινούργια αναζήτηση για ποιοτικό τουρισμό, που απευθύνεται σε ανθρώπους - φιλικές παρέες, οικογένειες συνεργάτες κ.α.- που θέλουν να απολαμβάνουν με ηρεμία και ενδιαφέρον το χώρο που επισκέπτονται. Απευθύνεται, σε εκείνους που ξέρουν να εκτιμούν την ποιότητα, την απέριτη πολυτέλεια και την άνεση σε συνδυασμό με μνήμες από την παράδοση της Κρήτης.

Η βίλα Παλλάδιο βρίσκεται στην άκρη του παραδοσιακού και γραφικού οικισμού, μέσα σε μια προστατευμένη περιοχή του δικτύου NATURA, όπου ανοίγοντας την αυλόπορτα, απλώνεται μπροστά η μαγική θέα του βουνού "Βρύσινας" με την πυκνή ποικίλη βλάστηση, το βουητό των εντόμων το τραγούδι των πουλιών. Αποτελείται από άνετους ισόγειους χώρους και ένα όροφο συνολικής επιφάνειας 303 μ² και μπορεί να φιλοξενήσει με άνεση 8 έως 10 άτομα. Στο ισόγειο υπάρχουν τρεις χώροι: ένας ανεξάρτητος ξενώνας που περιλαμβάνει ένα υπνοδωμάτιο με ένα διπλό σιδερένιο κρεβάτι εποχής, ένα σαλόνι και μπάνιο, μια θολωτή αίθουσα για πολλαπλές χρήσεις και η κουζίνα, ένας χώρος μοναδικός διαθέτει όλες τις σύγχρονες ανέσεις και προϋποθέσεις υγιεινής. Όλα τα υλικά είναι από ξύλο, πέτρα και σίδηρο. Ανεβαίνοντας την πέτρινη σκάλα φτάνουμε στη μικρή βεράντα με την υπέροχη θέα και τις δύο παλαιές εισόδους που οδηγούν στα διαμερίσματα "EROTOKRITOS " και "ARETOUSA" . Τα διαμερίσματα επικοινωνούν εσωτερικά μεταξύ τους, επιτρέποντας στους φιλοξενούμενους την ενιαία χρήση.

Στην ανεξάρτητη μεγάλη και θολωτή κουζίνα, μετά από συνεννόηση, υπάρχει η δυνατότητα για μαθήματα μαγειρικής ή επίδειξης της προετοιμασίας και του μαγειρέματος των τροφών. Η κουζίνα είναι πλήρως εξοπλισμένη με όλα τα σύγχρονα μέσα και λειτουργεί μόνο για τους επισκέπτες, ως χώρος εκμάθησης και προβολής της κρητικής κουζίνας. Τα προϊόντα που χρησιμοποιούνται αγοράζονται τις περισσότερες φορές από τους κατοίκους του χωριού. Παλιές συνταγές αιώνων της παραδοσιακής κρητικής κουζίνας που βασίζονται στο αγνό ελαιόλαδο είναι και αυτές στη διάθεση των φιλοξενούμενων.

Οι πετρόκτιστοι ψηλοί τοίχοι σε συνδυασμό με την αυλή, την πισίνα και το μπάρμπεκιου προσφέρουν στιγμές απόλυτης απόλαυσης, χαλάρωσης, μελέτης, σε ένα χώρο ιδιωτικό που σέβεται και εναρμονίζεται απόλυτα με το πλούσιο φυσικό και δομημένο περιβάλλον της περιοχής. Η αυλή είναι 190 μ2 και διαθέτει πισίνα με υδρομασάζ.

Ο παραδοσιακός οικισμός Χρωμοναστήρι γεωγραφικά βρίσκεται στο κέντρο της βόρειας Κρήτης, βλέπει στη θάλασσα και στο βουνό, έχει υψόμετρο 380 μέτρα, μοναδικά στοιχεία για υγιεινή διαμονή και παραθερισμό. Μια περιήγηση στον οικισμό, στα στενά δρομάκια, και στη βίλα Κλόντιο θα σας αποζημιώσει.



Living Room



Kouzina (Kitchen)

Χαρακτηριστικά

- Σύνολο κλινών: 6
- Σύνολο μονόκλιων δωματίων: 2, Σύνολο δίκλιων δωματίων: 2
- Τοποθεσία εντός οικισμού
- Δυνατότητα κράτησης μέσω πρακτορείου
- Δυνατότητα κράτησης μέσω διαδικτύου
- Τζάκι στο δωμάτιο
- Τζάκι σε κοινόχρηστο χώρο
- Καθιστικό με τηλεόραση



Room



Room

Υπηρεσίες

- Εγκαταστάσεις για παιδιά
- Πρωινό
- Χρήση κουζίνας
- Υπηρεσία καθαριότητας
- Χώρος στάθμευσης
- Πισίνα

- Τηλέφωνο στο δωμάτιο
- Τηλεόραση στο δωμάτιο
- Θέρμανση
- Σάουνα / Τζακούζι / Υδρομασάζ
- Υπηρεσία πλυντηρίων



To Achouraki ton Trikalon, Korinthos

Δραστηριότητες και Ενδιαφέροντα

- Οικολογικές περιηγήσεις
- Επισκέψεις σε ιστορικά αξιοθέατα
- Παρακολούθηση / συμμετοχή σε λαϊκά πανηγύρια

- Επισκέψεις σε ενδιαφέρουσες εκκλησίες – ξωκλήσια
- Μαθήματα Ελληνικής κουζίνας

7.ΜΕΛΛΙΤΑ

Παλιό αρχοντικό, χτισμένο στο παραδοσιακό χωριό Καστρί Ρεθύμνου. Ο φιλόξενος και πρόσχαρος κυρ Γιώργος, ιδιοκτήτης και της Βίλας ΜΕΛΛΙΤΑ, αναπαλαιώσε με πολύ γούστο και μεράκι το κτίριο και το μετέτρεψε σ' ένα "σύγχρονο" κατάλυμα χωρίς όμως να του στερήσει τον έντονα παραδοσιακό χαρακτήρα του. Φεύγοντας από τη βίλα ΑΓΝΗ, είναι σίγουρο ότι θα έχετε να θυμόσαστε την ήρεμη διαμονή σε ρυθμούς που είχατε λησμονήσει από τη καθημερινή ζωή της πόλης



Χαρακτηριστικά

- Έτος έναρξης λειτουργίας: 1997
- Έτος ανακαίνισης: 2002
- Σύνολο κλινών: 8
- Υψόμετρο: 400
- Δυνατότητα κράτησης μέσω πρακτορείου
- Επιτρέπονται κατοικίδια
- Τζάκι στο δωμάτιο
- Τζάκι σε κοινόχρηστο χώρο
- Καθιστικό με τηλεόραση



Υπηρεσίες

- Τηλέφωνο στο δωμάτιο
- Θέρμανση
- Υπηρεσία καθαριότητας
- Υπηρεσία πλυντηρίων

- Χρήση κουζίνας
- Κλιματισμός στα δωμάτια
- Χώρος στάθμευσης
- Πισίνα

Δραστηριότητες και Ενδιαφέροντα

- Οικολογικές περιηγήσεις
- Επισκέψεις σε ιστορικά αξιοθέατα
- Περιβαλλοντική εκπαίδευση
- Παρακολούθηση / συμμετοχή σε λαϊκά πανηγύρια

- Επισκέψεις σε ενδιαφέρουσες εκκλησίες – ξωκλήσια
- Μαθήματα κεραμικής
- Εκδηλώσεις σχετικά με την λαϊκή τέχνη και την παράδοση

8.ΣΠΙΤΙ ΤΩΝ ΚΟΥΡΗΤΩΝ

Στο «Σπίτι των Κουρήτων», "το σπίτι του δυόσμου και της ρίγανης" στους πρόποδες του Ψηλορείτη, δεν θα γνωρίσετε την παράδοση, αλλά θα τη ζήσετε. Δεν θα φιλοξενηθείτε απλά σε ένα παραδοσιακό κρητικό σπίτι, θα ταξιδέψετε στο χρόνο και θα έρθετε σε επαφή με τις παραδόσεις, τις ιστορίες και τους θρύλους της Κρήτης. Η ανακατασκευή του παλιού παραδοσιακού κτιρίου που χρονολογείται από το 1750 έγινε με περισσή φροντίδα και διαφύλαξη όλων των αρχιτεκτονικών χαρακτηριστικών ενός παλιού κρητικού σπιτιού. Η αυλή με τις πετρόκτιστες πεζούλες και τους χώρους συνάντησης της κρητικής παρέας, οι οντάδες και οι εσωτερικές ξύλινες σκάλες, τα ξεχωριστά παραδοσιακά αντικείμενα που στολίζουν κάθε γωνιά των Κουρητών, το φουρνόσπιτο, θα σας οδηγήσουν πολλά χρόνια πίσω. Τότε που ο δύσκολος αγώνας για την επιβίωση και την ανεξαρτησία της Κρήτης, δεν αποτελούσε εμπόδιο αλλά μάλλον αφορμή για γλέντι και συνάντηση με την παρέα. Η ευωδιά από τη συλλογή των βοτάνων και των αρωματικών φυτών, οι μυρωδιές της παραδοσιακής κρητικής κουζίνας, η γνωριμία με τους ελληνικούς χορούς, τα μαθήματα κεραμικής αλλά και η διδασκαλία της Ελληνικής γλώσσας είναι μόνο μερικές από τις εμπειρίες που μπορείτε να έχετε στο Σπίτι των Κουρητών, μαθαίνοντας μυστικά που λίγοι γνωρίζουν. Σε ένα τέτοιο περιβάλλον, είναι ευνόητο ότι το πρωινό ή το γεύμα αποτελούν μια αξέχαστη εμπειρία. Αν σας κάνει η καρδιά να φύγετε από αυτόν τον παράδεισο της παράδοσης, μπορείτε να έχετε πολλές εμπειρίες από τις δυνατότητες που προσφέρει η περιοχή, όπως επίσκεψη στη Μονή Καρακάλου, στη μονή του Αρκαδίου, στα Αρχαία Ελεύθερνα, στους Μινωϊκούς τάφους, ή αξέχαστους περιπάτους στη φύση.



Oven house



Kourites indoor

Χαρακτηριστικά

- Έτος έναρξης λειτουργίας: 2002
- Σύνολο κλινών: 17
- Σύνολο μονόκλινων δωματίων: 1, Σύνολο δίκλινων δωματίων: 6,

Σύνολο τρίκλινων δωματίων: 1

- Τοποθεσία εντός οικισμού
- Υψόμετρο: 380
- Τζάκι σε κοινόχρηστο χώρο



Kourites indoor



Outdoor at night

Υπηρεσίες

- Εστίαση
- Πρωινό

- Θέρμανση
- Υπηρεσία καθαριότητας
- Υπηρεσία πλυντηρίων
- Τηλέφωνο στο δωμάτιο
- Χρήση κουζίνας
- Κλιματισμός στα δωμάτια
- Χώρος στάθμευσης



Amaltheia...



Upstairs Living Room

Δραστηριότητες και Ενδιαφέροντα

- Χώρος συνεδρίων
- Επισκέψεις σε ενδιαφέρουσες εκκλησίες – ξωκλήσια
- Μαθήματα Ελληνικής γλώσσας
- Μαθήματα Ελληνικής κουζίνας
- Μαθήματα Ελληνικής μυθολογίας
- Παρακολούθηση / συμμετοχή σε λαϊκά πανηγύρια

- Οικολογικές περιηγήσεις
- Επισκέψεις σε ιστορικά αξιοθέατα
- Μαθήματα κεραμικής
- Μαθήματα Ελληνικών χορών
- Εκδηλώσεις σχετικά με την λαϊκή τέχνη και την παράδοση

9.ΑΡΟΛΙΘΟΣ

...Την πόρτα του Αρόλιθου όποιος την επεράσει την Κρητική παράδοση δύσκολα θα ξεχάσει. Θα συναντήσει ομορφιές της Κρήτης ξεχασμένες, που μόνο στον Αρόλιθο έχουε φυλαμένες...

Ο **Αρόλιθος** (ή «Σερβύλλι») βρίσκεται λίγο πριν την Τύλισσο δεξιά. Είναι ένα κρητικό παραδοσιακό χωριό, αναστηλωμένο με μεγάλη φροντίδα.

Ο Αρόλιθος περιλαμβάνει δύο παλιά παραδοσιακά σπίτια (αναπαριστούν ένα «αρχοντικό» κι ένα «αγροτικό» σπίτι), την πλατεία με το εκκλησάκι της Αναλήψεως, ένα καφενείο, το εστιατόριο και την ταβέρνα, όπου οργανώνονται μουσικές βραδιές με τη συνοδεία της κρητικής λύρας.

Το χωριό διαθέτει ακόμα παραδοσιακό σιδεράδικο, ρακάδικο, εργαστήρι αγγειοπλαστικής, καλαθάδικο, σαμαράδικο, εργαστήρια ξυλογλύπτη, παλαιοπόλη, μαχαιρά, υφαντικής και κεντήματος. Στον περιβάλλοντα χώρο έχουν διαμορφωθεί ένα «μιτάτο» (κατάλυμα βοσκού), ένα αλώνι, ένα ρακοκάζανο και μια μικρή παραδοσιακή κρήνη.

Στον Αρόλιθο υπάρχει Μουσείο Αγροτικής Ιστορίας και Λαϊκής Τέχνης, όπως και δωμάτια - ξενώνες για τους επισκέπτες. (Υπάρχει και αίθουσα προβολής slides, κυρίως για μαθητές που επισκέπτονται το μουσείο).

Ο Αρόλιθος είναι μια από τις καλύτερες προτάσεις για διαμονή κοντά στο Ηράκλειο. Το ξενοδοχείο είναι ανοικτό από Απρίλιο έως Οκτώβριο, διαθέτει 36 δωμάτια, βρίσκεται ψηλά και έχει πολύ όμορφη θέα... αξίζει να το επισκεφθείτε, αν

όχι για να μείνετε, απλά για να περάσετε ένα όμορφο απόγευμα, να δοκιμάσετε τα παραδοσιακά γλυκά του κουταλιού στο καφενεδάκι και να έρθετε σε επαφή για λίγο με το κρητικό παρελθόν...



Δραστηριότητες στον Αρόλιθο:

- Παρακολουθώντας το πρόγραμμα εκμάθησης κρητικής κουζίνας, θα μάθετε να ζυμώνετε και να ψήνετε το ψωμί στον ξυλόφουρνο, αλλά και να μαγειρεύετε κρητικά πιάτα, όπως κατσίκια κοκκινιστή, χορτόπιτες κ.α.
- Για όσους ενδιαφέρονται για την χειροτεχνία, παραδίδονται μαθήματα κεραμικής, υφαντικής και σιδηρουργίας.

10.ΜΗΛΙΑ



παράδεισος.

Η Μηλιά, η οποία βραβεύτηκε το 2003 από τον διεθνή οργανισμό Σκωλ κατά τη διάρκεια του 2ου Παγκόσμιου Διαγωνισμού Οικολογικού Τουρισμού, είναι ένας πρότυπος αναπαλαιωμένος οικισμός, ένας πραγματικός οικολογικός

Βρίσκεται στα ημιορεινά -500 μ. Ύψόμετρο- της επαρχίας Κισσάμου του Νομού Χανίων, και το κοντινότερο χωριό είναι το Βλάτος, σε απόσταση 4.5 χιλιομέτρων. Είναι χτισμένη στην πλαγιά του βουνού που σχηματίζει μια μικρή κοιλάδα και είναι κυριολεκτικά περιτριγυρισμένη από ένα μοναδικό φυσικό περιβάλλον, που καλύπτεται από μία πολύ μεγάλη ποικιλία φυτών και δέντρων. Ο χώρος γύρω από τον οικισμό είναι περίπου 1200 στρέμματα, που παρέχει στον τόπο μία εξαιρετική ησυχία και μία αρμονία μοναδική.

Η Μηλιά διαθέτει 13 δωμάτια - σπίτια. Σε καμία περίπτωση δεν μπορούν να χαρακτηριστούν δωμάτια ξενοδοχείου, λόγω της διαφορετικότητας που έχουν το ένα με το άλλο, της διακόσμησης και της ατμόσφαιράς τους.

Φτιαγμένα πάνω στα ερείπια των παλιών αγροτικών σπιτιών του οικισμού, με ντόπια υλικά - πέτρα και ξύλο και διακοσμημένα με παλιά έπιπλα, κρατούν αναλλοίωτα τα αρχιτεκτονικά χαρακτηριστικά της περιοχής. Σε κάποια από τα σπίτια κομμάτι της αρχιτεκτονικής τους, είναι τα βράχια που υπήρχαν σταθερά στη θέση τους και χρησιμοποιήθηκαν από τους παλιούς κατοίκους της Μηλιάς σαν κομμάτι του τοίχου.



Η αρμονία των σπιτιών με το φυσικό περιβάλλον θυμίζει χαμένους παραδείσους. Θα μπορούσε να φανταστεί κανείς ότι τα σπίτια έχουν «ξεφυτρώσει» από την γη. Τα σπίτια είναι όλα πέτρινα, με παραδοσιακά τζάκια και ξυλόσομπες, με πέτρινες στέγες και έπιπλα (συλλεκτικά κομμάτια) αγορασμένα από τα γύρω χωριά. Στο χωριό διατηρούνται τα πρότυπα παλιότερων τρόπων ζωής: Δεν υπάρχει ηλεκτρικό ρεύμα και το νερό ζεσταίνεται σε λέβητες από ξύλα... Παλιά

σκεύη στολίζουν τους τοίχους και ο χώρος του φαγητού γεμίζει με τη μυρωδιά του ψωμιού που βγαίνει από τον ξυλόφουρνο...

Τα φαγητά για τους ενοίκους του οικισμού είναι παραδοσιακά πιάτα της Κρήτης, όλα με αγνά, οικολογικά υλικά.

Δραστηριότητες στη Μηλιά:

- Υπάρχουν 6 μονοπάτια από 5-18 χλμ. για περπάτημα ή για ποδηλασία.
- Οργανώνονται μαθήματα παραδοσιακής μαγειρικής και δοκιμή κρασιών.

11. ΜΟΥΣΕΙΟ ΚΡΗΤΙΚΗΣ ΕΘΝΟΛΟΓΙΑΣ



Τοποθεσία: Βώροι Πυργιωτίσσης, Δήμος Τυμπακίου Κρήτη

Το Μουσείο Κρητικής Εθνολογίας βρίσκεται στο Δήμο Τυμπακίου στην Κρήτη και έχει σκοπό την προβολή της **κρητικής παραδοσιακής κοινωνίας**. Το ενδιαφέρον που παρουσιάζει η κοινωνία αυτή είναι προφανές, δεδομένου ότι διατήρησε διαχρονικά αλώβητα τα τυπικά πολιτισμικά χαρακτηριστικά της και τις πανάρχαιες μνήμες των προγόνων της, παρά την επί 700 χρόνια συνεχή κατοχή που υπέστη από Ενετούς και Τούρκους. Η εθνογραφική έρευνα του μουσείου και τα εκθέματα του καλύπτουν την **2η χιλιετία μ.Χ. στην Κρήτη**.

Το Μουσείο Κρητικής Εθνολογίας (ΜΚΕ) αποτελείται από ένα εκθεσιακό συγκρότημα και από ένα Ερευνητικό και Συνεδριακό Κέντρο σε χωριστό κτίριο, όπου συγκετρώνονται όλες οι υπόλοιπες λειτουργίες του μουσείου: Έρευνα, Επιμόρφωση, Συνέδρια, Βιβλιοθήκη, Σχεδιαστήριο, Εργαστήρια Ήχου, Φωτογραφίας, Συντήρησης, Επιστημονικά Εργαστήρια, Αρχείο και Αποθήκες.

Η Έκθεση παρουσιάζει **3000 εκθέματα** από όλη την Κρήτη και ακολουθεί την εθνολογική ταξινομική των κοινωνικών εργασιών του Ανθρώπου: Διατροφή, Αρχιτεκτονική, Υφαντική, Τέχνες - Εμπόριο, Μεταφορές, Ήθη και Έθιμα, Κοινωνική Οργάνωση.

12. ΛΥΧΝΟΣΤΑΤΗΣ



Τοποθεσία: Λιμίν Χερσονήσου

Ανοιχτό μουσείο που προάγει τη **βιοματική μάθηση**, ο **Λυχνοστάτης** βρίσκεται στο λιμάνι της Χερσονήσου πλάι στη θάλασσα. Στις οργανωμένες

ξεναγήσεις του μπορείτε να γνωρίσετε την **παραδοσιακή αρχιτεκτονική** του νησιού, όπως αυτή φαίνεται μέσα από τα σπίτια αλλά και τις εκκλησιές, τα λιοτρίβια, τους μύλους τα αλώνια και όλα τα κτίσματα που σχετίζονται με τις παραδοσιακές ασχολίες των κατοίκων. Μπορείτε ακόμη να μάθετε περισσότερα γι' αυτές, βλέποντας **παραδοσιακά εργαστήρια** υφαντικής ή αγγειοπλαστικής.

Το μουσείο προάγει και τη σύγχρονη καλλιτεχνική δημιουργία, αφού έχει μόνιμο εκθετήριο το οποίο φιλοξενεί **έργα λαϊκής τέχνης** από δημιουργούς της Κρήτης. Μια πλούσια παρουσίαση της **γλωρίδας** της Κρήτης και των ορυκτών της συμπληρώνει την επίσκεψη ενώ, παράλληλα, οι οπτικο-ακουστικές προβολές που γίνονται καθημερινά, στα πλαίσια λειτουργίας του μουσείου, από τις 11:30 ως και τις 12:30 μ.μ. θα είναι πολύτιμο συμπλήρωμα στη γνώση και την κατανόηση του παραδοσιακού τρόπου ζωής. Προφανώς, ειδικά εκπαιδευτικά προγράμματα γίνονται για **επισκέψεις σχολείων**

13.ΘΑΛΑΣΣΟΚΟΣΜΟΣ



Τα μυστικά των βυθών κεντρίζουν ανέκαθεν το ενδιαφέρον του ανθρώπου. Οι επισκέπτες της Κρήτης μπορούν να γνωρίσουν από κοντά τη μαγεία των βυθών της Μεσογείου, σε **ένα από τα μεγαλύτερα και πλέον σύγχρονα ενυδρεία** της Ευρώπης, το ενυδρείο «Θαλασσόκοσμος», το οποίο βρίσκεται στις **Γούρνες**, 15 χλμ. Ανατολικά από το **Ηράκλειο Κρήτης**.

Στις **32 δεξαμενές** του, χωρητικότητας 1,6 εκατ. λίτρων, μπορείτε να παρατηρήσετε, από **50 διαφορετικά σημεία**, περισσότερους από **1.500 θαλάσσιους οργανισμούς**, μεταξύ των οποίων καρχαριοειδή, αλλά και σημαντικά κοπάδια συνήθων ή σπανίων θαλασσίων ειδών.

Οι **εκθέσεις** του ενυδρείου τα **ερευνητικά και τα εκπαιδευτικά προγράμματα** συμπληρώνουν τις γνώσεις τις οποίες μπορεί να αποκομίσει ο επισκέπτης, για αυτό το λόγο αποτελεί έναν σημαντικό προορισμό για **εκπαιδευτικούς, μαθητές και φοιτητές**, κυρίως αυτούς που ασχολούνται με την **περιβαλλοντική εκπαίδευση**. Οι θαλάσσιοι οργανισμοί προέρχονται από ενυδρεία της Γαλλίας, από το Ινστιτούτο Υδατοκαλλιεργειών αλλά και από Έλληνες ψαράδες.

14.ΟΙΚΟΛΟΓΙΚΟ ΚΑΙ ΑΡΧΑΙΟΛΟΓΙΚΟ ΠΑΡΚΟ ΣΤΟ ΟΡΟΣ ΓΙΟΥΧΤΑΣ



Τοποθεσία: Αρχάνες

Το οικολογικό πάρκο του Γιούχτα περιλαμβάνει το ίδιο το **όρος** και **τρία φαράγγια**: το κνωσανό, το κουναβιανό και το αστρακανό που είναι και το μεγαλύτερο σε μήκος. Η αρχαιολογική διάσταση του Γιούχτα οφείλεται σε σημαντικούς **αρχαιολογικούς χώρους** που έχουν εντοπισθεί στην περιοχή. Τέσσερα ιερά και ένα μινωικό νεκροταφείο έχουν δώσει σημαντικές πληροφορίες για το **μινωικό πολιτισμό**. Στα **φαράγγια** του πάρκου έχουν επίσης εντοπιστεί σημαντικές θέσεις με ιστορική αξία όπως η αρχαία Έλτυνα, ο μινωικός οικισμός Μυρτιάς και το μινωικό νεκροταφείο Αστράκων.

Παράλληλα, εντοπίζονται **μνημεία** από την πιο πρόσφατη ιστορία όπως η **εκκλησία** του Αφέντη Χριστού στην κορυφή του Γιούχτα και δυο **ενετικές γέφυρες**, μια στην Αγία Ειρήνη και μια στο Καρυδάκι. Η **οικολογική διάσταση** του όρους και της ευρύτερης περιοχής οφείλεται στην αξιόλογη **χλωρίδα** και **πανίδα** τους. Η χλωρίδα των φαραγγιών περιλαμβάνει υδρόφιλα είδη όπως πλατάνια, ιτιές και λυγαριές καθώς και πολλά ενδημικά της Ελλάδας ή της Κρήτης. Όσο για την πανίδα της, περιλαμβάνει περισσότερα από 44 είδη πουλιών και 7 είδη θηλαστικών.

15.ΟΙΚΟΜΟΥΣΕΙΟ «ΚΟΥΡΗΤΙΑ ΟΔΟΣ»



Με πεδίο δραστηριοποίησης τις βορειοδυτικές υπώρειες του **Ψηλορείτη**, το οικομουσείο «Κουρητία Οδός», στο Πέραμα Ρεθύμνου, αποτελεί ένα σύνολο επισκέψιμων χώρων και οργανωμένο τοπικό δίκτυο, με στόχο τη γνώση και κατανόηση της πολιτιστικής κληρονομιάς και ταυτότητας του τόπου.

Το οικομουσείο «Κουρητία οδός» έχει σχεδιάσει την ομώνυμη νοητή **θεματική διαδρομή**, σε σημαντικούς τόπους της ευρύτερης περιοχής, που έχουν ομοιογενή χαρακτηριστικά από την αρχαιότητα ως τις μέρες μας. Οι εμπειρίες, τα τοπία και τα αξιοθέατα, που μπορεί κανείς να χαρεί σε αυτή τη διαδρομή είναι πρακτικά απεριόριστα:

- **Πάνορμο:** Παντομάτριο, επίγειο της αρχαίας Ελεύθερνας, παλαιοχριστιανική βασιλική Αγίας Σοφίας (5ος αι.).
- **Αχλαδές:** δρόμος της ελιάς – φάμπρικα –σύγχρονο ελαιουργείο, παραδοσιακό τυροκομείο, τα μινωικά Γρίβιλα
- **Μελιδόνη:**λατρευτικό Ερμή, ορειβατικό μονοπάτι στα Ταλαία όρη και εργαστήριο μελισσοκομίας στις Σίσσες
- **Τζανακιανά:** Μινωικός τάφος, το σπίτι των Κουρητών – πολιτιστικός σταθμός, φάμπρικα, μονοπάτια σε δάσος οριζοντιόκλαδων κυπαρισσιών με 112 είδη ενδημικών φυτών
- **Μαργαρίτες:** Διεθνές κέντρο κεραμικής, 17 βυζαντινές εκκλησίες, μοναστήρι 13ου αι., τοπική αρχιτεκτονική, βενετσιάνικες επαύλεις, φαράγγι Λαγγός, πεζοπορικό μονοπάτι Μαργαρίτες – Ελεύθερνα – Ελληνιστική γέφυρα – Αρκάδι, σπάνια είδη απειλούμενων φυτών, συλλογή αρωματικών φυτών
- **Πεζοπορική διαδρομή:** Τριπόδο – Λαγγός – Αλφά – Καλλεργώ – Σκορδίλω, παραδοσιακά καφενεία, αρχαιότητες, μινωικοί τάφοι, παραδοσιακή αρχιτεκτονική, νεότερα μνημεία.
- **Ελεύθερνα:** Πόλις – Ακρόπολις- Νεκρόπολις 3.000 π.Χ. – 8ος αι. μ.Χ. Αρκάδι: το ιστορικό Μοναστήρι

- **Θρόνος:** βυζαντινός ναός Παναγίας Δεξιοκρατούσας, με μοναδικά ψηφιδωτά και οικόσημο Καλλέργηδων κτισμένος πάνω σε ναό του Δία, αρχαιολογικός χώρος Συβρίτου. Πατσός: φαράγγι, σπήλαιο Κροναίου Ερμή
- **Μέρωνας:** Καλλεργοχώρι του Αμαρίου, Ναός Παναγίας με οικόσημο Καλλέργηδων.
- **Μοναστηράκι:** μινωικό ανάκτορο, αρχιτεκτονική οικιών, αειθαλής πλάτανος του Δία, πολιτιστικός σταθμός
- **Οψυγιάς:** πεζοπορικό μονοπάτι ως την κορυφή της Σάμιτος – αφή πυρών – ορειβατική ολυμπιάδα, μινωικό υπαίθριο πατητήρι, βόλια Διγενή
- **Βισταγή:** πετρόσπιτο στο Βισταγιανό Αόρι, ορθόλιθοι, σπήλαια, βάραθρα, σπήλαιο Πάνα, ορεινό καταφύγιο, κέντρο εκπαίδευσης σπηλαιολόγων
- **Κουρούτες:** ορεινό καταφύγιο, μιτάτα, ορειβατικό μονοπάτι για Ψηλορείτη (Ιδαίον Αντρον)
- **Πλατάνια:** αναρριχητικό πεδίο Αερόλιθος
- **Αποδούλου:** μινωικός οικισμός 2.000 – 1.700 π.Χ., ναός Αγίου Γεωργίου Ξιφηφόρου 12ου αι.

Η ίδρυση και λειτουργία του Οικομουσείου στοχεύει επιπλέον στην υποστήριξη ενός **ήπιου τουρισμού** (αγροτουρισμός, οικοτουρισμός, πολιτιστικός τουρισμός) με βάση την αγροτική ζωή και την αγροτική παραγωγή και σεβασμό στον ιδιαίτερο χαρακτήρα των οικισμών που συμμετέχουν στο φορέα.

ΣΥΜΠΕΡΑΣΜΑΤΑ

Ο βιώσιμος εναλλακτικός τουρισμός, στοχεύει.

α) Στη διατήρηση της ισορροπίας ανάμεσα στη φύση και στις τουριστικές δραστηριότητες με πρώτη προτεραιότητα την προστασία του φυσικού περιβάλλοντος και την πραγματική του αξιοποίηση για αναψυχή και ευχαρίστηση και των τουριστών αλλά και των τοπικών πληθυσμών.

β) Στην οικονομική αναβάθμιση των φτωχότερων περιοχών με την ενίσχυση παραδοσιακών επαγγελμάτων και εισαγωγή νέων με στόχο την αύξηση των θέσεων εργασίας.

γ) Στη μείωση ή και εξάλειψη της τάσης για εγκατάλειψη από τους κατοίκους των χωριών και των κωμοπόλεων προς τα μεγάλα αστικά κέντρα.

δ) Στην βελτίωση του τρόπου ζωής στις παραδοσιακές κοινωνίες και σε μια νέα και πιο δημιουργική σχέση ανάμεσα στους κατοίκους με το χώρο διαμονής τους.

Για να υλοποιηθούν βέβαια οι πιο πάνω στόχοι είναι ανάγκη να θεσμοθετηθούν ρυθμίσεις όπως:

1. Η συμμετοχή της τοπικής κοινωνίας (δήμοι, κοινότητες, επαγγελματίες, σύλλογοι).
2. Κριτήρια για τις χρήσεις γης με σαφή διαχωρισμό σε ζώνες (απόλυτη προστασία, αγροτική χρήση, οικιστική χρήση κ.α)
3. Ρυθμίσεις για την προβολή και προώθηση των τοπικών προϊόντων.
4. Όρια στον αριθμό των διαθέσιμων κρεβατιών στις τουριστικές περιοχές, ανάλογα με τον αριθμό των μόνιμων κατοίκων.
5. Μέτρα για την προβολή της ιστορίας του πολιτισμού και της παράδοσης καθώς και την προστασία και ανάδειξη των ιστορικών μνημείων.

6. Όρια στην κατανάλωση ενέργειας και κίνητρα για τη χρήση και εναλλακτικών και ανανεώσιμων πηγών ενέργειας. Ιδιαίτερα μέτρα απαιτούνται για τη χρήση του νερού.

7. Μέτρα για την ενίσχυση των μέσων μαζικής μεταφοράς (τραίνων, λεωφορείων, πλοίων) και για αποθάρρυνση στη χρήση του ΙΧ καθώς και των αεροπλάνων για μικρές αποστάσεις.

8. Κίνητρα για την ανάπτυξη των θέσεων εργασίας και απασχόλησης των τοπικών πληθυσμών με ταυτόχρονη εξασφάλιση των δικαιωμάτων των εργαζομένων. Ιδιαίτερη έμφαση να δοθεί στην εργασία των γυναικών και των παιδιών.

9. Εκπαίδευση και ενημέρωση με ειδικά σεμινάρια των απασχολούμενων άμεσα ή έμμεσα με τον τουρισμό για τη φιλοσοφία και τους στόχους της βιωσιμότητας.

10. Ενημέρωση των επισκεπτών για τα ιστορικά οικολογικά και άλλα στοιχεία των περιοχών που επισκέπτονται καθώς και για τους ενδεδειγμένους τρόπους συμπεριφοράς που να δείχνουν σεβασμό στον τρόπο ζωής, τις αξίες και τις πεποιθήσεις των τοπικών πληθυσμών.

ΒΙΒΛΙΟΓΡΑΦΙΑ

- Αποστολόπουλος Κ., Θεοδωροπούλου Ε., Τσακατούρα Α (2000) Εναλλακτικές Μορφές Τουρισμού Υπαίθρου, Αθήνα.
- Βαρβαρέσος Στέλιος (1997) Τουρισμός - Οικονομικές Προσεγγίσεις, Εκδόσεις ΠΡΟΠΟΜΠΙΟΣ – Αθήνα.
- Βαρβαρέσος Στέλιος (2000) Τουρισμός - έννοιες, μεγέθη, δομές - η ελληνική πραγματικότητα, Εκδόσεις ΠΡΟΠΟΜΠΙΟΣ – Αθήνα.
- Γαλανή-Μουταφή, Β. (2002) Έρευνες για τον Τουρισμό στην Ελλάδα και την Κύπρο. Μια Ανθρωπολογική Προσέγγιση. Αθήνα: Προπομπός.
- Ε.Ο.Τ. - Υπουργείο Ανάπτυξης (2003) Μελέτη Τουριστικής Ανάπτυξης Περιφέρειας Κρήτης 2000-2006.
- Ηγουμενάκης, Γ. Ν. (2000) Τουριστικός και Ανάπτυξη. Εκδόσεις Interbooks. Αθήνα.
- Ηγουμενάκης, Γ. Ν. (2001) Ο Τουρισμός Παράγοντας Οικονομικής Ανάπτυξης της Ηπείρου. Πρακτικά 1ου Διεθνές Επιστημονικό Συνέδριο με θέμα «Οι Προοπτικές Ανάπτυξης των Λιγότερο Αναπτυγμένων Περιοχών της Ευρώπης» σελ. 643– 654. Πρέβεζα.
- Κοκκώσης, Χ. & Τσάρτας, Π. (2001) Βιώσιμη Τουριστική Ανάπτυξη και Περιβάλλον. Κριτική: Αθήνα.
- Κοκκώσης, Χ. (2001) Τουριστική ανάπτυξη και φέρουσα ικανότητα στα νησιά, στο Τσάρτας, Π. (επιμ). Τουριστική Ανάπτυξη. Πολυεπιστημονικές Προσεγγίσεις, (σσ. 81-98). Εξάντας: Αθήνα.
- Λαγός Δημήτριος (2005) Τουριστική Οικονομική, Εκδόσεις ΚΡΙΤΙΚΗ – Αθήνα.
- Παπαδάκη-Τζεδάκη Σ. (1997) Ενδογενής Τουριστική Ανάπτυξη στο Ρέθυμνο: Ανάπτυξη ή Υπανάπτυξη; Μία Κοινωνικο-οικονομική και Ιστορική Προσέγγιση. Διδακτορική διατριβή. Πανεπιστήμιο Ρεθύμνου: Ρέθυμνο.
- Ρώμα, Ε. (2000) Εναλλακτικές μορφές αστικού τουρισμού: Η περίπτωση της Ελλάδας. Τοπική Αυτοδιοίκηση. Ιαν-Φεβ, σ. 28-36.
- Σπιλάνης, Γ. (2000) Τουρισμός και περιφερειακή ανάπτυξη. Η περίπτωση των νησιών του Αιγαίου, στο Τσάρτας, Π. (επιμ). Τουριστική Ανάπτυξη. Πολυεπιστημονικές Προσεγγίσεις, (σσ. 149-187). Εξάντας: Αθήνα.
- Σφακιανάκης Κ. Μανόλης (2000) Εναλλακτικές Μορφές Τουρισμού, Έλλην, Αθήνα.
- ΟΑΔΥΚ (Οργανισμός Ανάπτυξης Δυτικής Κρήτης)

ΔΙΑΔΙΚΤΥΑΚΟΙ ΤΟΠΟΙ

www.crete.tournet.gr

www.4crete.gr

www.rethymnon.gr

www.heraklion-city.gr

www.elounda.gr

www.hania.gr

www.εναλλακτικοςτουρισμος.gr